








### Llegenda general




#### Elements representats

-  trams de la franja perimetral
-  xarxa viària en franja
-  subtrams
-  límits terme municipal

#### Vies de servei




-  existent
-  per arranjar
-  per obrir

#### Base topogràfica

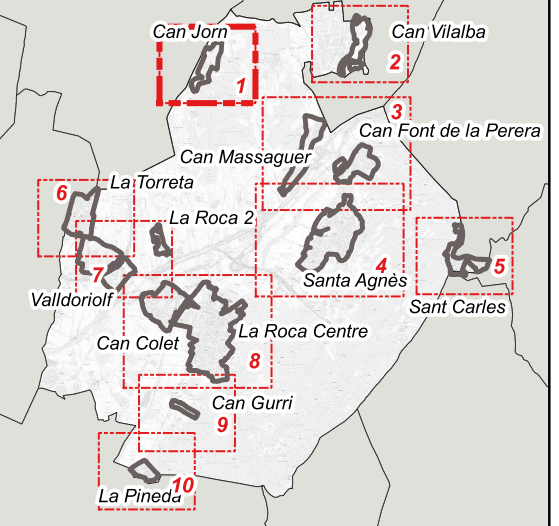
-  hidrografia
-  xarxa viària
-  altimetria

### Tractaments sobre la vegetació

#### Tractaments en trams de franja

-  T1 - estassada manual
-  T2 - estassada mecanitzada
-  sense actuació

### Situació



Camp del Colomer  
Base topogràfica 1:5000 de l'Institut Cartogràfic i Geològic de Catalunya