Ajuntament de la Roca del Vallès

DOCUMENT ÚNIC DE PROTECCIÓ CIVIL MUNICIPAL

LA ROCA DEL VALLÈS

Data versió: Abril 2026

Referència: Versió confidencial

Equip redactor:

ms consultors

EQUIP REDACTOR
MS Consultors, S.L.
C/ Zamora, 46-48, 1r 6a
08005 Barcelona
Tel. 93 013 02 33
info@msconsultors.net
https://www.msconsultors.net/



ENS DESTINATARI
Ajuntament de la Roca del Vallès
Carrer de Catalunya, 18-24
08430 La Roca del Vallès
Tel. 93 842 20 16
ajuntament@laroca.cat



Nota: Per tal de facilitar la lectura, s'evita la utilització de la duplicitat de gènere (regidor/regidora, tècnic/tècnica, etc.). Així, cada vegada que s'esmenta regidor, tècnic, substitut, etc., s'entén que es fa referència a ambdós gèneres, sense que això impliqui cap tipus de consideració discriminatòria ni valoració pejorativa.

Índex

DOCUMENT 1: GENERALITATS I ORGANITZACIÓ MUNICIPAL 6

1.1. INTRODUCCIÓ, NORMATIVA I DISPOSICIONS LEGALS 6

1.2. DADES GENERALS DEL MUNICIPI 8

1.2.1. IDENTIFICACIÓ DEL MUNICIPI 8

1.2.2. SITUACIÓ GEOGRÀFICA 8

1.2.3. DADES DE POBLACIÓ 9

1.2.4. INFRAESTRUCTURES I VIES DE COMUNICACIÓ 9

1.2.5. SERVEIS BÀSICS 16

1.2.6. OROGRAFIA I HIDROLOGIA 22

1.3. ORGANITZACIÓ MUNICIPAL DE PROTECCIÓ CIVIL 23

1.3.1. ESTRUCTURA, FUNCIONS I RESPONSABILITATS 23

1.3.2. CENTRES DE COORDINACIÓ 28

1.3.2.1. **Centre de recepció d'alarmes (CRA)** 28

1.3.2.2. **Centre de Coordinació Operativa Local (CECOPAL)** 28

1.4. PROGRAMA I PROCEDIMENT D'IMPLANTACIÓ, SIMULACRES, MANTENIMENT, REVISIÓ I ACTUALITZACIÓ 30

1.4.1. PROGRAMA DE LA IMPLANTACIÓ DEL PLA 30

1.4.2. MANTENIMENT DEL PLA 31

1.4.3. PROGRAMA D'EXERCICIS I SIMULACRES 32

1.5. BASES PER AL PLA DE RECUPERACIÓ PREVIST A L'ARTICLE 31 DE LA LLEI 4/1997 38

DOCUMENT 2: ANÀLISI DEL RISC 40

2.1. RISC TERRITORIAL 40

2.2. RISCOS ESPECIALS 41

2.3. RISCOS ESPECÍFICS 46

DOCUMENT 3: VULNERABILITAT MUNICIPAL 47

3.1. ÀREES O SECTORS D'AFECTACIÓ 47

3.1.1. RISC TERRITORIAL 47

3.1.2. RISC ESPECIAL 49

3.2. ELEMENTS VULNERABLES 54

3.2.1. ELEMENTS VULNERABLES PER RISCOS 54

3.2.2. TOTS ELS ELEMENTS VULNERABLES 83

3.2.3. FITXES D'EDIFICACIONS AÏLLADES I MASIES 92

3.2.4. URBANITZACIONS, NUCLIS I AGREGATS DE POBLACIÓ 201

1. La Roca del Vallès 201
2. Santa Agnès de Malanyanes 201
3. La Torreta 202
4. Can Colet 202
5. La Roca Dos 203
6. Can Gurri 203
7. La Pineda 204
8. Sant Carles 204
DOCUMENT 4: PROCEDIMENTS OPERATIUS PER RISC 205
4.1. PROCEDIMENT OPERATIU 205
4.1.1. CRITERIS D'ACTIVACIÓ. NIVELLS 205
4.1.2. TASQUES PREVENTIVES I OPERATIVES ASSOCIADES A CADASCUN DELS NIVELLS 206
4.1.3. AVISOS: ORGANITZACIÓ, SISTEMES I RECORREGUTS D'AVÍS 220
4.1.4. PROCEDIMENTS DE RELACIÓ I D'INTEGRACIÓ AMB ELS PLANS D'ÀMBITS SUPERIOR 222
4.2. MESURES DE PROTECCIÓ A LA POBLACIÓ 223
4.2.1. SUSPENSIÓ O LIMITACIÓ PREVENTIVA D'ESDEVENIMENTS O ACTIVITATS. 223
4.2.2. CONTROL D'ACCESSOS 223
4.2.3. CONFINAMENT 224
4.2.4. EVACUACIÓ 224
4.3. CENTRES D'ACOLLIDA. TIPOLOGIA 226
DOCUMENT 5: FITXES D'ACTUACIÓ 227
5.1. FITXA D'ACTUACIÓ PEL CENTRE RECEPTOR D'ALARMES (CRA) 227
5.2. FITXA D'ACTUACIÓ PEL COORDINADOR MUNICIPAL DE L'EMERGÈNCIA 228
5.3. FITXA D'ACTUACIÓ PER A L'ALCALDE / RESPONSABLE MUNICIPAL DE L'EMERGÈNCIA 229
5.4. FITXA D'ACTUACIÓ PER AL REPRESENTANT MUNICIPAL AL PLA AUTONÒMIC 229
5.5. FITXA D'ACTUACIÓ PER AL CAP DEL GRUP LOCAL DE LOGÍSTICA I ACOLLIDA 230
5.6. FITXA D'ACTUACIÓ PER AL CAP DEL GRUP LOCAL D'ORDRE I AVISOS A LA POBLACIÓ 231
5.7. FITXA D'ACTUACIÓ PER AL CAP DEL GRUP LOCAL D'INTERVENCIÓ 231
5.8. FITXA D'ACTUACIÓ PER AL CAP DEL GABINET D'INFORMACIÓ 231
DOCUMENT 6: DIRECTORI TELEFÒNIC I CATÀLEG DE MITJANS I RECURSOS 232
6.1. DIRECTORI TELEFÒNIC 232

6.1.1. **ORGANIGRAMA MUNICIPAL DE L'EMERGÈNCIA** 232
6.1.2. **CENTRES DE COORDINACIÓ I SERVEIS D'EMERGÈNCIA** 234
6.1.3. **CENTRES D'ACOLLIDA** 235
6.1.4. **MUNICIPIS VEÏNS** 236
6.2. CATÀLEG DE MITJANS I RECURSOS 236
6.2.1. **MITJANS I RECURSOS DE L'AJUNTAMENT** 236
6.2.2. **VEHICLES MUNICIPALS** 236
6.2.3. **XARXA D'HIDRANTS MUNICIPAL** 237
6.2.4. **ASSOCIACIONS I GRUPS VOLUNTARIS LOCALS** 246
6.2.5. **SERVEIS BÀSICS** 247
6.2.6. **SERVEIS SANITARIS** 249
6.2.7. **PRIVATS** 250
Annex 1. Criteris d'activació dels plans de protecció civil de la Generalitat 253
Annex 2. Consells d'autoprotecció 265

DOCUMENT 1: GENERALITATS I ORGANITZACIÓ MUNICIPAL

1.1. INTRODUCCIÓ, NORMATIVA I DISPOSICIONS LEGALS

El Document Únic de Protecció Civil Municipal és el document que estableix el marc orgànic i funcional previst per a un municipi, amb l'objecte de prevenir i controlar els riscos sobre les persones i els béns i donar resposta adequada a les possibles situacions d'emergència del municipi, sota responsabilitat del titular del pla i garantint la integració d'aquestes actuacions amb el sistema autonòmic de protecció civil.
Degut a que La Roca del Vallès és una població afectada per diversos Plans de Protecció Civil de Catalunya i d'acord amb la Llei 4/1997 de protecció civil de Catalunya, l'Ajuntament resta obligat a elaborar i implantar el Pla de protecció civil municipal, del qual aquest document n'és la base.

D'altra banda, el Document Únic de Protecció Civil Municipal, s'ha realitzat, a banda del Decret 155/2014, de 25 de novembre, pel qual s'aprova el contingut mínim per a l'elaboració i homologació dels plans de protecció civil municipal i s'estableix el procediment per a la seva tramitació conjunta, d'acord amb les disposicions legals, Plans d'emergència i normativa que es descriu a continuació:

A nivell municipal:

- BAN municipal sobre Prevenció d'incendis en maig de 2009.
- ADF Serra de Marina constituïda el dia 6/10/1986 amb finalitat de Defensa i Prevenció d'incendis forestals pels municipis de Arenys de Munt, Argentona, Dosrius, La Roca del Vallès, Mataró, Òrrius i Vilanova del Vallès
- PAM INFOCAT Roca del Vallès, homologat per Protecció Civil de la Generalitat de Catalunya a data de 17/02/2000.
- Conveni RESCAT signat el dia 4/6/2020.

A nivell autonòmic:

- Acord GOV/141/2014, de 21 d'octubre, pel qual s'aprova la revisió del Pla especial d'emergències per incendis forestals de Catalunya (INFOCAT).
- Acord GOV/14/2015, de 10 de febrer, pel qual s'aprova la revisió del Pla especial d'emergències per inundacions de Catalunya (INUNCAT).
- ACORD GOV/149/2021, de 28 de setembre, pel qual s'aprova la revisió del Pla especial d'emergències sísmiques a Catalunya (SISMICAT).
- ACORD GOV/150/2021, de 28 de setembre, pel qual s'aprova la revisió del Pla especial d'emergències per accidents en el transport de mercaderies perilloses per carretera i ferrocarril a Catalunya (TRANSCAT).
- Acord GOV/126/2014, de 23 de setembre, pel qual s'aprova la revisió del Pla especial d'emergències per nevades a Catalunya (NEUCAT).
- Acord GOV/29/2015, de 3 de març, pel qual s'aprova la revisió del Pla especial d'emergència exterior del sector químic de Catalunya (PLASEQCAT).
- ACORD GOV/115/2017, d'1 d'agost, pel qual s'aprova el Pla especial d'emergències per risc de vent a Catalunya (VENTCAT).
- ACORD GOV/165/2014, de 9 de desembre, pel qual s'aprova la revisió del Pla especial per a emergències radiològiques de Catalunya. (RADCAT).
- ACORD GOV/58/2022, de 29 de març, pel qual s'aprova el Pla Especial d'Emergències per Pandèmies.

1.2. DADES GENERALS DEL MUNICIPI

1.2.1. IDENTIFICACIÓ DEL MUNICIPI

NOM MUNICIPI	La Roca del Vallès
COMARCA	Vallès Occidental
PROVÍNCIA	Barcelona

	SUPERFÍCIE TOTAL (ha)	POBLACIÓ	PERCENTATGE POBLACIÓ	DENSITAT POBLACIÓ (p/ha)
La Roca del Vallès	123	6.364	62,23	51,74
Santa Agnès de Malanyanes	69,96	827	7,75	11,82
La Torreta	27,12	1.361	12,34	50,18

Taula 1. Distribució de la població del municipi (Font: IDESCAT, any 2021)

1.2.2. SITUACIÓ GEOGRÀFICA

	TELÈFON AJUNTAMENT	TELÈFON POLICIA LOCAL	UBICACIÓ
Llinars del Vallès	93 841 27 50	93 841 20 62	Nord-est
Cardedeu	93 844 40 04	93 844 41 41	Nord
Les Franqueses del Vallès	93 846 76 76	93 846 75 75	Nord-oest
Granollers	93 842 66 10	93 842 66 92	Oest
Vilanova del Vallès	93 845 92 77	93 845 93 03	Sud-oest
Òrrius	93 797 14 55	-	Sud
Argentona	93 797 49 00	93 797 13 13	Sud-est
Dosrius	93 791 80 14	93 791 81 80	Est

SUPERFÍCIE TOTAL	36,9 km^2
SUPERFÍCIE URBANA	5,06 km^2
SUPERFÍCIE FORESTAL	20,06 km^2
SUPERFÍCIE AGRÍCOLA	10,12 km^2
SUPERFÍCIE INDUSTRIAL	1,60 km^2

1.2.3. DADES DE POBLACIÓ

POBLACIÓ TOTAL	10.660 habitants
POBLACIÓ ESTACIONAL MITJANA	10.570 habitants

1.2.4. INFRAESTRUCTURES I VIES DE COMUNICACIÓ

CARRETERES			
CARRETERA / AUTOPISTA	**TITULARITAT**	**PUNTS QUILOMÈTRICS (FRONTERERS)**	**PONTS I TÚNELS**
BV-5001	Diputació de Barcelona	0 – 22,6	- Pont al PQ 24,2
BV-5105 C-742	Diputació de Barcelona	0-3 / 4-5	- Pont per sobre del riu Mogent - Pont per sobre de la Riera de Gausacs
BV-5106	Diputació de Barcelona	0 – 3,7	- Pont al PQ 3,2 (sobre el Torrent de Can Segal) - Pont al PQ 2,2 - Pont al PQ 1,8 - Pont al PQ 0,9 (sobre el Torrent de Can Verdaguer)
BV-5159	Diputació de Barcelona	0 – 2,6	- Túnel per sota l'AP-7
C-1415c	Diputació de Barcelona	10,5 -18	- Pont per sobre del Riu Mogent - Túnel per sota l'AP-7
C-251 C-741	Diputació de Barcelona	3 – 5	
C-352 C-731	Diputació de Barcelona	19,5 – 21,7	- Pont per sobre de la BV-5159 - Pont per sobre de la C-1415c
C-35	Generalitat de Catalunya	40 – 41	- Pont per sobre del Torrent de Vallfornès
C-60	Generalitat de Catalunya	6,5 - 12	- Pont per sobre el Riu Mogent - Pont per sobre d la C-1415c - Túnel de Parpers
AP-7	Estatal	124 – 130,5	- Pont per sobre del Torrent de Vallfornès - Pont per sobre la BV-5105 - Pont per sobre del Torrent de Bell-lloc - Pont per sobre de la C-1415c

CAMINS				
NOM CAMÍ	**AMPLADA MÍNIMA (m)**	**PRIMARI (>6 m)**	**SECUNDARI (entre 3 i 6 m)**	**ALTRES**
1- Camí de Can Jorn	3 m		X	
2- Camí de Can Jorn a Can Campmajor	4 m		X	
3- Camí de Can Campmajor a Bell-lloc	3 m		X	
4- Camí de Can Puig	4 m		X	
5- Camí de ca n'Eres Vell a Can Ribalta	5 m		X	
6- Camí de la Serreta	3 m		X	
7- Camí del Torrent de Can Borrell	4 m		X	
8- Camí de les Aigües	5 m		X	
9- Camí de Ca n'Eres Vell a Can Maynou	3 m		X	
10- Camí del Castell de Bell-lloc a Ca n'Eres Vell	3 m		X	
11- Camí de Ca n'Eres Vell a Can Fontet	1,5 m			X
12- Camí del Castell de Bell-lloc	3 m		X	
13- Camí de Can Jorn a Ca n'Oriac	3,5 m		X	
14- Camí de Can Goita	3 m		X	
15- Camí de nou de Can Jorn a Can Vidal	3 m		X	
16- Camí de Can Maynou a Can Fontet	3 m		X	
17- Camí de Ca n'Eres Vell a Can Saladriga	3,5 m		X	
18- Camí de Can Maynou a Can Vidal	4 m		X	
19- Camí del Sot de l'Olló	2 m			X

CAMINS				
NOM CAMÍ	**AMPLADA MÍNIMA (m)**	**PRIMARI (>6 m)**	**SECUNDARI (entre 3 i 6 m)**	**ALTRES**
20- Camí del Torrent del Bosc Gran	2 m			X
21- Camí de Can Jorn a Can Sora	3 m		X	
22- Camí de sobre del Torrent de Can Sora	2 m			X
23- Camí de la Serra de Can Gener	2,5 m			X
24- Camí de Can Sora als Quaranta Pins	4 m		X	
25- Camí de Can Sora	4 m		X	
26- Camí de la Serra de Can Sora	3 m		X	
27- Camí de Torrent del Sot de les Canals	3 m		X	
28- Camí de la Brolla	3 m		X	
29- Camí de Can Vicenç	3 m		X	
30- Camí de les Planes de Can Maynou	3 m		X	
31- Camí de la Reguedora de la Perellada	3 m		X	
32- Camí de Can Font de la Parera	4 m		X	
33- Camí del Turó d'en Ribes	4 m		X	
34- Camí de Can Rejolet	3 m		X	
35- Camí de Sant Carles	6 m	X		
36- Camí vell de Cal Recordà	3 m		X	
37- Camí de Can Bloc	3 m		X	
38- Camí de Can Rafel del Forn	5 m		X	
39- Camí del Pla de l'Amat	3 m		X	
40- Camí del Molí	5 m		X	
41- Camí de Cal Cucut	5 m		X	

CAMINS				
NOM CAMÍ	**AMPLADA MÍNIMA (m)**	**PRIMARI (>6 m)**	**SECUNDARI (entre 3 i 6 m)**	**ALTRES**
42- Camí de les Planes de Can Meia	3 m		X	
43- Camí de Can Pont	3 m		X	
44- Camí de Can Gener	2 m			X
45- Camí de Can Barló	2,5 m			X
46- Camí de la Roca 2	6 m	X		
47- Camí de la Miranda d'en Puntes	3 m		X	
48- Camí de Can Granota	4 m		X	
49- Camí del Sot d'en Puig	3 m		X	
50- Camí de Can Grau	3 m		X	
51- Camí de Mas Reurell a Can Prat Vell	2,5 m			X
52- Camí de Can Grau a la Casa Nova	1,5 m			X
53- Camí de Can Colet	4 m		X	
54- Camí de Can Quana	3 m		X	
55- Carretera antiga de Santa Agnès de Malanyanes	3 m		X	
56- Camí de la Roca a Pins Rusés	3 m		X	
57- Camí del Torrent de Can Pont	2,5 m			X
58- Camí del Mas Foguer	4 m		X	
59- Camí de Gausacs	4 m		X	
60- Camí de l'Ermita de Malanyanes	4 m		X	
61- Camí de Ca l'Esquerrà	4 m		X	
62- Camí de Can Capella a Ca l'Espinal	2,5 m			X
63- Camí de Can Poc Gros a Can Mates	5 m		X	

CAMINS				
NOM CAMÍ	**AMPLADA MÍNIMA (m)**	**PRIMARI (>6 m)**	**SECUNDARI (entre 3 i 6 m)**	**ALTRES**
64- Camí de Can Mates a Sant Carles	5 m		X	
65- Camí de Can Forns	3 m		X	
66- Camí de Can Parpers	4 m		X	
67- Camí del Turó de la Simona	3,5 m		X	
68- Camí de Can Salvi Xic	3,5 m		X	
69- Camí dels Maiols	2 m			X
70- Camí de Mas Foguer a Gassuachs	3,5 m		X	
71- Camí de la Font de Can Planes	1 m			X
72- Camí de la Rocatomba	3 m		X	
73- Camins de la Pedrera de Can Planes	2 m			X
74- Camí de Can Marigó	4 m		X	
75- Camí del Bosc de Can Prat Vell	3 m		X	
76- Camí de Can Prat Nou	3 m		X	
77- Camí de les Vinyes	4 m		X	
78- Camí dels Quatre Camins	3,5 m		X	
79- Camí del Puig Vell al Pla de Can Font	3 m		X	
80- Camí antic de Can Congostell	3 m		X	
81- Camí de Can Prat Vell	3 m		X	
82- Camí de Can Ribes	3 m		X	
83- Camí de Can Masferrer	2,5 m			X
84- Camí del mig del Pla de Cal Tonico	4 m		X	
85- Camí de Can Ribes i de Can Font	2,5 m			X

CAMINS				
NOM CAMÍ	**AMPLADA MÍNIMA (m)**	**PRIMARI (>6 m)**	**SECUNDARI (entre 3 i 6 m)**	**ALTRES**
86- Camí de Cal Tonico	3 m		X	
87- Camí de Mas Soler	4 m		X	
88- Camí de Can Font Nou	3 m		X	
89- Camí de la Costa	6 m	X		
90- Camí de la Mansa	1,5 m			X
91- Camí de Can Barangó	3 m		X	
92- Camí de les Vinyes de Sant Bertomeu	3,5 m		X	
93- Camí de la Font de Sant Bertomeu	3 m		X	
94- Camí de Can Pahissa	3,5 m		X	
95- Camí de Ca l'Argent	1,5 m			X
96- Camí de l'Elefant	3,5 m		X	
97- Camí nou de Can Santpere	3 m		X	
98- Camí de les Vinyasses	1,5 m			X
99- Camí de l'Arrabal a Sant Bertomeu	1,5 m			X
100-Camí de Can Gol	2 m			X
101-Camí dels Plans de Can Rovira i de Can Solei	3 m		X	
102-Rasa de Can Gol	3 m		X	
103-Camí de la Pineda	4 m		X	
104-Camins de servei	4 m		X	
105-Camins de Ribera del Riu Mogent	3 m		X	

Els camins es poden consultar al plànol elaborat pel municipi adjunt al final del Document 7. Plànols

LÍNIES DE FERROCARRIL			
Línies	**TITULARITAT**	**PUNTS QUILOMÈTRICS (FRONTERERS)**	**PONTS I TÚNELS**
Línia d'Alta Velocitat (LAV) Barcelona-Girona-Figueres	ADIF	PK 30-35	- Túnel de La Roca del Vallès, de 658 metres. - La línia passa elevada per diversos punts del terme municipal: o PK30 fins a l'inici del túnel de La Roca del Vallès. o Al pas per la zona de Can Borrell, creuant per sobre la carretera C-1415c. - Pont sobre el camí fins a Can Quana. - Pont sobre el camí Can Sora, fins a Can Planes. - Pas sota la carretera B-40. - Pas sota el camí cap a les granges Espuga i Isidre Mal. - Pas sota l'enllaç entre l'AP-7 i la C-60. - Pont sobre el camí cap a Can Claus. - Pont sobre el Torrent del Bell-lloc. - Pont sobre el Torrent del Clavetaire. - Pont sobre el camí cap a Can Messeguer. - Pont sobre el Carrer del Polígon Can Messeguer Nord. - Pont sobre la BV-5105. - Pont sobre la Riera de Vallforners.

ALTRES MÈTODES DE TRANSPORT		
MÈTODE DE TRANSPORT	**DADES DE CONTACTE**	**CARACTERÍSTIQUES**
Autobús	Sagalés	Línies d'autobús urbà i interurbà

1.2.5. SERVEIS BÀSICS

LÍNIA DE GASIFICACIÓ	COMPANYIA	CARACTERÍSTIQUES DEL TRANSPORT
Xarxa urbana	Endesa / Gas Natural	Xarxa urbana de distribució
Gasoductes	Naturgy	Gasoductes que travessen el municipi

LÍNIA ELÈCTRICA	TENSIÓ	COMPANYIA	AFECTA LA MASSA FORESTAL?
Línia des del centre transformador de la Roca del Vallès a la subestació elèctrica de Vic	220 kV	ENDESA	Conreus
Línia des de la subestació elèctrica de la Roca del Vallès a la estació receptora de Santa Coloma	132 kV	ENDESA	Massa forestal i conreus
Línia des de la estació receptora de Santa Coloma fins a Tordera	110 kV	ENDESA	Massa forestal

**La Xarxa elèctrica es pot consultar al Document 7. Cartografia específica.*

TORRE DE TELECOMUNICACIONS	COMPANYIA	COORDENADES UTM
Carrer Industria	Orange / Vodafone	443276, 4604148
Camí s/n	Movistar / Orange / Vodafone / MasMovil	442754, 4605113
Carrer Costa Brava	Movistar / Orange / Vodafone / MasMovil	441340, 4605714
La Roca Village	Movistar / Orange / Vodafone / MasMovil	445308, 4606782
Campus Universitas Telefónica	Movistar	444968, 4608599
C-251 (PQ 4)	Movistar / Vodafone	443787, 4608864

La companyia responsable de la xarxa d'aigua potable de La Roca del Vallès és Sorea.

CLIMATOLOGIA

Temperatura

Les dades de temperatura s'han extret de la base de dades del Servei Meteorològic de Catalunya, que permet visualitzar les temperatures màximes i mínimes enregistrades a

partir de l'any 2001 en qualsevol de les estacions meteorològiques del Servei Meteorològic de Catalunya.

Les dades s'han pres de l'Estació meteorològica de Vilanova del Vallès, del 2012 al 2022.

Temperatures mitjanes enregistrades a Vilanova del Vallès (2012 – 2022)													
	Gen	**Feb**	**Mar**	**Abr**	**Maig**	**Jun**	**Jul**	**Ago**	**Set**	**Oct**	**Nov**	**Des**	**Any**
2012	5,0	3,6	9,6	11,8	16,6	21,3	22,3	24,4	19,8	15,8	10,4	6,2	13,9
2013	5,3	6,0	10,0	12,1	13,9	18,8	23,5	22,4	19,0	16,8	9,0	5,3	13,6
2014	7,1	8,0	9,8	13,7	15,0	19,9	21,7	22,1	20,3	16,8	11,7	5,6	14,3
2015	5,0	5,5	10,2	12,2	17,3	21,4	25,2	22,4	18,5	14,9	10,1	8,0	14,3
2016	8,2	8,3	8,8	12,2	15,0	19,9	23,2	22,8	20,4	15,6	10,3	6,5	14,3
2017	4,6	9,3	10,7	12,1	17,1	22,7	23,5	23,6	18,2	16,3	7,8	4,7	14,2
2018	7,6	4,8	9,1	13,1	15,6	20,4	23,8	24,1	21,0	15,3	10,2	6,8	14,4
2019	4,4	7,4	10,1	12,2	14,6	20,7	24,1	23,8	20,2	16,6	9,3	8,7	14,4
2020	6,6	10,1	10,2	13,4	18,3	19,8	24,1	24,2	19,3	13,5	11,4	6,8	14,8
2021	5,4	10,1	9,7	11,5	16,1	22,0	23,8	23,3	21,2	15,5	9,1	7,2	14,6
2022	4,4	8,5	10,6	12,6	18,4	23,6	25,5	25,1	20,8	18,0	12,2	8,9	15,8
Mitjana període	5,8	7,4	9,9	12,4	16,2	21,0	23,7	23,5	19,9	15,9	10,1	6,8	14,4

Taula 2 Temperatures mitjanes (en ºC) enregistrades a Vilanova del Vallès (Font: Servei Meteorològic de Catalunya).

Temperatures mínimes mitjanes enregistrades a Vilanova del Vallès (2012 – 2022)													
	Gen	**Feb**	**Mar**	**Abr**	**Maig**	**Jun**	**Jul**	**Ago**	**Set**	**Oct**	**Nov**	**Dec**	**Any**
2012	-0,8	-3,1	2,2	5,8	10,1	14,4	15,6	17,3	13,5	10,4	5,3	0,8	7,7
2013	-0,1	0,4	4,5	6,2	8,2	12,1	16,6	15,8	13,3	12,0	3,7	-0,2	7,8
2014	2,0	1,9	3,2	7,6	9,0	13,0	15,2	16,7	15,4	11,4	6,7	0,7	8,6
2015	-0,6	-0,5	4,7	5,6	9,8	13,8	18,5	16,4	12,7	9,7	4,1	2,8	8,1
2016	2,0	2,1	2,5	6,2	8,7	12,8	16,4	16,2	14,0	11,1	4,8	1,1	8,2
2017	-0,6	3,9	3,7	4,7	9,4	15,2	16,2	17,0	12,5	10,9	1,7	-1,4	7,8
2018	1,7	-0,3	2,8	7,0	9,9	14,3	16,8	18,2	15,5	10,1	5,6	1,7	8,7
2019	-1,7	0,2	2,8	6,6	8,2	12,6	17,6	17,3	14,2	11,0	3,3	3,7	8,0
2020	1,4	4,1	4,4	8,1	11,6	13,8	17,4	17,5	13,3	7,2	6,1	1,7	8,9
2021	0,1	5,1	3,7	5,3	9,4	14,5	16,5	16,9	15,6	10,0	3,9	1,3	8,6
2022	-2,0	1,9	6,2	6,1	10,7	16,0	17,9	18,2	14,9	12,1	6,1	3,3	9,3
Mitjana període	0,1	1,4	3,7	6,3	9,5	13,9	16,8	17,0	14,1	10,5	4,7	1,4	8,3

Taula 3 Temperatures mínimes mitjanes (en ºC) enregistrades a Vilanova del Vallès (Font: Servei Meteorològic de Catalunya).

Temperatures màximes mitjanes enregistrades a Vilanova del Vallès (2012 – 2022)													
	Gen	**Feb**	**Mar**	**Abr**	**Maig**	**Jun**	**Jul**	**Ago**	**Set**	**Oct**	**Nov**	**Dec**	**Any**
2012	14,4	12,0	18,3	17,7	23,5	28,4	28,9	32,4	27,3	22,8	17,7	14,7	21,6
2013	14,1	12,5	15,9	18,7	20,3	25,5	31,1	30,0	26,5	23,5	17,2	14,5	20,9
2014	14,0	14,7	17,4	20,4	21,6	27,1	28,7	28,6	27,0	25,0	18,1	14,1	21,4
2015	14,4	13,2	16,9	19,6	25,1	29,1	32,2	29,5	25,9	22,1	20,1	16,8	22,1
2016	15,5	16,6	16,7	19,4	21,9	27,0	30,3	30,1	28,5	22,2	17,6	16,1	21,8
2017	12,3	16,7	19,5	20,2	24,9	30,6	30,8	31,4	25,3	23,8	17,6	13,4	22,2
2018	15,8	12,1	17,1	21,3	23,8	28,2	32,0	32,0	29,0	23,0	17,0	15,8	22,3
2019	13,2	17,1	18,7	18,4	21,6	29,0	31,1	31,3	28,2	24,8	17,1	16,0	22,2
2020	14,7	17,9	16,8	19,3	25,3	26,1	31,8	32,0	26,8	21,4	18,8	14,0	22,1
2021	12,9	16,3	17,0	18,1	23,4	30,0	31,7	31,2	28,8	22,4	15,9	15,7	22,0
2022	14,7	17,1	15,3	19,6	27,1	31,9	33,4	33,4	28,4	26,0	20,3	17,0	23,7
Mitjana període	14,2	15,1	17,2	19,3	23,5	28,4	31,1	31,1	27,4	23,4	17,9	15,3	22,0

Taula 4 Temperatures màximes mitjanes (en ºC) enregistrades a Vilanova del Vallès (Font: Servei Meteorològic de Catalunya).

Precipitacions

A la següent taula es mostren els valors normals mitjans de precipitacions del període 2012-2022 a l'estació meteorològica de la Vilanova del Vallès segons les dades extretes del Servei Meteorològic de Catalunya.

Precipitacions mensuals enregistrades a Vilanova del Vallès (2012 – 2022)													
	Gen	**Feb**	**Mar**	**Abr**	**Mai**	**Jun**	**Jul**	**Ago**	**Set**	**Oct**	**Nov**	**Dec**	**Any**
2012	4,6	17,0	33,1	65,1	47,8	7,0	21,0	15,1	97,2	144,8	37,3	5,3	495,3
2013	37,3	39,2	152,2	103,3	79,1	30,0	50,4	45,8	77,8	59,0	152,7	22,8	849,6
2014	41,5	35,6	21,6	51,0	60,5	39,7	43,4	27,2	143,3	15,7	128,8	38,3	646,6
2015	20,8	12,0	62,1	24,9	30,5	7,6	37,5	98,1	44,3	54,5	62,6	2,9	457,8
2016	2,8	77,2	57,9	104,3	32,6	15,3	16,4	18,7	44,7	129,8	54,8	30,3	584,8
2017	38,9	43,2	93,9	38,9	18,2	16,2	8,0	25,7	41,0	103,9	11,2	8,0	447,1
2018	99,7	79,7	94,5	88,4	75,7	20,4	14,1	22,6	28,3	219,7	181,5	8,9	933,5
2019	14,3	7,5	1,7	53,9	62,7	19,9	66,3	36,3	43,0	92,7	34,2	119,2	551,7
2020	173,4	17,0	54,8	180,3	41,3	63,4	9,7	53,1	68,4	43,2	75,5	27,0	807,1
2021	19,3	39,5	17,2	31,0	23,5	9,6	10,5	7,2	35,3	104,4	57,8	3,0	358,3
2022	10,8	1,6	113,6	63,4	22,2	6,6	27,9	56,5	25,0	11,3	10,1	39,8	388,8
Mitjana període	42,1	33,6	63,9	73,1	44,9	21,4	27,7	36,9	58,9	89,0	73,3	27,8	592,8

Taula 5 Taula precipitació mensual (en mm) enregistrada a la Roca del Vallès (Font: Servei Meteorològic de Catalunya).

Com es pot observar a la taula el mes de major precipitació a Vilanova del Vallès és l'octubre, amb poca diferència respecte al mes de novembre, seguit de març, abril i setembre. Per tant, en principi es pot deduir que els mesos crítics on podrà haver-hi inundacions, corresponen a les estacions de la primavera i a la tardor, entre març i maig, i entre setembre i novembre, respectivament.

Vents dominants

Segons les dades meteorològiques del Servei Meteorològic de Catalunya, la direcció dominant del vent a l'estació meteorològica de Parets del Vallès és Sud (S), amb una velocitat mitjana del vent de 1,8 m/s i amb un percentatge de calmes del 19,5 %

Per tant, tot i que no s'ha de descartar que pugui haver-hi fortes ventades al municipi que puguin provocar emergències, no serà un dels principals riscos que amenacin a la població de la Roca del Vallès.

A continuació es mostren les taules de les velocitats mitjanes mensuals del vent, així com la direcció dominant del vent.

Velocitat mensual mitjana del vent a Parets del Vallès (2012 – 2022)													
	Gen	**Feb**	**Mar**	**Abr**	**Mai**	**Jun**	**Jul**	**Ago**	**Set**	**Oct**	**Nov**	**Dec**	**Any**
2012	1,2	1,6	1,8	2,2	2,0	2,1	2,2	1,9	1,9	1,9	1,5	1,4	1,8
2013	1,1	2,1	2,4	2,1	1,9	2,0	1,8	1,9	1,7	1,7	1,9	1,0	1,8
2014	1,3	2,0	2,2	2,0	2,1	-	2,3	-	-	-	-	-	-
2015	1,3	1,6	2,3	1,7	-	2,0	2,1	1,9	1,9	1,5	1,5	0,9	1,7
2016	2,0	1,9	1,9	2,1	2,1	2,1	2,1	2,0	1,7	1,3	1,5	1,2	1,8
2017	2,0	2,1	1,8	1,8	2,0	2,1	2,2	2,0	1,8	1,3	1,2	1,5	1,8
2018	1,6	1,7	2,3	2,1	1,9	1,9	2,0	1,9	1,7	1,8	1,6	1,0	1,8
2019	1,4	1,2	1,7	2,5	1,9	2,1	1,9	1,9	2,0	1,6	1,8	1,8	1,8
2020	2,0	1,5	2,2	2,2	2,0	1,9	1,9	2,0	1,7	1,6	1,5	1,7	1,8
2021	1,7	1,9	1,6	1,9	2,3	2,1	2,2	1,9	1,9	1,4	1,6	1,4	1,8
2022	0,9	1,3	2,6	2,3	1,7	2,0	1,9	1,9	1,8	1,3	1,6	1,2	1,7

Taula 6 Taula sobre la velocitat mensual mitjana del vent a 10m d'alçada (m/s), enregistrada a Parets del Vallès (Font: Servei Meteorològic de Catalunya).

Direcció dominant del vent a Parets del Vallès (2012 – 2022)													
	Gen	**Feb**	**Mar**	**Abr**	**Mai**	**Jun**	**Jul**	**Ago**	**Set**	**Oct**	**Nov**	**Dec**	**Any**
2012	NE	S	E	NE	S	S	S	S	S	NE	NE	SW	S
2013	SW	NE	W	NE	S	S	S	S	S	NE	NE	SW	S
2014	SW	SW	NE	S	S	-	S	-	-	-	-	-	-
2015	SW	NE	E	S	-	S	S	S	NE	NE	S	SW	S
2016	SW	SW	NE	NE	NE	S	S	S	S	NE	NE	NE	S
2017	NE	SW	S	S	S	S	S	S	S	S	SW	SW	S
2018	SW	NE	W	E	S	S	S	S	S	NE	NE	SW	S
2019	SW	SW	E	E	S	S	S	S	NE	NE	W	NE	S
2020	NE	SW	E	E	S	S	S	S	S	NE	NE	W	S
2021	W	NE	S	E	S	S	S	S	NE	S	NE	SW	S
2022	SW	S	E	E	S	S	S	S	S	NE	NE	SW	S

Taula 7 Taula sobre la direcció dominant del vent (en m/s, mesurat a 10m d'alçada) enregistrada a Parets del Vallès (Font: Servei Meteorològic de Catalunya).

A continuació es mostra una gràfica amb la rosa dels vents a l'estació de Parets del Vallès:

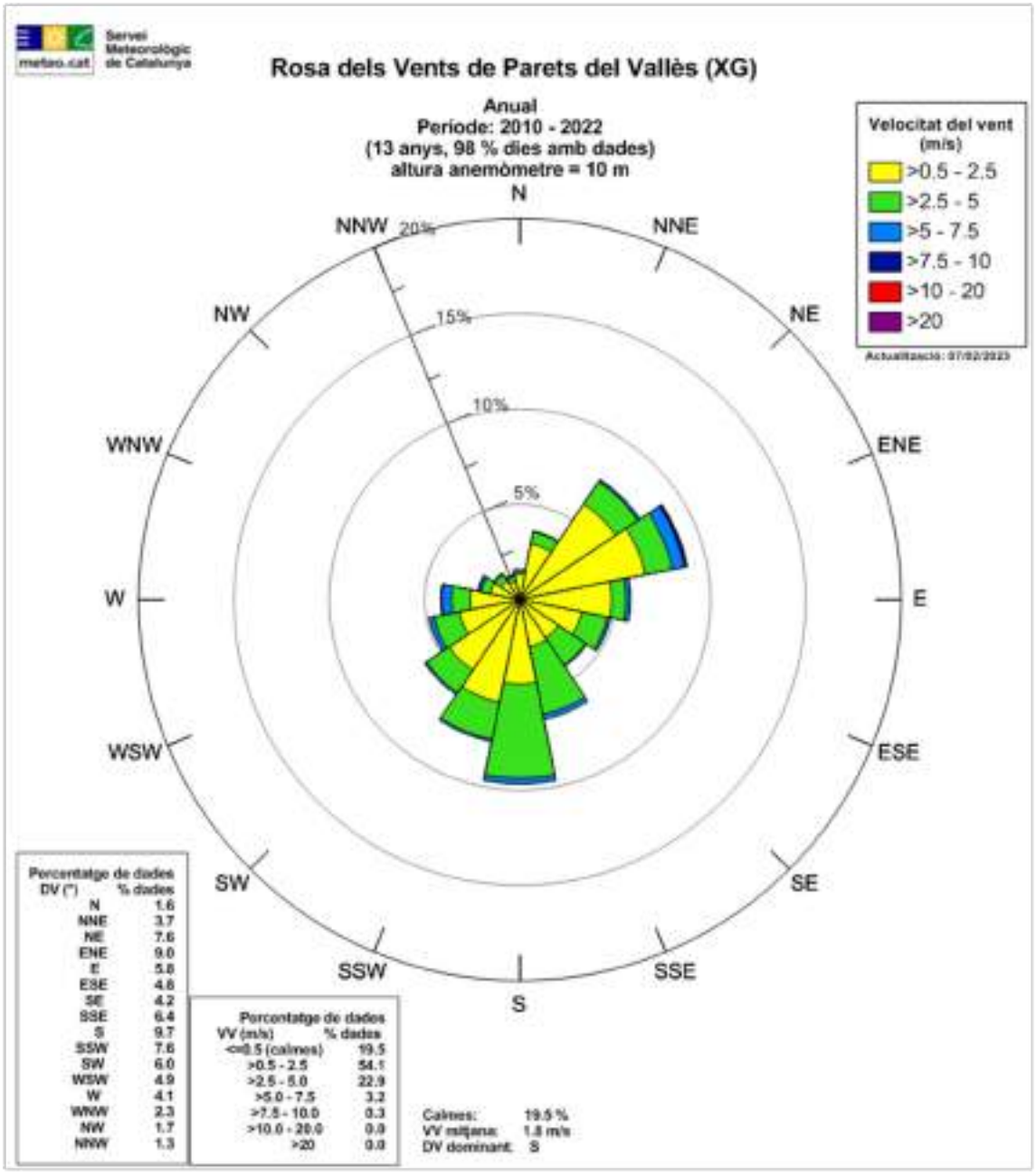

Figura 1. Rosa dels vents a l'estació de Parets del Vallès (Font: Servei Meteorològic de Catalunya).

Estacions meteorològiques del municipi:

Localització	Característiques
La Roca del Vallès (KX) X: 446776.3 Y: 4607633.9 Altitud: 156 m	Estació meteorològica automàtica de la xarxa XEMA a la Roca del Vallès, que mesura: • Precipitació Consultable a temps real a: https://www.meteo.cat/observacions/xema/dades?codi=KX

Taula 8 Estacions meteorològiques al municipi..

Estacions meteorològiques més properes fora del terme municipal:

Localització	Característiques
Vilanova del Vallès X: 441627 Y: 4599429 Altitud: 126 m	Estació meteorològica automàtica de la xarxa XEMA a Vilanova del Vallès, que mesura: • Temperatura mitjana, màxima i mínima • Humitat relativa mitjana • Precipitació acumulada Consultable a temps real a: https://www.meteo.cat/observacions/xema/dades?codi=WE
Parets del Vallès (XG) X: 435482 Y: 4602029 Altitud: 123 m	Estació meteorològica automàtica de la xarxa XEMA a Parets del Vallès, que mesura: • Temperatura mitjana, màxima i mínima • Humitat relativa mitjana • Precipitació acumulada • Ratxa màxima del vent (10m) • Pressió atmosfèrica mitjana • Irradiació solar global Consultable a temps real a: https://www.meteo.cat/observacions/xema/dades?codi=XG

Taula 9 Estacions meteorològiques més properes fora del terme municipal.

1.2.6. OROGRAFIA I HIDROLOGIA

ALTITUD MÀXIMA	434 msnm
ALTITUD MÀXIMA AMB POBLACIÓ / INFRAESTRUCTURES	200 msnm
ALTITUD MÍNIMA	100 msnm
ALTITUD MÍNIMA AMB POBLACIÓ / INFRAESTRUCTURES	110 msnm
ALTITUD DEL NUCLI URBÀ	130 msnm
RIUS	Mogent
RIERES	Riera de Vallfornès Riera de Gausacs
TORRENTS A DESTACAR	Torrent del Clavetaire Torrent de Bell-lloc Torrent de Can Sora Torrent de la Brolla Torrent de Can Borrell Torrent de Valldoriolf Torrent de Can Recordà Torrent de la Font dels Àngels Torrent de les Teixoneres Torrent de Sant Miquek Torrent de Can Sant Joan Torrent de Can Companys Torrent de Can Segal Torrent de Sant Bartomeu Torrent de Can Verdaguer Torrent dels Verns
BASSES	Bassa d'en Segur

1.3. ORGANITZACIÓ MUNICIPAL DE PROTECCIÓ CIVIL

1.3.1. ESTRUCTURA, FUNCIONS I RESPONSABILITATS

L'organització municipal de protecció civil és el conjunt de persones encarregades de dur a terme la protecció civil del municipi, amb l'objectiu de fer front a les emergències que puguin sorgir dins del municipi per tal de salvar vides, protegir béns i el medi ambient.

L'estructura de l'organització municipal de protecció civil té com a punt més elevat de responsabilitat a l'alcalde, que és l'autoritat de protecció civil d'àmbit municipal i, com a base de l'organització, es troben les diferents comissions i comitès encarregats de dur a terme les accions per tal d'aplicar correctament el Pla de Protecció Civil Municipal.

En aquest apartat es tracta, doncs, de donar a conèixer les diferents figures dins de l'organització municipal de protecció civil tot explicant les seves funcions i responsabilitats.

<u>Comissió municipal de protecció civil:</u>

El municipi de la Roca del Vallès no disposa de Comissió Municipal de Protecció Civil.

L'organigrama municipal en emergències segueix el següent patró:

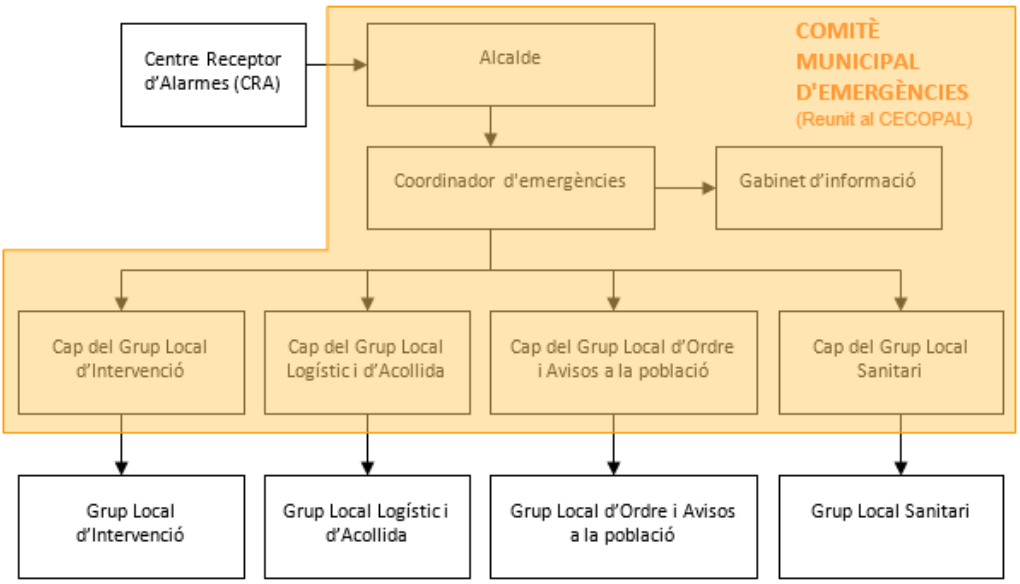

En resum, s'ha de realitzar una explicació de les funcions i responsabilitats del municipi i de les figures següents:

Centre Receptor d'Alarmes (CRA)

És el centre on es reben i des d'on es notifiquen els avisos d'emergència.

Comitè municipal d'emergències:

- Alcalde
- Consell Assessor
- Gabinet d'informació municipal

Aquests òrgans es defineixen de la manera següent:

Alcalde

L'alcalde del municipi és l'autoritat de protecció civil d'àmbit municipal, i per tant el director del Pla municipal de protecció civil o responsable municipal de l'emergència. Pot delegar les funcions de direcció del Pla al/a la tinent/a d'alcalde (o a altres regidors/es, si en manquen).

L'alcalde és el responsable màxim de l'elaboració, la implantació i l'execució del Pla de protecció civil municipal.

Consell Assessor

El Consell Assessor té per funcions:

- Assessorar el director del pla, l'alcalde.
- Analitzar i valorar la situació, aportant-hi tota la informació i trametent les instruccions de l'alcalde als seus respectius col·laboradors.
- Altres funcions específiques per a cada risc concret.

El Consell Assessor es compon de:

- Cap del Grup Local d'Ordre i Avisos a la Població
- Cap del Grup Local Sanitari
- Cap del Grup Local Logístic i d'Acollida
- Cap del Grup Local Específic pel Risc corresponent en cada cas
- Coordinador/a municipal de l'emergència
- Altres en funció del risc a criteri del director del Pla, en general tots els regidors i/o tècnics implicats en la resolució de l'emergència

Grup Local d'Ordre i Avisos a la Població

El grup local d'ordre i avisos a la població s'integra en el grup d'ordre del pla autonòmic que estigui activat, i les seves funcions s'han de fer de manera coordinada amb el grup d'ordre del pla autonòmic a través del seu coordinador operatiu.

Les funcions d'avisos són:

- Avisar a la població afectada que estigui en les zones de risc de l'emergència i especialment als elements vulnerables.
- Transmetre la informació de les mesures a adoptar per part de la població.

Les funcions d'ordre són:

- Coordinar i executar les tasques d'allunyament, evacuació o confinament de la població i dels elements vulnerables.
- Garantir la seguretat ciutadana a la zona de risc.
- Controlar els accessos a la zona de risc.
- Realitzar la vigilància viària a la zona d'emergència, efectuant el control del trànsit d'accés dels components dels grups d'emergència.
- Guiar els actuants cap al Centre de Comandament Avançat (CCA) i a l'Àrea sanitària.

Grup Local d'Intervenció

El grup local d'intervenció s'integra en el grup d'intervenció del pla autonòmic que estigui activat, i les seves funcions s'han de fer de manera coordinada amb el grup d'intervenció del pla autonòmic a través del seu coordinador operatiu.

Les seves funcions són:

- Assessorar tècnicament als diferents cossos d'emergència sobre l'actuació en front de l'emergència.
- Donar recolzament a les tasques necessàries per a prevenir i controlar les emergències.
- Donar recolzament a les tasques de rescat i salvament de persones i béns.
- Informar el coordinador del CCA i atendre les seves instruccions.

Grup Local Sanitari

El grup local sanitari a la població s'integra en el grup sanitari del pla autonòmic que estigui activat, i les seves funcions s'han de fer de manera coordinada amb el grup sanitari del pla autonòmic a través del seu coordinador operatiu.

Les seves funcions són:

- Informar-se de la situació sanitària en l'àrea d'emergència.

- Prestar assistència sanitària in situ.
- Conèixer l'estat i la ubicació dels afectats.
- Cobrir les necessitats farmacèutiques.
- Prestar atenció psicològica als afectats i familiars.
- Realitzar les tasques de salut pública.

Grup Local Logístic i d'Acollida

El grup local logístic i d'acollida s'integra en el grup d'atenció i logístic del pla autonòmic que estigui activat, i les seves funcions s'han de fer de manera coordinada amb el grup d'atenció i logístic del pla autonòmic a través del seu coordinador operatiu.

Les seves funcions són:

- Proporcionar i gestionar els serveis bàsics municipals.
- Preparar els centres d'acollida i gestionar-los per tal que es pugui acollir a la població.
- Donar allotjament, proveïment d'aliments, control i serveis socials a les persones afectades.
- Subministrar tots els materials o combustibles que es necessitin.
- Rebre el voluntariat.

Coordinador municipal de l'emergència

És la figura que fa de vincle entre l'alcalde i els diferents grups d'emergència, essent el màxim responsable del Consell Assessor. És el responsable de comunicar-se amb els diferents grups d'emergència municipal i de controlar que tot es fa segons el previst, a més de suplir a l'alcalde en cas que fos necessari, amb una disponibilitat de 24 hores al dia.

Les seves funcions són:

- Coordinar l'emergència.
- Comunicar amb tots els grups d'emergència municipal.
- Rebre comunicacions del CRA.
- Assessorar l'alcalde.
- Controlar la situació i evolució de l'emergència i supervisar les accions dels diferents grups d'emergència.

Representant municipal al CECAT

És el responsable de traslladar-se al CECAT, en cas que aquest ho requereixi, per tal de donar informació a Protecció Civil, d'una forma directa i conjunta, de tot el que pugui ser necessari per a la resolució de l'emergència.

Gabinet d'Informació Municipal

El Gabinet d'Informació Municipal és l'òrgan responsable de donar la informació en el moment de l'emergència.

Les seves funcions són:

- Aplegar informació sobre l'emergència
- Transmetre (o difondre) la informació generada dins el Comitè d'Emergències a la població en general i a les persones directament o indirectament afectades

ORGANITZACIÓ MUNICIPAL DE PROTECCIÓ CIVIL

CÀRREC OPERATIU	CÀRREC HABITUAL	NÚMERO DE FITXA D'ACTUACIÓ
Centre Receptor d'Alarmes	Policia local	1
Responsable Municipal de l'Emergència	Alcalde	2
Coordinador municipal de l'emergència	Cap Policia Local	3
Cap del Grup local d'ordre i avisos a la població	Cap Policia Local	4
Cap del Grup local logístic i d'acollida	Brigada municipal	5
Cap del Gabinet d'informació	Cap de comunicació	6
Cap del Grup local d'intervenció	Regidor de Seguretat Ciutadana	7
Representant municipal al CECAT	Regidor de Seguretat Ciutadana	8

1.3.2. CENTRES DE COORDINACIÓ

1.3.2.1. Centre de recepció d'alarmes (CRA)

Lloc	Policia Local de La Roca del Vallès
Adreça	Carrer de Catalunya, 18 – 24
Telèfon	93 842 20 75 600 455 577
Correu electrònic	-
Altres comunicacions	112 - Xarxa RESCAT
Protocols, fitxes d'actuació, etc.	Fitxa 7 del Document 5

El CRA és un centre que ha d'estar operatiu 24 hores al dia, 365 dies a l'any. En cas que no sigui possible, aquestes funcions seran dutes a terme per l'alcalde o persona en qui delegui.

Funcions

- Notificar qualsevol alarma al **112** i al **CECAT**.
- Rebre la notificació de l'alarma i trametre-la.
- Valorar, segons el protocols establerts, la importància de l'alarma.
- Posar en marxa el avisos d'activació del Pla de protecció civil municipal.
- Informar-se, en els primers moments, de la marxa de l'emergència.
- Establir contacte amb el coordinador municipal de l'emergència o l'alcalde.

1.3.2.2. Centre de Coordinació Operativa Local (CECOPAL)

Lloc	Ajuntament de la Roca del Vallès
Adreça	Carrer de Catalunya, 18 – 24
Telèfon	93 842 20 16
Correu electrònic	ajuntament@laroca.cat
Altres comunicacions	Xarxa RESCAT

Funcions

- És el centre de coordinació municipal, que realitza les accions determinades pel director del Pla. Des d'aquí es dirigeix i es coordinen les actuacions dels diversos serveis relacionats amb el Pla.
- Mantenir contacte directe i continu amb el **Centre de Coordinació Operativa de Catalunya (CECAT)**.
- Notificar als grups operatius i al **CECAT** l'activació i la desactivació del Pla de protecció civil municipal.

- Facilitar, si escau, la informació a la població del municipi, amb els mitjans oportuns, segons les circumstàncies del risc i l'evolució de la situació de l'emergència.
- Mobilitzar i assegurar la transmissió de la informació i les ordres als grups operatius municipals decidides per la direcció del Pla, així com activar els mitjans i recursos municipals necessaris.
- Canalitzar l'ordre de l'autoritat de protecció civil municipal de prestació de serveis personals i la requisa, la intervenció o l'ocupació temporal i transitòria dels béns necessaris per afrontar les situacions d'emergència.
- Donar suport als mitjans d'emergències, de seguretat i als serveis especialitzats aliens que intervinguin en el municipi sota l'estructura del Pla activat.

1.4. PROGRAMA I PROCEDIMENT D'IMPLANTACIÓ, SIMULACRES, MANTENIMENT, REVISIÓ I ACTUALITZACIÓ

1.4.1. PROGRAMA DE LA IMPLANTACIÓ DEL PLA

Els responsables de la implantació del Document Únic de Protecció Civil Municipal seran el comitè d'emergències i el Tècnic o la Tècnica encarregat de la Protecció Civil Municipal. Es duran a terme les següents reunions d'implantació de l'operativitat dels plans:

ANY	TIPUS	RISC/OS	ADREÇAT A
1	Sessions informatives: - Generalitats del DUPROCIM. - Riscos que afecten al municipi. - Fitxes d'actuació.	Bàsic / Incendis forestals / Inundacions	Comitè d'emergències
1	Reunió de coordinació i exercici pràctic: - Repàs del manual d'actuació - Supòsits pràctics d'emergència	Bàsic / Incendis forestals / Inundacions	Comitè d'emergències
2	Sessions informatives: - Generalitats del DUPROCIM. - Riscos que afecten al municipi. - Fitxes d'actuació.	Químic / Transport mercaderies perilloses / Radiològic	Comitè d'emergències
2	Reunió de coordinació i exercici pràctic: - Repàs del manual d'actuació - Supòsits pràctics d'emergència	Químic / Transport mercaderies perilloses / Radiològic	Comitè d'emergències
3	Sessions informatives: - Generalitats del DUPROCIM. - Riscos que afecten al municipi. - Fitxes d'actuació.	Nevades / Sismes	Comitè d'emergències
3	Reunió de coordinació i exercici pràctic: - Repàs del manual d'actuació - Supòsits pràctics d'emergència	Nevades / Sismes	Comitè d'emergències
4	Sessions informatives: - Generalitats del DUPROCIM. - Riscos que afecten al municipi. - Fitxes d'actuació.	Ventades / Pandèmies	Comitè d'emergències
4	Reunió de coordinació i exercici pràctic: - Repàs del manual d'actuació - Supòsits pràctics d'emergència	Ventades / Pandèmies	Comitè d'emergències

Per altra banda, per tal d'informar a la població, es planteja el següent programa d'accions inicials de divulgació i sensibilització a la població.

CAMPANYA	TIPUS DE RISC	ACTIVITAT
Anual	Territorial	Presentació institucional del DUPROCIM, un cop aprovat
	Incendis forestals	
	Inundacions	Ban informatiu de presentació
	TRANSCAT	
	Risc Químic	Revista i Web municipal • Notícia de l'homologació • El pla • Consells d'autoprotecció
	Radiològic	
	Nevades	
	Sismes	
	Ventades	
	Pandèmies	

D'altra banda, per la majoria d'aquests riscos, la DGPC de la Generalitat disposa de material divulgatiu per a la població.
(https://interior.gencat.cat/ca/arees_dactuacio/proteccio_civil/consells_autoproteccio_emergencia/)

1.4.2. MANTENIMENT DEL PLA

S'entén per manteniment el conjunt d'accions necessàries per a que el Document continuï tenint la seva eficàcia al llarg del temps, ja que l'anàlisi del risc és variable en el temps i per tant s'ha de mantenir actualitzat tot el document a través d'una revisió i actualització constant.
Així doncs, cada any s'han d'introduir les possibles actualitzacions que hagi sofert el Document, entenent-se com actualització la modificació del document amb aquells aspectes que hagin pogut variar durant l'any però que no suposin un canvi substancial en el Document. Es consideren substancials aquelles modificacions relacionades amb l'anàlisi del risc, els protocols d'actuació, l'organigrama, etc.
Per altra banda, cada quatre anys s'haurà de revisar el Document, entenent com a revisió la modificació en profunditat del Document per adaptar-lo de nou a les necessitats del municipi, evitant que quedi obsolet i amb l'obligació d'ésser homologat de nou per part de la Comissió de Protecció Civil de Catalunya.
Els responsables del manteniment del Document Únic de Protecció Civil Municipal seran el comitè d'emergències i el Tècnic o la Tècnica encarregat de la Protecció Civil Municipal.
Pel que fa a la previsió de les actualitzacions dels documents que conformen el DUPROCIM, es faran plantejant els procediments necessaris per tal de mantenir actualitzats els punts i procediments de cadascun dels documents, sempre tenint en compte que els documents 4 i 5 seran revisats posteriorment a la resta del document, per tal de que tots els canvis bàsics del Document quedin reflectits en els manuals d'actuació del Document.

MANTENIMENT DEL PLA	
Data d'homologació:	-
Data d'homologació de l'última revisió:	-
Data de l'última actualització:	-
Data de la propera revisió:	Als quatre anys de la darrera data d'homologació

1.4.3. PROGRAMA D'EXERCICIS I SIMULACRES

Es durà a terme, com a mínim, un simulacre del Pla de Protecció Civil Municipal per cada risc cada quatre anys.

ANY	RISC	TIPUS	ADREÇAT A
1	Territorial	Despatx	Comitè d'emergències
	Incendis forestals	Despatx	Comitè d'emergències
	Inundacions	Despatx	Comitè d'emergències
2	Químic	Despatx	Comitè d'emergències
	Transport de mercaderies perilloses	Despatx	Comitè d'emergències
	Radiològic	Despatx	Comitè d'emergències
3	Nevades	Despatx	Comitè d'emergències
	Sismes	Despatx	Comitè d'emergències
4	Ventades	Despatx	Comitè d'emergències
	Pandèmies	Despatx	Comitè d'emergències

A continuació, es descriu una proposta per a cadascun dels simulacres que s'han de programar:

ANY 1	**PROGRAMA D'EXERCICIS I SIMULACRES**		
Exercici nº	1		
Risc	Bàsic		
Període	1r trimestre	**Data**	A concretar
Escenari			
Se superen les temperatures màximes diàries durant més de tres dies en els mesos d'estiu, exposant a la població del municipi a temperatures més elevades de lo habitual. Tota la població del municipi es pot veure afectada per els efectes de l'onada de calor, especialment aquells col·lectius més vulnerables.			
Zona involucrada			
Tot el municipi, especialment els col·lectius més vulnerables davant d'aquest tipus d'emergència.			
Característiques			
Simulacre per emergències per onades de calor (Pla Bàsic), amb afectació sobre tota la població, especialment aquells equipaments on s'hi concentren els col·lectius més vulnerables.			
Verificació i comunicació d'exercici a organisme oficial competent			
Protecció Civil de la Generalitat de Catalunya.			
Avaluació			
Informe realitzat pel tècnic de protecció civil.			

ANY 1	**PROGRAMA D'EXERCICIS I SIMULACRES**		
Exercici nº	2		
Risc	Incendis forestals		
Període	2n trimestre	**Data**	A concretar
Escenari			
Hi ha un incendi forestal al Parc de la Serralada Litoral.			
Zona involucrada			
Est del nucli de la Roca i masies aïllades.			
Característiques			
Simulacre d'emergència per incendi forestal amb afectació a l'est del terme municipal.			
Verificació i comunicació d'exercici a organisme oficial competent			
Protecció Civil de la Generalitat de Catalunya.			
Avaluació			
Informe realitzat pel tècnic de protecció civil.			

ANY 1	**PROGRAMA D'EXERCICIS I SIMULACRES**		
Exercici nº	3		
Risc	Inundacions		
Període	3r trimestre	**Data**	A concretar
Escenari			
Simulacre de despatx on es simula que hi ha un episodi de fortes precipitacions torrencials, provocant inundacions en diversos punts del terme municipal.			
Zona involucrada			
Lleres i zones potencialment inundables dels principals torrents i rieres del municipi, així com punts d'actuació prioritaris i punts conflictius.			
Característiques			
Simulacre d'emergència per inundació amb afectació a les lleres dels principals cursos fluvials del terme municipal, incloent les zones potencialment inundables i els períodes de retorn T10.			
Verificació i comunicació d'exercici a organisme oficial competent			
Protecció Civil de la Generalitat de Catalunya.			
Avaluació			
Informe realitzat pel tècnic de protecció civil.			

ANY 2	**PROGRAMA D'EXERCICIS I SIMULACRES**		
Exercici nº	4		
Risc	Químic		
Període	1r trimestre	**Data**	A concretar
Escenari			
Simulacre de despatx on es simula un accident a l'establiment industrial a Henkel Iberica (Montornès del Vallès), amb una afectació als elements situats en la zona d'alerta de la instal·lació.			
Zona involucrada			
Tot el municipi			
Característiques			
Simulacre d'emergència per sismes, amb afectació considerable sobre alguns edificis.			
Verificació i comunicació d'exercici a organisme oficial competent			
Protecció Civil de la Generalitat de Catalunya.			
Avaluació			
Informe realitzat pel tècnic de protecció civil.			

ANY 2	**PROGRAMA D'EXERCICIS I SIMULACRES**		
Exercici nº	5		
Risc	Transport de mercaderies perilloses		
Període	2n trimestre	**Data**	A concretar
Escenari			
Simulacre de despatx on es simula un accident d'un camió que transporta productes químics perillosos al PQ. 14 de la carretera C-1415c amb afectació a dues benzineres, masies i part del nucli de Santa Agnès de Malanyanes.			
Zona involucrada			
500 metres al voltant de l'accident.			
Característiques			
Simulacre d'emergència per accidents en el transport de mercaderies perilloses per carretera.			
Verificació i comunicació d'exercici a organisme oficial competent			
Protecció Civil de la Generalitat de Catalunya.			
Avaluació			
Informe realitzat pel tècnic de protecció civil.			

ANY 2	**PROGRAMA D'EXERCICIS I SIMULACRES**		
Exercici nº	6		
Risc	Risc radiològic		
Període	3r trimestre	**Data**	A concretar
Escenari			
Simulacre de despatx on es simula un accident amb materials radioactius sense encapsular a l'establiment Equihealth Veterinaris S.L. amb una afectació a dues benzineres i masies del voltant			
Zona involucrada			
Zones properes a l'instal·lació			
Característiques			
Simulacre d'emergència per risc radiològic.			
Verificació i comunicació d'exercici a organisme oficial competent			
Protecció Civil de la Generalitat de Catalunya.			
Avaluació			
Informe realitzat pel tècnic de protecció civil.			

ANY 3	**PROGRAMA D'EXERCICIS I SIMULACRES**		
Exercici nº	7		
Risc	Nevades		
Període	1r trimestre	**Data**	A concretar
Escenari			
Simulacre de despatx simulant un gran episodi de nevades al municipi, provocant problemes de mobilitat als corresponents nuclis i deixant incomunicades diverses masies i habitatges aïllats.			
Zona involucrada			
Tot el municipi, especialment les zones més aïllades o amb una major altitud.			
Característiques			
Simulacre per emergències per nevades amb afectació sobre els nuclis de població més aïllats de les carreteres principals i les masies i habitatges aïllats.			
Verificació i comunicació d'exercici a organisme oficial competent			
Protecció Civil de la Generalitat de Catalunya.			
Avaluació			
Informe realitzat pel tècnic de protecció civil.			

ANY 3	**PROGRAMA D'EXERCICIS I SIMULACRES**		
Exercici nº	8		
Risc	Sismes		
Període	3r trimestre	**Data**	A concretar
Escenari			
Simulacre de despatx on es simula un sisme que succeeix al Vallès Oriental, amb afectació de diversa consideració en els nuclis del terme municipal.			
Zona involucrada			
Tot el municipi.			
Característiques			
Simulacre d'emergència per sismes, amb afectació considerable sobre alguns edificis.			
Verificació i comunicació d'exercici a organisme oficial competent			
Protecció Civil de la Generalitat de Catalunya.			
Avaluació			
Informe realitzat pel tècnic de protecció civil.			

ANY 4	**PROGRAMA D'EXERCICIS I SIMULACRES**		
Exercici nº	9		
Risc	Ventades		
Període	1n trimestre	**Data**	A concretar
Escenari			
Simulacre de despatx simulant un fort episodi de ventades al municipi que provoca caiguda d'arbres i mobiliari urbà en diversos punts del municipi.			
Zona involucrada			
Tot el municipi.			
Característiques			
Simulacre per emergències per ventades.			
Verificació i comunicació d'exercici a organisme oficial competent			
Protecció Civil de la Generalitat de Catalunya.			
Avaluació			
Informe realitzat pel tècnic de protecció civil.			

ANY 4	**PROGRAMA D'EXERCICIS I SIMULACRES**		
Exercici nº	10		
Risc	Pandèmies		
Període	3r trimestre	**Data**	A concretar
Escenari			
Simulacre de despatx simulant l'aparició d'un nou virus que afecta al total de la població de l'estat, amb especial afectació a la població més vulnerable, amb una taxa de mortalitat molt elevada.			
Zona involucrada			
Tot el municipi, especialment els col·lectius més vulnerables davant d'aquest tipus d'emergència.			
Característiques			
Simulacre per emergències per pandèmies, que afecta a tota la població, especialment la més vulnerable.			
Verificació i comunicació d'exercici a organisme oficial competent			
Protecció Civil de la Generalitat de Catalunya.			
Avaluació			
Informe realitzat pel tècnic de protecció civil.			

1.5. BASES PER AL PLA DE RECUPERACIÓ PREVIST A L'ARTICLE 31 DE LA LLEI 4/1997

1. Recopilació de les fonts d'informació dels danys produïts:

- Tècnics municipals
- Brigada d'obres
- Agents de la Policia Local, els Mossos d'Esquadra, la Guàrdia Civil
- Bombers
- Servei d'enllumenat, de clavegueram… del municipi
- Companyies de l'aigua, del gas, d'electricitat i de telèfons
- Serveis de transports: ferrocarrils, transport urbà, empreses d'autocars, empreses de transports…
- Carreteres
- Indústries, comerços… del municipi
- Particulars
- Serveis sanitaris
- Altres que el municipi consideri oportú

2. Recopilació de les dades dels danys que s'han produït:

- Localització dels danys: cal indicar el lloc concret (fins i tot amb cartografia).
- Descripció de:
    - Els elements afectats (cal indicar el tipus d'element i una descripció).
    - Els tipus dels danys que s'han produït.
    - Causes que han produït els danys.

3. Valoració econòmica dels danys (despeses que s'han generat durant l'emergència i cost per recuperar la normalitat).

És responsabilitat de l'Ajuntament l'adopció immediata de les mesures següents:

- Notificació a les companyies de gas, d'electricitat, de telèfons, de llum, carreteres, mitjans de transport de les avaries, talls de subministrament, dels danys que s'han produït
- Acollida de la població
- Proveïment de recursos a la població
- Desenrunament i neteja

- Recerca de mitjans i recursos
- Control d'aqüífers

Proposta de reconstrucció o reparació dels danys:

- Descripció de les obres, reparacions… a realitzar per recuperar o reparar els danys (la proposta es pot realitzar per evitar la repetició dels danys)
- Valoració econòmica (cost per recuperar la normalitat)
- Designació de responsables
- Definició de terminis

És important destacar que l'activació formal dels plans municipals d'emergències és un requisit general per poder acreditar la situació d'excepcionalitat i accedir als diferents ajuts i subvencions.

Cal saber si la zona s'ha declarat o no zona d'actuació especial (o catastròfica). En aquest cas les ajudes vindran de l'Estat, el qual aprova un Reial decret llei (primer l'aprova el Consell de Ministres i posteriorment el validen les Corts), per establir de forma concreta i per a cada catàstrofe totes les mesures, actuacions i procediments a seguir. S'hi estableixen, també, les previsions de finançament mitjançant el crèdit extraordinari.

Al marge de les subvencions que dona l'Estat, pot haver-hi ajudes de les comunitats autònomes, la Unió Europea, les diputacions... En aquest cas, cal tenir en compte que aquestes ajudes són incompatibles amb les que pugui donar l'Estat.

Cal destacar que queden excloses les ajudes de les diferents administracions als danys produïts en béns assegurats, ja que existeix el Consorci de Compensació d'Assegurances, entitat autònoma de caràcter públic que actua com a reasseguradora de les companyies privades en cas que es produeixin catàstrofes.

DOCUMENT 2: ANÀLISI DEL RISC

No es disposa d'inventari històric dels riscos que ha sofert el municipi i no consta cap incidència per risc meteorològic que hagi requerit l'activació de cap pla d'autoprotecció.

2.1. RISC TERRITORIAL

	DESCRIPCIÓ	AVALUACIÓ
Emergències per onades de calor (RT03a)	Es considera risc per onades de calor quan se supera el percentil 98 de la temperatura màxima diària del període d'estiu (juny-agost). Les conseqüències per la salut són diferents si la temperatura extrema és puntual d'un dia o es manté persistent durant tres dies consecutius o més. La Roca del Vallès pot patir episodis d'onada de calor, amb el conseqüent risc que suposa per la població, la qual es veu exposada a temperatures més elevades de les habituals. Aquesta situació succeiria al superar els 36,6ºC.	Tot i que el municipi pot patir emergències per onades de calor, la Roca del Vallès no està **OBLIGAT ni RECOMANAT** a estudiar el Risc per aquest tipus d'emergències.
Emergències per onades de fred (RT03b)	Es considera risc per onades de fred quan se supera el percentil 2 de la temperatura mínima diària pel període d'hivern (desembre-març). Les conseqüències per la salut són diferents si la temperatura extrema és puntual d'un dia o es manté persistent durant tres dies consecutius o més. La Roca del Vallès pot patir episodis d'onada de fred, amb el conseqüent risc que suposa per la població, la qual es veu exposada a temperatures més baixes de les habituals. Aquesta situació succeiria al superar els -3,2ºC.	Tot i que el municipi pot patir emergències per onades de fred, la Roca del Vallès no està **OBLIGAT ni RECOMANAT** a estudiar el Risc per aquest tipus d'emergències.
Emergències per concentració de persones	Es preveu que es poden produir emergències per aglomeració de persones en diversos actes celebrats dintre del municipi: - Cavalcada de Reis (5 de gener) - Festa Major d'Hivern de Santa Agnès de Malanyanes (tercer cap de setmana de gener) - Festa Tres Tombs (tercer diumenge de febrer)	Tot i que el municipi pot patir emergències per concentració de persones, la Roca del Vallès no està **OBLIGAT ni RECOMANAT** a estudiar el Risc per aquest tipus d'emergències.

	- Carnestoltes - Festa Major de la Creu (últim cap de setmana d'abril) - Sant Jordi (23 d'abril) - Fira d'Entitats (28 d'abril) - Aplec de Santa Agnès de Malanyanes (segon diumenge de maig) - Corpus Christie (23 de juny) - Sant Joan (23 de juny) - Festa Major de la Torreta (tercer cap de setmana de juliol) - Festa Major de Santa Agnès de Malanyanes (tercer cap de setmana d'agost) - Festa Major de la Roca del Vallès (11 de setembre) - Diada Nacional de Catalunya (11 de setembre) - Festa Major de Sant Sadurní i Fira de la Col (últim cap de setmana de novembre) - Pessebre Vivent de la Torreta (tercer cap de setmana de desembre)	
Emergències per accidents en el transport de matèries perilloses per conductes	Al municipi hi trobem l'oleoducte Santa Perpetua – Girona, que segueix el traçat de l'AP-7 al sud del municipi, creua la línia de ferrocarril d'alta velocitat a l'alçada de la Granja Espuga i continua resseguint el riu Mogent cap al nord-est del municipi.	Tot i que el municipi pot patir emergències per accidents en el transport de matèries perilloses per conductes, la Roca del Vallès no està **OBLIGAT ni RECOMANAT** a estudiar el Risc per aquest tipus d'emergències.

2.2. RISCOS ESPECIALS

	DESCRIPCIÓ	**AVALUACIÓ**
Risc químic (PLASEQCAT, RE01)	D'acord amb el pla PLASEQCAT i el Mapa de Protecció Civil de Catalunya, el municipi està afectat pels següents establiments: • ARS Pirotecnia, S.L. Es tracta d'un establiment d'explosius de nivell superior ubicat a la Roca del Vallès. • ATLL Concessionària de la Generalitat de Catalunya, S.A.	D'acord amb el Pla PLASEQCAT, el municipi de la Roca del Vallès està **OBLIGAT** a realitzar un pla d'actuació municipal per risc químic.

	DESCRIPCIÓ	AVALUACIÓ
	Es tracta d'un establiment de nivell inferior ubicada a Cardedeu • Henkel Iberica, S.A. (Fàbrica Vial Nord) Es tracta d'un establiment de nivell superior ubicada a Montornès del Vallès. La seva zona d'alerta afecta al terme municipal de la Roca del Vallès.	
Risc d'incendi forestal (INFOCAT, RE02)	D'acord amb el pla INFOCAT i el Mapa de Protecció Civil de Catalunya, el nivell de perill del municipi és **Alt** i la vulnerabilitat és **Molt Alta**. A l'est del municipi hi trobem una zona dins del Perímetre de Protecció Prioritària que pertany a les Serres del Montnegre i Corredor i Conreria-Sant Mateu-Céllecs, espais que poden quedar afectats per les restriccions d'accés segons el Pla ALFA. La massa forestal del municipi es concentra al costat est del municipi amb les Serres del Montnegre i Corredor i Conreria-Sant Mateu-Céllecs i el bosc de Bell-lloc. La massa forestal que predomina són els boscos densos d'aciculifolis, esclerofil·les, laurifolis amb petites zones de caducifolis i planifolis. A prop d'aquestes masses forestals hi troben les urbanitzacions de La Roca Dos, Sant Carles, Can Colet, Can Gurri i La Pineda, els nuclis de Santa Agnès de Malanyanes i La Roca i els polígons industrials de Can Font de la Perera i Can Jorn. El valor de perill d'incendi forestal segons el mapa bàsic de perill d'incendi forestal més elevat és de 10, pel que el valor de perill municipal d'incendi forestal és molt superior a la mitjana, amb valors superiors o iguals a 0,8 respecte la resta de municipis de Catalunya. A més, al municipi de La Roca del Vallès hi ha un gran nombre d'habitatges aïllats tal i com s'indica en el punt 3.2.2 i 3.2.3 d'aquest document.	D'acord amb el Pla INFOCAT, el municipi de la Roca del Vallès està **OBLIGAT** a realitzar el pla d'actuació municipal per incendis forestals.
Risc d'inundacions (INUNCAT, RE03)	D'acord amb la cartografia de l'ACA, el municipi de la Roca del Vallès està afectat per diverses zones inundables i potencialment inundables, juntament per inundacions sorgides dels períodes de retorn T10, T100 i T500. Es preveu una Situació Meteorològica de Perill (SMP) de nivell 1 quan se superin els 20mm/30 min o els 100mm/24h. Es preveu una Situació Meteorològica de Perill (SMP) de nivell 2 quan se superin els 40mm/30min o els 200mm/24h. Aquestes zones estan ubicades sobretot al voltant dels rius i torrents presents al municipi. La principal zona	Segons el Pla d'emergències per inundacions, la Roca del Vallès està **OBLIGAT** a realitzar el pla.

<table>
<tr><th></th><th>DESCRIPCIÓ</th><th>AVALUACIÓ</th></tr>
<tr><td></td><td>d’afectació és la ubicada al llarg del Riu Mogent, el Torrent del Clavetaire i la Riera de Gausacs.
En el cas del riu Mogent, aquest travessa el nucli de la Roca del Vallès.</td><td></td></tr>
<tr><td>Risc químic en el transport (TRANSCAT, RE04)</td><td>El risc de transport per MMPP per carretera a la Roca del Vallès és el següent:
Intersecció Carretera BV-5105: Perill Alt
Intersecció Carretera C-1415c: Perill Alt
Intersecció Carretera C-352: Perill Alt
Intersecció Carretera C-60: Perill Alt
Intersecció Carretera C-251: Perill Baix
Intersecció Carretera C-35: Perill Mig
Intersecció Carretera AP-7: Perill Molt Alt
El risc de transport per MMPP per ferrocarril a la Roca del Vallès és el següent:
Tram Portbou – Granollers: Perill Molt Alt
Tram Granollers – Montornès Butà: Perill Alt
Tram LE Soler – Bifurcació Nus Mollet: Perill Alt</td><td>D’acord al Pla TRANSCAT, el municipi de la Roca del Vallès, està OBLIGAT elaborar el pla d’actuació municipal al tractar-se d’un municipi que dins del seu territori conté trams de la xarxa viària que els correspon un nivell de perill alt.</td></tr>
<tr><td>Risc per nevades (NEUCAT, RE05)</td><td>La Roca del Vallès es troba entre 100 msnm i els 434 msnm. El nucli principal es troba a 123 msnm.
Segons aquets valors d’altitud, els llindars de situació meteorològica de perill (SMP) en grau 1, 2 i 3 i en grau 4, 5 i 6 correspondran als següents valors:
<table>
<tr><th>METEOR</th><th>SMP 1</th><th>SMP 2</th></tr>
<tr><td rowspan="3">Neu acumulada en 24 hores</td><td>Gruix > 5cm entre 600m i 800m d’altitud</td><td>Gruix > 20cm entre 600m i 800m d’altitud</td></tr>
<tr><td>Gruix > 10cm entre 800m i 1000m d’altitud</td><td>Gruix > 30cm entre 800m i 1000m d’altitud</td></tr>
<tr><td>Gruix > 20cm entre 1000m i 1500m d’altitud</td><td>Gruix > 50cm entre 1000m i 1500m d’altitud</td></tr>
</table>
Aquestes situacions comporten una estimació de la perillositat de cadascuna d’elles:
<table>
<tr><th colspan="6">PERILLOSITAT SITUACIÓ METEOROLÒGICA (sobre 10)</th></tr>
<tr><td>SMP Grau 1</td><td>SMP Grau 2</td><td>SMP Grau 3</td><td>SMP Grau 4</td><td>SMP Grau 5</td><td>SMP Grau 6</td></tr>
<tr><td>3</td><td>5</td><td>7</td><td>8</td><td>9</td><td>10</td></tr>
</table>
Així doncs, aquests llindars, tenint en compte la vulnerabilitat comarcal del Vallès Occidental (Extrema) segons el Pla NEUCAT, suposen:
<table>
<tr><th>PERILLOSITAT SITUACIÓ METEOROLÒGICA (sobre 10)</th></tr>
</table></td><td>La Roca del Vallès està RECOMANAT a elaborar el pla d’emergències per nevades NEUCAT, degut a que tot i que pot nevar en qualsevol zona de Catalunya, el municipi es troba en cotes relativament baixes.</td></tr>
</table>

	DESCRIPCIÓ	AVALUACIÓ
	<table><tr><td>SMP Grau 1</td><td>SMP Grau 2</td><td>SMP Grau 3</td><td>SMP Grau 4</td><td>SMP Grau 5</td><td>SMP Grau 6</td></tr><tr><td>Risc Moderat</td><td>Risc Alt</td><td>Risc Alt</td><td>Risc Alt</td><td>Risc extrem</td><td>Risc extrem</td></tr></table> **Risc Moderat**: Risc meteorològic moderat. Estan pronosticats fenòmens meteorològics inusuals, amb possible afectació sobre activitats habituals i/o serveis bàsics. Cal estar informat de les condicions meteorològiques i seguir els consells de les autoritats. **Risc Alt**: Risc meteorològic alt i/o molt alt. Estan pronosticats fenòmens meteorològics inusuals i/o d'intensitat superior a l'habitual, amb probable afectació sobre activitats habituals i/o serveis bàsics. Cal estar informat de les condicions meteorològiques, seguir les indicacions de les autoritats i activar els plans d'emergència que s'escaigui. **Risc Extrem**: Risc meteorològic extrem. Estan pronosticats fenòmens meteorològics de magnitud excepcional, amb afectacions importants sobre activitats habituals i/o serveis bàsics. Cal estar informat de les condicions meteorològiques, seguir les indicacions de les autoritats i activar els plans d'emergència que s'escaigui.	
Risc sísmic (SISMICAT, RE09)	Segons l'escala d'intensitat macrosísmica-MSK (intensitat màxima percebuda per a un període de retorn de 500 anys) , el municipi pot patir un sisme de nivell **VII-VIII**, que significa: **Grau VII**. Danys a les construccions a) La majoria de les persones s'esporugueixen i corren cap al carrer. Moltes tenen dificultat per mantenir-se dempeus. Les vibracions són percebudes per persones que condueixen automòbils. b) Sonen les campanes grans. En alguns casos, es produeixen esllavissades en carreteres que passen per vessants amb pendents acusats; es produeixen danys en juntes de canalitzacions i apareixen fissures en murs de pedra. S'aprecia onatge a les llacunes i l'aigua s'enterboleix per remoguda del fang. Canvia el nivell de l'aigua dels pous i el cabal de les deus. En alguns casos, tornen a rajar deus que estaven seques i s'assequen d'altres que rajaven. En certs casos es produeixen esllavissades en talussos de sorra o de grava. c) Moltes construccions del tipus A sofreixen danys greus (classe 3) i algunes inclús destrucció (classe 4). Moltes construccions del tipus B sofreixen danys	Segons el Pla SISMICAT el municipi està **OBLIGAT** elaborar el pla d'actuació municipal per aquest risc.

	DESCRIPCIÓ	AVALUACIÓ
	moderats (classe 2). Moltes1 construccions del tipus C experimenten danys lleugers (classe 1). **Grau VIII**. Destrucció d'edificis a) Por i pànic general, també en persones que condueixen automòbils. b) En alguns casos es trenquen branques dels arbres. Els mobles, fins i tot els pesats, es desplacen o tomben. Els llums penjats sofreixen danys parcials. Petites esllavissades als vessants de barrancs i en les trinxeres i terraplens amb pendents pronunciats. Esquerdes a terra d'uns quants centímetres d'amplada. S'enterboleix l'aigua dels pous. Apareixen noves deus. Tornen a tenir aigua els pous secs i s'assequen els existents. En molts casos canvia el cabal i el nivell d'aigua de les deus i pous. c) Moltes construccions del tipus A sofreixen destrucció (classe 4) i algunes col·lapse (classe 5)2. Moltes construccions del tipus B sofreixen danys greus (classe 3) i algunes destrucció (classe 4)3. Moltes construccions del tipus C sofreixen danys moderats (classe 2) i algunes greus (classe 3). De vegades, es produeix el trencament d'algunes juntes de canalitzacions. Les estàtues i monuments es mouen i giren. S'ensorren murs de pedra.	
Risc radiològic (RADCAT, RE10)	A la Roca del Vallès existeix la instal·lació Equihealth Veterinarios S.L. (IRA 2919) dedicada al sector de la medicina nuclear amb categoria IRA 4 i una IVR de 2km i FNE (presencia de fonts no encapsulades. Conté isòtops de iode radioactiu que requereixen una resposta interior i exterior.	El municipi de la Roca del Vallès està **RECOMANAT** a elaborar el pla d'actuació municipal per aquest risc.
Risc per ventades (VENTCAT, RE11)	Hi ha risc per ventades, quan hi ha risc de vents molt forts, sobretot en zones del territori on no és freqüent, que poden provocar danys. S'estableix com a vector de perill del vent la ratxa màxima que es pot assolir en una zona determinada i les situacions de vent sostingut. Segons un estudi del Servei Meteorològic de Catalunya al municipi no se supera la ratxa de 20m/s més de 10 dies l'any. El llindar a la comarca del Vallès Oriental en situació meteorològica de perill (SMP) de nivell 1 correspon a una ratxa màxima de vent de 72 km/h (20m/s); el llindar de SMP de nivell 2 correspon a una ratxa màxima de vent de 108 Km/h (30 m/s).	El municipi de la Roca del Vallès supera la ratxa màxima de 20m/s menys de 10 dies l'any. Tot i així, tots els municipis tenen **RECOMANAT** fer el pla d'actuació municipal per vents.

	DESCRIPCIÓ	AVALUACIÓ
Risc per pandèmies (RE12)	Les emergències per pandèmies, tot i que depèn del grau d'evolució en el qual es trobi la dispersió de l'agent causant de la mateixa, plantegen greus problemes: • Elevada demanda de mitjans sanitaris • Mortalitat • Molta alarma social. Paral·lelament, poden arribar a limitar el funcionament dels serveis públics i les activitats econòmiques i empresarials.	Tot el municipi pot estar afectat per pandèmies. Així doncs, la Roca del Vallès està **OBLIGAT** a fer front a aquest tipus d'emergència, al estar considerat municipi turístic.

2.3. RISCOS ESPECÍFICS

Al municipi de la Roca del Vallès hi ha 3 activitats que disposen de Pla d'Autoprotecció:

- Activitat dels tres tombs.
- Cavalcada de reis
- Correfoc

DOCUMENT 3: VULNERABILITAT MUNICIPAL

3.1. ÀREES O SECTORS D'AFECTACIÓ

3.1.1. RISC TERRITORIAL

Risc per onades de fred o calor

VULNERABILITAT MUNICIPAL		
SECTOR DE RISC	**UBICACIÓ**	**DESCRIPCIÓ**
Tota la població	Tot el terme municipal	Tot el terme municipal és vulnerable davant d'un episodi d'onada de calor o de fred, especialment els nuclis de població ja que són els punts on s'hi ubica la major part de la població dels municipis. Per tant, seran especialment vulnerables: - Gent gran (>75 anys), i per tant les residències d'avis. - Persones amb determinades circumstàncies socials vulnerables. - Persones amb discapacitats psíquiques o físiques que tenen limitada l'autocura i la mobilitat. - Nadons, i per tant llars d'infants. - Persones amb malalties, i per tant centres sanitaris. - Persones amb una hidratació insuficient o que realitzen una activitat física exigent, i per tant centres i equipaments esportius així com treballadors que realitzin les seves tasques de manera prolongada al carrer (obres, construccions, neteja, jardineria, etc.). - Persones que realitzin les seves tasques de manera prolongada al carrer (obres, construccions, neteja, jardineria, etc.). Per tant, tota la població serà vulnerable a patir les conseqüències d'una onada de calor o de fred, especialment els col·lectius amb menor tolerància o major exposició a temperatures extremes.

Risc per concentració de persones

VULNERABILITAT MUNICIPAL		
SECTOR DE RISC	**UBICACIÓ**	**DESCRIPCIÓ**
Cavalcada de Reis	Tres nuclis del municipi	Gener
Festa Major d'Hivern de Santa Agnès de Malanyanes	Santa Agnès de Malanyanes	Tercer cap de setmana de gener
Festa Tres Tombes	Església Sant Sadurní de la Roca	Tercer diumenge de febrer
Carnestoltes	Tres nuclis del municipi	Data variable
Sant Jordi	Tres nuclis del municipi	23 d'abril
Fira d'Entitats	Nucli de la Roca	28 d'abril
Aplec de Santa Agnès de Malanyanes	Santa Agnès de Malanyanes	Segon diumenge de maig
Corpus Christi	Nucli de la Roca	23 de juny
Nit de Sant Joan	Plaça de Sant Jordi	23 de juny
Festa Major de Santa Agnès de Malanyanes	Santa Agnès de Malanyanes	Tercer cap de setmana d'agost
Festa Major de la Roca del Vallès	Nucli de la Roca	Entorn l'11 de setembre
Diada Nacional de Catalunya	Tres nuclis del municipi	11 de setembre
Festa Major de Sant Sadurní i Fira de la Col	Nucli de la Roca	Últim cap de setmana de novembre
Pessebre vivent de la Torreta	Nucli de la Torreta	Tercer cap de setmana de desembre

3.1.2. RISC ESPECIAL

Risc químic

VULNERABILITAT MUNICIPAL		
SECTOR DE RISC	**UBICACIÓ**	**DESCRIPCIÓ**
ARS Pirotecnia S.L.	La Roca del Vallès	Es tracta d'un establiment d'explosius de nivell superior. Segons el PLASEQCAT la vulnerabilitat en un radi de 500m és la següent: - A l'est de les instal·lacions, a uns 100m del vallat de la instal·lació, s'ubica una vivenda i una activitat industrial de construcció de grues d'obres. - Al nord-est de les instal·lacions, a uns 350m, es troben les granges i vivendes de Can Meia. - A uns 400m al sud de les instal·lacions es troben les edificacions a Can Meia, tot just al nord de l'autopista AP-7 (km 126,5 aproximadament). - Edificacions a Can Pont, al costat de la riera de Can Pont. - A uns 500m al sud de les instal·lacions es troben unes granges tot just al sud de l'autopista AP-7 a les proximitats de l'entrada / sortida número 12 (km 127 aproximadament): granja Can Claus, granja d'Isidre Mal i Granja Espuga (aquesta última és, a més de granja, vivenda unifamiliar).
ATLL Concessionària de la Generalitat de Catalunya, SA	Cardedeu	Es tracta d'un establiment de nivell inferior, situat a l'extrem nord-est del municipi a tocat de l'AP-7. L'establiment es troba a tocar del Polígon industrial de Can Font de la Perera i a més de 500m de qualsevol dels nuclis o habitatges aïllats.
Henkel Ibérica, SA	Montornès del Vallès	Es tracta d'un establiment de nivell superior ubicat al municipi de Montornès del Vallès. La seva zona d'alerta afecta al sud del terme municipal de la Roca del Vallès, on s'hi troba la urbanització de La Pineda i el veïnat de Valldoriolf. Dintre de la zona d'alerta hi trobem elements vulnerables com la Masia Can Jan, la Masia Can Parera, l'Aquapark Caní i el Centre Penitenciari Quatre Camins.

Risc per incendi forestal

VULNERABILITAT MUNICIPAL		
SECTOR DE RISC	**UBICACIÓ**	**DESCRIPCIÓ**
Parc de la Serralada Litoral	Sud-est del terme municipal	El parc de la Serralada Litoral té una superfície total de 4.312 ha i constitueix una cadena muntanyosa que s'estén de SW a NE amb una altitud moderada que no sobrepassa els 600 m. L'espai s'estén al llarg dels termes municipals d'Alella, Argentona, Cabrera de Mar, Cabrils, Martorelles, Montornès de l Vallès, Premià de Dalt, La Roca del Vallès, Òrrius, Santa Maria de Martorelles, Teià, Tiana, Vallromanes, Vilanova del Vallès i Vilassar de Dalt. La Roca del Vallès és el municipi més septentrional de l'espai que conforma la Serralada Litoral. Aquest espai està considerat com a espai natural protegit de Catalunya, inclòs tant a la Xarxa Natura 2000 com al Pla d'Espais d'Interès Natural (PEIN). El nom que rep dins el PEIN és la Conreria-Sant Mateu-Céllecs amb una superfície total de 4.704 ha, 712 ha de les quals pertanyen la Roca del Vallès. En el cas de la Xarxa Natura 2000 està catalogat com a zona especial de conservació (ZEC) amb el nom de Serres del litoral septentrional. En total té una superfície de 7.407 ha, 1.262 ha de les quals pertanyen a la Roca del Vallès.
Terme municipal	-	Resta de massa forestal del Terme Municipal.

Risc per inundacions

VULNERABILITAT MUNICIPAL		
SECTOR DE RISC	**UBICACIÓ**	**DESCRIPCIÓ**
Riu Mogent	Zona inundable T500	Període de retorn de 500 anys.
	Zona inundable T100	Període de retorn de 100 anys.
	Zona inundable T10	Període de retorn de 10 anys.
Riera de Vallfornès	Zona inundable T500	Període de retorn de 500 anys.
	Zona inundable T100	Període de retorn de 100 anys.
	Zona inundable T10	Període de retorn de 10 anys.
Torrent del Clavetaire	Zona inundable T500	Període de retorn de 500 anys.
	Zona inundable T100	Període de retorn de 100 anys.
	Zona inundable T10	Període de retorn de 10 anys.
	Zona potencialment inundable	Àrees pròximes a cursos fluvials o a les seves lleres, les quals són susceptibles de patir inundacions en cas de crescuda.
Riera de Gausacs	Zona inundable T500	Període de retorn de 500 anys.
	Zona inundable T100	Període de retorn de 100 anys.
	Zona inundable T10	Període de retorn de 10 anys.
	Zona potencialment inundable	Àrees pròximes a cursos fluvials o a les seves lleres, les quals són susceptibles de patir inundacions en cas de crescuda.
Torrent del Calderó	Zona inundable	Àrees pròximes a cursos fluvials o a les seves lleres, les quals són susceptibles de patir inundacions en cas de crescuda

Risc químic en el transport de mercaderies perilloses

VULNERABILITAT MUNICIPAL		
SECTOR DE RISC	**UBICACIÓ**	**DESCRIPCIÓ**
C-35	Nord del terme municipal.	Zona a 500m d'una via afectada per un perill **mig** al seu pas pel terme municipal degut al transport de mercaderies perilloses per carretera.
AP-7	Sud oest a nord est del terme municipal.	Zona a 500m d'una via afectada per un **perill molt** alt al seu pas pel terme municipal degut al transport de mercaderies perilloses per carretera.
C-60	Centre del terme municipal	Zona a 500m d'una via afectada per un perill **alt** al seu pas pel terme municipal degut al transport de mercaderies perilloses per carretera.

C-1415c	Centre-est del terme municipal	Zona a 500m d'una via afectada per un perill **alt** al seu pas pel terme municipal degut al transport de mercaderies perilloses per carretera.
C-352	Oest del terme municipal	Zona a 500m d'una via afectada per un perill **mig i alt** al seu pas pel terme municipal degut al transport de mercaderies perilloses per carretera.

Risc per nevades

VULNERABILITAT MUNICIPAL		
SECTOR DE RISC	**UBICACIÓ**	**DESCRIPCIÓ**
Terme municipal	-	Zones que puguin quedar aïllades en cas d'un episodi de nevades com els propis nuclis de població o aquells elements vulnerables fora dels nuclis de població.

Risc per sismes

VULNERABILITAT MUNICIPAL		
SECTOR DE RISC	**UBICACIÓ**	**DESCRIPCIÓ**
Terme municipal	-	Per les característiques del fenomen, tot el terme municipal es pot veure afectat per les conseqüències del sismes. Seran més vulnerables les zones on hi hagi construccions poc sòlides o població especialment vulnerable.

Risc radiològic

VULNERABILITAT MUNICIPAL		
SECTOR DE RISC	**UBICACIÓ**	**DESCRIPCIÓ**
Equihealth Veterinarios, S.L	C-1415c, km 14, 08430, La Roca del Vallès	Es tracta d'una instal·lació radioactiva d'irradiació industrial amb codi IRA 0002 i de categoria 1.
Aragogamma, S.L.	Les Franqueses del Vallès	Es tracta d'una instal·lació radioactiva amb codi IRA 2919 i de categoria 2 i categoria IAEA 4.
Ferimet, S.A (Granollers)	Carretera Via Interpolar, 0, 08401, Granollers	El municipi es troba dintre del radi de 2km al voltant d'una instal·lació de vigilància radiològica amb codi IVR-033, quedant afectat el sud del terme municipal.

Risc per vents

VULNERABILITAT MUNICIPAL		
SECTOR DE RISC	**UBICACIÓ**	**DESCRIPCIÓ**
Terme municipal	-	Per les característiques del fenomen, tot el terme municipal pot patir les conseqüències d'un episodi de fortes ventades.

Risc per pandèmies

VULNERABILITAT MUNICIPAL		
SECTOR DE RISC	**UBICACIÓ**	**DESCRIPCIÓ**
Tota la població	Tot el terme municipal	Contagi massiu amb afectació a gran part de la població i principalment a les persones vulnerables.
Població al nucli	Nuclis de població	Contagi massiu amb afectació a gran part de la població amb especial incidència a nuclis amb presència de ciutadans als serveis i equipaments ubicats al nucli.
Població disseminada	Masies i cases aïllades	Població resident a masies i cases aïllades però que tot i així fan ús dels serveis i equipaments municipals.

3.2. ELEMENTS VULNERABLES

3.2.1. ELEMENTS VULNERABLES PER RISCOS

EMERGÈNCIES PER ONADES DE CALOR O FRED:

VULNERABILITAT MUNICIPAL

CODI	NOM	ADREÇA	MITJÀ D'AVÍS	ÚS	SECTOR	Coordenades (UTM31N ETRS89)	
						X	Y
EV-ESP-12	Pistes municipals de petanca del carrer Indústria	C/ del Tenor Viñas, s/n		Esportiu altre	Nucli de la Roca del Vallès	443522	4603935
EV-ESP-13	Pistes municipals al costat del riu Mogent	C-1451c		Esportiu altre	Nucli de la Roca del Vallès	443509	4604513
EV-ZE-16	Parc infantil del Caprabo	C/ Roquerols		Parc	Nucli de la Roca del Vallès	443469	4604441
EV-ZE-17	Parc del Mogent	Plaça Marta Mata, s/n		Parc	Nucli de la Roca del Vallès	443778	4604450
EV-ZE-18	Parc infantil carrer industria	C/ Industria, s/n		Parc	Nucli de la Roca del Vallès	443640	4604085
EV-ZE-19	Passeig Fluvial de la Roca	C-1451c		Parc	Nucli de la Roca del Vallès	443638	4604637
EV-ESP-20	Camp de futbol municipal de la Torreta	C/ Granada, s/n		Esportiu	Nucli de la Torreta	441896	4606306
EV-ESP-27	Pistes municipals de petanca la Torreta	C/ Josep Torrelló, 8		Esportiu altre	Nucli de la Torreta	441814	4606266
EV-ZE-28	Parc Plaça Valldoriolf	Plaça Valldoriolf		Parc	Nucli de la Torreta	441615	4605798
EV-ESP-29	Camp de futbol municipal de Santa Agnès	C/ Cireres, 6		Esportiu	Nucli de Santa Agnès de Malanyanes	445926	4605656
EV-ZE-37	Parc infantil carrer de l'Erimita	C/ de l'Ermita		Parc	Nucli de Santa Agnès de Malanyanes	445933	4605449
EV-ESP-47	Golf La Roca	BV-5105, PQ. 4,5		Esportiu altre	Nord del terme municipal	446017	4608809

EMERGÈNCIES PER CONCENTRACIÓ DE PERSONES:

VULNERABILITAT MUNICIPAL

CODI	NOM	ADREÇA	MITJÀ D'AVÍS	ÚS	SECTOR	Coordenades (UTM31N ETRS89)	
						X	Y
EV-ESP-5	Centre Esportiu Municipal (CEM)	C/ Hermenegild Carrera, s/n		Esportiu	Nucli de la Roca del Vallès	443631	4603995
EV-ESP-20	Camp de futbol municipal de la Torreta	C/ Granada, s/n		Esportiu	Nucli de la Torreta	441896	4606306
EV-ESP-29	Camp de futbol municipal de Santa Agnès	C/ Cireres, 6		Esportiu	Nucli de Santa Agnès de Malanyanes	445926	4605656
EV-ESP-36	Piscines municipals d'estiu de Santa Agnès	C/ Cireres, 6		Piscina a l'aire lliure	Nucli de Santa Agnès de Malanyanes	445902	4605552
EV-ES-40	Aquapark Caní	Carretera Vallderiolf, km.2		Equipament singular	Sud del terme municipal	441848	4603312
EV-SER-41	La Roca Village	Accés a la Roca Village		Centre comercial	Centre del terme municipal	445328	4606759

EMERGÈNCIES PER ACCIDENTS EN INDÚSTRIES QUÍMIQUES

VULNERABILITAT MUNICIPAL

CODI	NOM	ADREÇA	MITJÀ D'AVÍS	ÚS	SECTOR	Coordenades (UTM31N ETRS89)	
						X	Y
EV-ES-39	Centre Penitenciari Quatre Camins	Carretera de Masnou a Granollers		Equipament singular	Sud del terme municipal	441179	4603220
EV-ES-40	Aquapark Caní	Carretera Vallderiolf, km.2		Equipament singular	Sud del terme municipal	441848	4603312
EV-IND-45	Estació de Tractament del Ter	Carretera de les Aigues		Depuradora	Nord del terme municipal	446700	4607641
EV-M-142	Can Julià	Carretera Valdoriolf		Masia	Carretera Valdoriolf	441886	4604892
EV-M-143	Rocablanca	Carretera Valdoriolf		Masia	Carretera Valdoriolf	441352	4604767
EV-M-144	Can Patau - Can Prat Nou	Carretera Valdoriolf		Masia	Carretera Valdoriolf	441794	4603892

EMERGÈNCIES PER RISC D'INCENDI FORESTAL:

VULNERABILITAT MUNICIPAL

CODI	NOM	ADREÇA	MITJÀ D'AVÍS	ÚS	SECTOR	Coordenades (UTM31N ETRS89)	
						X	Y
EV-M-56	Can Mainou	Bell-lloc		Masia	Bell-lloc	445186	4607037
EV-M-58	Can Saladrigues	Bell-lloc		Masia	Bell-lloc	445095	4606935
EV-M-59	Can Vidal	Bell-lloc		Masia	Bell-lloc	444543	4607174
EV-M-60	Ca n'Oriac	Bell-lloc		Masia	Bell-lloc	444495	4607633
EV-M-61	Casa Alberto Puig	Bell-lloc		Masia	Bell-lloc	445033	4608105
EV-M-62	Casa Martínez de la Rosa	Bell-lloc		Masia	Bell-lloc	445158	4608130
EV-M-63	Can Campmajor	Bell-lloc		Masia	Bell-lloc	444214	4608880
EV-M-68	Can Pep	Gausachs		Masia	Gausachs	445798	4604802
EV-M-69	Can Rafel del Forn	Gausachs		Masia	Gausachs	445800	4604772
EV-M-70	Can Ros	Gausachs		Masia	Gausachs	445900	4604715
EV-M-71	Can Cuneta	Gausachs		Masia	Gausachs	445937	4604459
EV-M-72	Can Salvi Xic	Gausachs		Masia	Gausachs	445905	4604645
EV-M-73	Can Pere Ros	Gausachs		Masia	Gausachs	446013	4604536
EV-M-74	Cal Pastor	Gausachs		Masia	Gausachs	446104	4604621
EV-M-75	Can Jep	Gausachs		Masia	Gausachs	446121	4604751
EV-M-76	Cal Toio	Gausachs		Masia	Gausachs	446212	4604447
EV-M-77	El Turó	Gausachs		Masia	Gausachs	446416	4604584
EV-M-78	Can Lledó	Barri de l'Ermita		Masia	Barri de l'Ermita	446152	4605145
EV-M-79	Can Gibert	Barri de l'Ermita		Masia	Barri de l'Ermita	446447	4605554
EV-M-80	Can Bloch	Barri de l'Ermita		Masia	Barri de l'Ermita	446424	4605614
EV-M-81	Ca l'Esquerrà	Barri de l'Ermita		Masia	Barri de l'Ermita	446471	4605249
EV-M-111	Can Pep Ros	C-1415-C		Masia	C-1415-C	445451	4604653
EV-M-112	Granja Perales - Alcacer	C-1415-C		Masia	C-1415-C	445538	4604541
EV-M-113	Can Paulino	C-1415-C		Masia	C-1415-C	445679	4604609
EV-M-114	Can Joan Capella	C-1415-C		Masia	C-1415-C	445772	4604491

CODI	NOM	ADREÇA	MITJÀ D'AVÍS	ÚS	SECTOR	Coordenades (UTM31N ETRS89)	
						X	Y
EV-M-115	Can Capella	C-1415-C		Masia	C-1415-C	446058	4604392
EV-M-116	Can Company de Baix	C-1415-C		Masia	C-1415-C	445765	4603918
EV-M-117	Can Company de Dalt	C-1415-C		Masia	C-1415-C	445803	4603826
EV-M-118	Can Xavi - Cal Pagador	C-1415-C		Masia	C-1415-C	445854	4603337
EV-M-119	Mas del Carme	C-1415-C		Masia	C-1415-C	446072	4603295
EV-M-120	Can Sant Joan	C-1415-C		Masia	C-1415-C	446106	4603238
EV-M-121	Can Doladé	C-1415-C		Masia	C-1415-C	446148	4603013
EV-M-122	Can Barangó	C-1415-C		Masia	C-1415-C	446023	4603045
EV-M-123	Can Valls	C-1415-C		Masia	C-1415-C	446459	4603313
EV-M-124	Can Parpers	C-1415-C		Masia	C-1415-C	446496	4603297
EV-M-125	El Jabalí de Oro	C-1415-C		Masia	C-1415-C	446990	4603575
EV-M-126	Can Montcau 1	C-1415-C		Masia	C-1415-C	447113	4604070
EV-M-127	Can Montcau 2	C-1415-C		Masia	C-1415-C	447092	4603804
EV-M-128	Can Jorn	Can Jorn		Masia	Can Jorn	443508	4607937
EV-M-129	La Casa Alta	Can Jorn		Masia	Can Jorn	443621	4607742
EV-M-130	Can Carmona	Can Jorn		Masia	Can Jorn	443497	4607512
EV-M-131	Can Segú	Can Jorn		Masia	Can Jorn	443674	4607526
EV-M-132	Mas Soler	Carretera Òrrius		Masia	Carretera Òrrius	444007	4603108
EV-M-133	Mas Verdaguer	Carretera Òrrius		Masia	Carretera Òrrius	444172	4603050
EV-M-134	Ca n'Argent	Carretera Òrrius		Masia	Carretera Òrrius	444846	4602430
EV-M-135	Can Santpere	Carretera Òrrius		Masia	Carretera Òrrius	444521	4603073
EV-M-136	Can Vidalet	Carretera Òrrius		Masia	Carretera Òrrius	444883	4602724
EV-M-137	Can Sagal	Carretera Òrrius		Masia	Carretera Òrrius	444892	4602039
EV-M-150	Can Manelic Pascual	Sant Carles		Masia	Sant Carles	446406	4606620
EV-M-151	Can Rubió	Sant Carles		Masia	Sant Carles	446523	4605973
EV-M-152	Can Recordà	Sant Carles		Masia	Sant Carles	447416	4606228
EV-M-153	Can Laredo	Sant Carles		Masia	Sant Carles	447390	4606400
EV-M-154	Can Poc	Sant Carles		Masia	Sant Carles	447432	4605595
EV-M-155	Can Mates	Sant Carles		Masia	Sant Carles	447186	4605016

CODI	NOM	ADREÇA	MITJÀ D'AVÍS	ÚS	SECTOR	Coordenades (UTM31N ETRS89)	
						X	Y
EV-M-156	Can Forn	Sant Carles		Masia	Sant Carles	447446	4604132

EMERGÈNCIES PER RISC D'INUNDACIONS:

VULNERABILITAT MUNICIPAL

CODI	NOM	ADREÇA	MITJÀ D'AVÍS	ÚS	SECTOR	Coordenades (UTM31N ETRS89)	
						X	Y
EV-ESP-5	Centre Esportiu Municipal (CEM)	C/ Hermenegild Carrera, s/n		Esportiu	Nucli de la Roca del Vallès	443631	4603995
EV-EDU-7	Escola Mogent	Plaça Marta Mata, s/n		Escola	Nucli de la Roca del Vallès	443724	4604458
EV-EDU-9	IES La Roca	Plaça de Sant Jordi, s/n		Institut	Nucli de la Roca del Vallès	443700	4604262
EV-ESP-12	Pistes municipals de petanca del carrer Indústria	C/ del Tenor Viñas, s/n		Esportiu altre	Nucli de la Roca del Vallès	443522	4603935
EV-ESP-13	Pistes municipals al costat del riu Mogent	C-1451c		Esportiu altre	Nucli de la Roca del Vallès	443509	4604513
EV-IND-14	Polígon Industrial la Roca	-		Polígon Industrial	Nucli de la Roca del Vallès	443500	4604246
EV-IND-15	Deixalleria Municipal La Roca del Vallès	C/ Sector Can Borrel		Deixalleria	Nucli de la Roca del Vallès	443297	4604418
EV-ZE-16	Parc infantil del Caprabo	C/ Roquerols		Parc	Nucli de la Roca del Vallès	443469	4604441
EV-ZE-19	Passeig Fluvial de la Roca	C-1451c		Parc	Nucli de la Roca del Vallès	443638	4604637
EV-SER-41	La Roca Village	Accés a la Roca Village		Centre comercial	Centre del terme municipal	445328	4606759
EV-IND-43	Polígon Industrial Can Font Perera	-		Polígon Industrial	Nord del terme municipal	446385	4606846
EV-IND-44	EDAR La Roca	C/ Narcis de Monturiol, 24		Depuradora	Nord del terme municipal	446680	4607241
EV-IND-45	Estació de Tractament del Ter	Carretera de les Aigues		Depuradora	Nord del terme municipal	446700	4607641

CODI	NOM	ADREÇA	MITJÀ D'AVÍS	ÚS	SECTOR	Coordenades (UTM31N ETRS89)	
						X	Y
EV-ESP-47	Golf La Roca	BV-5105, PQ. 4,5		Esportiu altre	Nord del terme municipal	446017	4608809
EV-M-55	Can Messeguer	Bell-lloc		Masia	Bell-lloc	445673	4606821
EV-M-65	Torre d'Agustí	Gausachs		Masia	Gausachs	445023	4605102
EV-M-66	Granja Ramón	Gausachs		Masia	Gausachs	445267	4604982
EV-M-67	Can Joan Claus	Gausachs		Masia	Gausachs	445352	4604924
EV-M-68	Can Pep	Gausachs		Masia	Gausachs	445798	4604802
EV-M-69	Can Rafel del Forn	Gausachs		Masia	Gausachs	445800	4604772
EV-M-70	Can Ros	Gausachs		Masia	Gausachs	445900	4604715
EV-M-71	Can Cuneta	Gausachs		Masia	Gausachs	445937	4604459
EV-M-72	Can Salvi Xic	Gausachs		Masia	Gausachs	445905	4604645
EV-M-107	Can Cuana	Barri les Valls		Masia	Barri les Valls	443576	4604832
EV-M-108	Can Marigó - La Casa Nova	Barri les Valls		Masia	Barri les Valls	442805	4603602
EV-M-109	Can Planes	C-1415-C		Masia	C-1415-C	443786	4605079
EV-M-110	Mas Foguer	C-1415-C		Masia	C-1415-C	444900	4604826
EV-M-115	Can Capella	C-1415-C		Masia	C-1415-C	446058	4604392

EMERGÈNCIES PER RISC QUÍMIC EN EL TRANSPORT:

VULNERABILITAT MUNICIPAL

CODI	NOM	ADREÇA	MITJÀ D'AVÍS	ÚS	SECTOR	Coordenades (UTM31N ETRS89)	
						X	Y
EV-IND-38	Polígon Industrial la Torreta	-		Polígon Industrial	Oest del terme municipal	441915	4605186
EV-ES-39	Centre Penitenciari Quatre Camins	Carretera de Masnou a Granollers		Equipament singular	Sud del terme municipal	441179	4603220
EV-SER-41	La Roca Village	Accés a la Roca Village		Centre comercial	Centre del terme municipal	445328	4606759
EV-TR-42	Heliport la Roca Village	Accés a la Roca Village		Heliport	Centre del terme municipal	445121	4606341
EV-IND-44	EDAR La Roca	C/ Narcis de Monturiol, 24		Depuradora	Nord del terme municipal	446680	4607241
EV-IND-45	Estació de Tractament del Ter	Carretera de les Aigues		Depuradora	Nord del terme municipal	446700	4607641
EV-M-48	Granja Isidre Mal	Bell-lloc		Masia	Bell-lloc	444561	4605650
EV-M-49	Granja Espuga	Bell-lloc		Masia	Bell-lloc	444348	4605580
EV-M-50	Granja el Sot	Bell-lloc		Masia	Bell-lloc	444464	4605770
EV-M-51	Can Sandra	Bell-lloc		Masia	Bell-lloc	444381	4606016
EV-M-52	Can Giribert	Bell-lloc		Masia	Bell-lloc	444516	4606167
EV-M-53	Can Meia	Bell-lloc		Masia	Bell-lloc	444826	4606039
EV-M-54	Can Font	Bell-lloc		Masia	Bell-lloc	444862	4606569
EV-M-55	Can Messeguer	Bell-lloc		Masia	Bell-lloc	445673	4606821
EV-M-56	Can Mainou	Bell-lloc		Masia	Bell-lloc	445186	4607037
EV-M-57	Ca l'Artigueta	Bell-lloc		Masia	Bell-lloc	445106	4606769
EV-M-58	Can Saladrigues	Bell-lloc		Masia	Bell-lloc	445095	4606935
EV-M-65	Torre d'Agustí	Gausachs		Masia	Gausachs	445023	4605102
EV-M-66	Granja Ramón	Gausachs		Masia	Gausachs	445267	4604982
EV-M-67	Can Joan Claus	Gausachs		Masia	Gausachs	445352	4604924
EV-M-68	Can Pep	Gausachs		Masia	Gausachs	445798	4604802

CODI	NOM	ADREÇA	MITJÀ D'AVÍS	ÚS	SECTOR	Coordenades (UTM31N ETRS89)	
						X	Y
EV-M-69	Can Rafel del Forn	Gausachs		Masia	Gausachs	445800	4604772
EV-M-70	Can Ros	Gausachs		Masia	Gausachs	445900	4604715
EV-M-71	Can Cuneta	Gausachs		Masia	Gausachs	445937	4604459
EV-M-72	Can Salvi Xic	Gausachs		Masia	Gausachs	445905	4604645
EV-M-73	Can Pere Ros	Gausachs		Masia	Gausachs	446013	4604536
EV-M-74	Cal Pastor	Gausachs		Masia	Gausachs	446104	4604621
EV-M-75	Can Jep	Gausachs		Masia	Gausachs	446121	4604751
EV-M-76	Cal Toio	Gausachs		Masia	Gausachs	446212	4604447
EV-M-84	La Vinya	Barri les Valls		Masia	Barri les Valls	442341	4605796
EV-M-90	Can Jurado	Barri les Valls		Masia	Barri les Valls	442667	4605300
EV-M-91	Ventura-Frigo	Barri les Valls		Masia	Barri les Valls	443339	4605294
EV-M-92	Can Gener	Barri les Valls		Masia	Barri les Valls	443384	4605517
EV-M-93	Can Vilardebó	Barri les Valls		Masia	Barri les Valls	443814	4605193
EV-M-94	Granja Estapé	Barri les Valls		Masia	Barri les Valls	443578	4605626
EV-M-95	Finca les Quaranta	Barri les Valls		Masia	Barri les Valls	443556	4605781
EV-M-96	Can Gabriel	Barri les Valls		Masia	Barri les Valls	443550	4605953
EV-M-107	Can Cuana	Barri les Valls		Masia	Barri les Valls	443576	4604832
EV-M-109	Can Planes	C-1415-C		Masia	C-1415-C	443786	4605079
EV-M-110	Mas Foguer	C-1415-C		Masia	C-1415-C	444900	4604826
EV-M-111	Can Pep Ros	C-1415-C		Masia	C-1415-C	445451	4604653
EV-M-112	Granja Perales - Alcacer	C-1415-C		Masia	C-1415-C	445538	4604541
EV-M-113	Can Paulino	C-1415-C		Masia	C-1415-C	445679	4604609
EV-M-114	Can Joan Capella	C-1415-C		Masia	C-1415-C	445772	4604491
EV-M-115	Can Capella	C-1415-C		Masia	C-1415-C	446058	4604392
EV-M-116	Can Company de Baix	C-1415-C		Masia	C-1415-C	445765	4603918
EV-M-117	Can Company de Dalt	C-1415-C		Masia	C-1415-C	445803	4603826
EV-M-118	Can Xavi - Cal Pagador	C-1415-C		Masia	C-1415-C	445854	4603337

CODI	NOM	ADREÇA	MITJÀ D'AVÍS	ÚS	SECTOR	Coordenades (UTM31N ETRS89)	
						X	Y
EV-M-119	Mas del Carme	C-1415-C		Masia	C-1415-C	446072	4603295
EV-M-120	Can Sant Joan	C-1415-C		Masia	C-1415-C	446106	4603238
EV-M-121	Can Doladé	C-1415-C		Masia	C-1415-C	446148	4603013
EV-M-122	Can Barangó	C-1415-C		Masia	C-1415-C	446023	4603045
EV-M-123	Can Valls	C-1415-C		Masia	C-1415-C	446459	4603313
EV-M-124	Can Parpers	C-1415-C		Masia	C-1415-C	446496	4603297
EV-M-125	El Jabalí de Oro	C-1415-C		Masia	C-1415-C	446990	4603575
EV-M-126	Can Montcau 1	C-1415-C		Masia	C-1415-C	447113	4604070
EV-M-127	Can Montcau 2	C-1415-C		Masia	C-1415-C	447092	4603804
EV-M-138	El Pla	Carretera Valdoriolf		Masia	Carretera Valdoriolf	441672	4605123
EV-M-139	Can Llobet	Carretera Valdoriolf		Masia	Carretera Valdoriolf	441527	4604996
EV-M-140	Can Civit	Carretera Valdoriolf		Masia	Carretera Valdoriolf	441467	4604764
EV-M-141	Can Metxes	Carretera Valdoriolf		Masia	Carretera Valdoriolf	441742	4604795
EV-M-142	Can Julià	Carretera Valdoriolf		Masia	Carretera Valdoriolf	441886	4604892
EV-M-143	Rocablanca	Carretera Valdoriolf		Masia	Carretera Valdoriolf	441352	4604767
EV-M-144	Can Patau - Can Prat Nou	Carretera Valdoriolf		Masia	Carretera Valdoriolf	441794	4603892
EV-M-145	Can Jané	Carretera Valdoriolf		Masia	Carretera Valdoriolf	441498	4603647
EV-M-147	Subirana	La Torreta		Masia	La Torreta	442124	4605505
EV-M-156	Can Forn	Sant Carles		Masia	Sant Carles	447446	4604132

EMERGÈNCIES PER RISC DE NEVADES:

VULNERABILITAT MUNICIPAL

CODI	NOM	ADREÇA	MITJÀ D'AVÍS	ÚS	SECTOR	Coordenades (UTM31N ETRS89)	
						X	Y
EV-ESP-5	Centre Esportiu Municipal (CEM)	C/ Hermenegild Carrera, s/n		Esportiu	Nucli de la Roca del Vallès	443631	4603995
EV-ESP-12	Pistes municipals de petanca del carrer Indústria	C/ del Tenor Viñas, s/n		Esportiu altre	Nucli de la Roca del Vallès	443522	4603935
EV-ESP-13	Pistes municipals al costat del riu Mogent	C-1451c		Esportiu altre	Nucli de la Roca del Vallès	443509	4604513
EV-IND-15	Deixalleria Municipal La Roca del Vallès	C/ Sector Can Borrel		Deixalleria	Nucli de la Roca del Vallès	443297	4604418
EV-ZE-16	Parc infantil del Caprabo	C/ Roquerols		Parc	Nucli de la Roca del Vallès	443469	4604441
EV-ZE-17	Parc del Mogent	Plaça Marta Mata, s/n		Parc	Nucli de la Roca del Vallès	443778	4604450
EV-ZE-18	Parc infantil carrer industria	C/ Industria, s/n		Parc	Nucli de la Roca del Vallès	443640	4604085
EV-ZE-19	Passeig Fluvial de la Roca	C-1451c		Parc	Nucli de la Roca del Vallès	443638	4604637
EV-ESP-20	Camp de futbol municipal de la Torreta	C/ Granada, s/n		Esportiu	Nucli de la Torreta	441896	4606306
EV-ESP-27	Pistes municipals de petanca la Torreta	C/ Josep Torrelló, 8		Esportiu altre	Nucli de la Torreta	441814	4606266
EV-ZE-28	Parc Plaça Valldoriolf	Plaça Valldoriolf		Parc	Nucli de la Torreta	441615	4605798
EV-ESP-29	Camp de futbol municipal de Santa Agnès	C/ Cireres, 6		Esportiu	Nucli de Santa Agnès de Malanyanes	445926	4605656
EV-ES-40	Aquapark Caní	Carretera Vallderiolf, km.2		Equipament singular	Sud del terme municipal	441848	4603312

CODI	NOM	ADREÇA	MITJÀ D'AVÍS	ÚS	SECTOR	Coordenades (UTM31N ETRS89)	
						X	Y
EV-IND-44	EDAR La Roca	C/ Narcis de Monturiol, 24		Depuradora	Nord del terme municipal	446680	4607241
EV-IND-45	Estació de Tractament del Ter	Carretera de les Aigües		Depuradora	Nord del terme municipal	446700	4607641
EV-ESP-47	Golf La Roca	BV-5105, PQ. 4,5		Esportiu altre	Nord del terme municipal	446017	4608809
EV-M-48	Granja Isidre Mal	Bell-lloc		Masia	Bell-lloc	444561	4605650
EV-M-49	Granja Espuga	Bell-lloc		Masia	Bell-lloc	444348	4605580
EV-M-50	Granja el Sot	Bell-lloc		Masia	Bell-lloc	444464	4605770
EV-M-51	Can Sandra	Bell-lloc		Masia	Bell-lloc	444381	4606016
EV-M-52	Can Giribert	Bell-lloc		Masia	Bell-lloc	444516	4606167
EV-M-53	Can Meia	Bell-lloc		Masia	Bell-lloc	444826	4606039
EV-M-54	Can Font	Bell-lloc		Masia	Bell-lloc	444862	4606569
EV-M-55	Can Messeguer	Bell-lloc		Masia	Bell-lloc	445673	4606821
EV-M-56	Can Mainou	Bell-lloc		Masia	Bell-lloc	445186	4607037
EV-M-57	Ca l'Artigueta	Bell-lloc		Masia	Bell-lloc	445106	4606769
EV-M-58	Can Saladrigues	Bell-lloc		Masia	Bell-lloc	445095	4606935
EV-M-59	Can Vidal	Bell-lloc		Masia	Bell-lloc	444543	4607174
EV-M-60	Ca n'Oriac	Bell-lloc		Masia	Bell-lloc	444495	4607633
EV-M-61	Casa Alberto Puig	Bell-lloc		Masia	Bell-lloc	445033	4608105
EV-M-62	Casa Martínez de la Rosa	Bell-lloc		Masia	Bell-lloc	445158	4608130
EV-M-63	Can Campmajor	Bell-lloc		Masia	Bell-lloc	444214	4608880
EV-M-64	Can Anton - Casa Atenes	Bell-lloc		Masia	Bell-lloc	443966	4608466
EV-M-65	Torre d'Agustí	Gausachs		Masia	Gausachs	445023	4605102
EV-M-66	Granja Ramón	Gausachs		Masia	Gausachs	445267	4604982
EV-M-67	Can Joan Claus	Gausachs		Masia	Gausachs	445352	4604924
EV-M-68	Can Pep	Gausachs		Masia	Gausachs	445798	4604802
EV-M-69	Can Rafel del Forn	Gausachs		Masia	Gausachs	445800	4604772

CODI	NOM	ADREÇA	MITJÀ D'AVÍS	ÚS	SECTOR	Coordenades (UTM31N ETRS89)	
						X	Y
EV-M-70	Can Ros	Gausachs		Masia	Gausachs	445900	4604715
EV-M-71	Can Cuneta	Gausachs		Masia	Gausachs	445937	4604459
EV-M-72	Can Salvi Xic	Gausachs		Masia	Gausachs	445905	4604645
EV-M-73	Can Pere Ros	Gausachs		Masia	Gausachs	446013	4604536
EV-M-74	Cal Pastor	Gausachs		Masia	Gausachs	446104	4604621
EV-M-75	Can Jep	Gausachs		Masia	Gausachs	446121	4604751
EV-M-76	Cal Toio	Gausachs		Masia	Gausachs	446212	4604447
EV-M-77	El Turó	Gausachs		Masia	Gausachs	446416	4604584
EV-M-78	Can Lledó	Barri de l'Ermita		Masia	Barri de l'Ermita	446152	4605145
EV-M-79	Can Gibert	Barri de l'Ermita		Masia	Barri de l'Ermita	446447	4605554
EV-M-80	Can Bloch	Barri de l'Ermita		Masia	Barri de l'Ermita	446424	4605614
EV-M-81	Ca l'Esquerrà	Barri de l'Ermita		Masia	Barri de l'Ermita	446471	4605249
EV-M-82	Ca n'Amat	Barri de l'Ermita		Masia	Barri de l'Ermita	446227	4604932
EV-M-83	Ca l'Alzina	Barri de l'Ermita		Masia	Barri de l'Ermita	446359	4604853
EV-M-84	La Vinya	Barri les Valls		Masia	Barri les Valls	442341	4605796
EV-M-85	Can Ferpa	Barri les Valls		Masia	Barri les Valls	442452	4605944
EV-M-86	Ca l'Inventor	Barri les Valls		Masia	Barri les Valls	442611	4605892
EV-M-87	Can Valverde	Barri les Valls		Masia	Barri les Valls	442682	4605991
EV-M-88	Ca l'Herrera	Barri les Valls		Masia	Barri les Valls	442687	4606065
EV-M-89	Ca l'Alfonso Pastor	Barri les Valls		Masia	Barri les Valls	442659	4606222
EV-M-90	Can Jurado	Barri les Valls		Masia	Barri les Valls	442667	4605300
EV-M-91	Ventura-Frigo	Barri les Valls		Masia	Barri les Valls	443339	4605294
EV-M-92	Can Gener	Barri les Valls		Masia	Barri les Valls	443384	4605517
EV-M-93	Can Vilardebó	Barri les Valls		Masia	Barri les Valls	443814	4605193
EV-M-94	Granja Estapé	Barri les Valls		Masia	Barri les Valls	443578	4605626
EV-M-95	Finca les Quaranta	Barri les Valls		Masia	Barri les Valls	443556	4605781
EV-M-96	Can Gabriel	Barri les Valls		Masia	Barri les Valls	443550	4605953
EV-M-97	Can Quintaneta	Barri les Valls		Masia	Barri les Valls	443537	4606022
EV-M-98	Granja Castellà	Barri les Valls		Masia	Barri les Valls	443499	4606235
EV-M-99	Can Colomé	Barri les Valls		Masia	Barri les Valls	443339	4606297

CODI	NOM	ADREÇA	MITJÀ D'AVÍS	ÚS	SECTOR	Coordenades (UTM31N ETRS89)	
						X	Y
EV-M-100	Casa Blanca	Barri les Valls		Masia	Barri les Valls	443131	4606324
EV-M-101	Los Pinos	Barri les Valls		Masia	Barri les Valls	443067	4606329
EV-M-102	Can Truñó	Barri les Valls		Masia	Barri les Valls	443008	4606333
EV-M-103	Les Oliveres	Barri les Valls		Masia	Barri les Valls	442934	4606064
EV-M-104	Can Barló	Barri les Valls		Masia	Barri les Valls	443214	4606055
EV-M-105	Granja Hom	Barri les Valls		Masia	Barri les Valls	442700	4606566
EV-M-106	Can Sensal	Barri les Valls		Masia	Barri les Valls	443683	4606027
EV-M-107	Can Cuana	Barri les Valls		Masia	Barri les Valls	443576	4604832
EV-M-108	Can Marigó - La Casa Nova	Barri les Valls		Masia	Barri les Valls	442805	4603602
EV-M-109	Can Planes	C-1415-C		Masia	C-1415-C	443786	4605079
EV-M-110	Mas Foguer	C-1415-C		Masia	C-1415-C	444900	4604826
EV-M-111	Can Pep Ros	C-1415-C		Masia	C-1415-C	445451	4604653
EV-M-112	Granja Perales - Alcacer	C-1415-C		Masia	C-1415-C	445538	4604541
EV-M-113	Can Paulino	C-1415-C		Masia	C-1415-C	445679	4604609
EV-M-114	Can Joan Capella	C-1415-C		Masia	C-1415-C	445772	4604491
EV-M-115	Can Capella	C-1415-C		Masia	C-1415-C	446058	4604392
EV-M-116	Can Company de Baix	C-1415-C		Masia	C-1415-C	445765	4603918
EV-M-117	Can Company de Dalt	C-1415-C		Masia	C-1415-C	445803	4603826
EV-M-118	Can Xavi - Cal Pagador	C-1415-C		Masia	C-1415-C	445854	4603337
EV-M-119	Mas del Carme	C-1415-C		Masia	C-1415-C	446072	4603295
EV-M-120	Can Sant Joan	C-1415-C		Masia	C-1415-C	446106	4603238
EV-M-121	Can Doladé	C-1415-C		Masia	C-1415-C	446148	4603013
EV-M-122	Can Barangó	C-1415-C		Masia	C-1415-C	446023	4603045
EV-M-123	Can Valls	C-1415-C		Masia	C-1415-C	446459	4603313
EV-M-124	Can Parpers	C-1415-C		Masia	C-1415-C	446496	4603297
EV-M-125	El Jabalí de Oro	C-1415-C		Masia	C-1415-C	446990	4603575
EV-M-126	Can Montcau 1	C-1415-C		Masia	C-1415-C	447113	4604070

CODI	NOM	ADREÇA	MITJÀ D'AVÍS	ÚS	SECTOR	Coordenades (UTM31N ETRS89)	
						X	Y
EV-M-127	Can Montcau 2	C-1415-C		Masia	C-1415-C	447092	4603804
EV-M-128	Can Jorn	Can Jorn		Masia	Can Jorn	443508	4607937
EV-M-129	La Casa Alta	Can Jorn		Masia	Can Jorn	443621	4607742
EV-M-130	Can Carmona	Can Jorn		Masia	Can Jorn	443497	4607512
EV-M-131	Can Segú	Can Jorn		Masia	Can Jorn	443674	4607526
EV-M-132	Mas Soler	Carrertera Orrius		Masia	Carrertera Orrius	444007	4603108
EV-M-133	Mas Verdaguer	Carrertera Orrius		Masia	Carrertera Orrius	444172	4603050
EV-M-134	Ca n'Argent	Carrertera Orrius		Masia	Carrertera Orrius	444846	4602430
EV-M-135	Can Santpere	Carrertera Orrius		Masia	Carrertera Orrius	444521	4603073
EV-M-136	Can Vidalet	Carrertera Orrius		Masia	Carrertera Orrius	444883	4602724
EV-M-137	Can Sagal	Carrertera Orrius		Masia	Carrertera Orrius	444892	4602039
EV-M-138	El Pla	Carretera Valdoriolf		Masia	Carretera Valdoriolf	441672	4605123
EV-M-139	Can Llobet	Carretera Valdoriolf		Masia	Carretera Valdoriolf	441527	4604996
EV-M-140	Can Civit	Carretera Valdoriolf		Masia	Carretera Valdoriolf	441467	4604764
EV-M-141	Can Metxes	Carretera Valdoriolf		Masia	Carretera Valdoriolf	441742	4604795
EV-M-142	Can Julià	Carretera Valdoriolf		Masia	Carretera Valdoriolf	441886	4604892
EV-M-143	Rocablanca	Carretera Valdoriolf		Masia	Carretera Valdoriolf	441352	4604767
EV-M-144	Can Patau - Can Prat Nou	Carretera Valdoriolf		Masia	Carretera Valdoriolf	441794	4603892
EV-M-145	Can Jané	Carretera Valdoriolf		Masia	Carretera Valdoriolf	441498	4603647
EV-M-146	Can Parera 1 i 2	Carretera Valdoriolf		Masia	Carretera Valdoriolf	441449	4603197
EV-M-147	Subirana	La Torreta		Masia	La Torreta	442124	4605505
EV-M-148	Casa Llobet	La Torreta		Masia	La Torreta	441916	4605586

CODI	NOM	ADREÇA	MITJÀ D'AVÍS	ÚS	SECTOR	Coordenades (UTM31N ETRS89)	
						X	Y
EV-M-149	Can Grau	La Torreta		Masia	La Torreta	441549	4605522
EV-M-150	Can Manelic Pascual	Sant Carles		Masia	Sant Carles	446406	4606620
EV-M-151	Can Rubió	Sant Carles		Masia	Sant Carles	446523	4605973
EV-M-152	Can Recordà	Sant Carles		Masia	Sant Carles	447416	4606228
EV-M-153	Can Laredo	Sant Carles		Masia	Sant Carles	447390	4606400
EV-M-154	Can Poc	Sant Carles		Masia	Sant Carles	447432	4605595
EV-M-155	Can Mates	Sant Carles		Masia	Sant Carles	447186	4605016
EV-M-156	Can Forn	Sant Carles		Masia	Sant Carles	447446	4604132

EMERGÈNCIES PER RISC SÍSMIC:

VULNERABILITAT MUNICIPAL

CODI	NOM	ADREÇA	MITJÀ D'AVÍS	ÚS	SECTOR	Coordenades (UTM31N ETRS89)	
						X	Y
EV-AJ-1	Ajuntament de la Roca del Vallès	C/ Catalunya, 18-24		Administratiu	Nucli de la Roca del Vallès	443773	4604196
EV-CU-2	Biblioteca municipal la Roca del Vallès	C/ Lope de Vega, 10		Biblioteca	Nucli de la Roca del Vallès	443771	4603684
EV-RES-3	Casal d'avis de la Roca	C/ Anselm Clavé, 44		Centre de dia	Nucli de la Roca del Vallès	443847	4604247
EV-SAN-4	CAP Vicenç Papaceit	Plaça de l'Era, s/n		CAP	Nucli de la Roca del Vallès	443747	4604010
EV-ESP-5	Centre Esportiu Municipal (CEM)	C/ Hermenegild Carrera, s/n		Esportiu	Nucli de la Roca del Vallès	443631	4603995
EV-EDU-6	Escola Bressol Municipal Les Orenetes	C/ del Bosc, 32		Escola bressol	Nucli de la Roca del Vallès	443974	4603894
EV-EDU-7	Escola Mogent	Plaça Marta Mata, s/n		Escola	Nucli de la Roca del Vallès	443724	4604458

CODI	NOM	ADREÇA	MITJÀ D'AVÍS	ÚS	SECTOR	Coordenades (UTM31N ETRS89)	
						X	Y
EV-EDU-8	Escola Pilar Mestres - Jaume Torrents	C/ Goya, 7		Escola	Nucli de la Roca del Vallès	444001	4603851
EV-EDU-9	IES La Roca	Plaça de Sant Jordi, s/n		Institut	Nucli de la Roca del Vallès	443700	4604262
EV-REL-10	Parròquia de Sant Sadurní de la Roca	C/ de l'Esglesia, 2		Centre de Culte	Nucli de la Roca del Vallès	443829	4604498
EV-ESP-11	Pavelló Vell	C/ de l'Església, s/n		Esportiu	Nucli de la Roca del Vallès	443850	4604542
EV-IND-14	Polígon Industrial la Roca	-		Polígon Industrial	Nucli de la Roca del Vallès	443500	4604246
EV-ESP-20	Camp de futbol municipal de la Torreta	C/ Granada, s/n		Esportiu	Nucli de la Torreta	441896	4606306
EV-RES-21	Casal d'avis de la Torreta	C/ Ramón y Cajal		Centre de dia	Nucli de la Torreta	441644	4605963
EV-CU-22	Centre Cultural la Torreta	C/ Ramón y Cajal		Centre cívic	Nucli de la Torreta	441644	4605967
EV-SAN-23	CAP de Salut la Torreta	C/ Josep Torelló, s/n		CAP	Nucli de la Torreta	441691	4606082
EV-EDU-24	Escola Bressol Municipal la Torreta	C/ Illes Canàries, s/n		Escola bressol	Nucli de la Torreta	441575	4605808
EV-EDU-25	Escola La Torreta	C/ Josep Torelló, 6		Escola	Nucli de la Torreta	441607	4606051
EV-REL-26	Parròquia de Santa Maria del Jaire	Passeig Santa Maria del Jaire, s/n		Centre de Culte	Nucli de la Torreta	441721	4606052
EV-CU-30	Casal de Gent Gran de Santa Agnès	C/ Jaume Cullàs, s/n		Centre de dia	Nucli de Santa Agnès de Malanyanes	446010	4606041
EV-CU-31	Casal de Joves de Agnès	C/ Jaume Cullàs, s/n		Centre de dia	Nucli de Santa Agnès de Malanyanes	446040	4606070

CODI	NOM	ADREÇA	MITJÀ D'AVÍS	ÚS	SECTOR	Coordenades (UTM31N ETRS89)	
						X	Y
EV-CU-32	Centre Cívic de Santa Agnès	C/ Jaume Cullàs, s/n		Centre cívic	Nucli de Santa Agnès de Malanyanes	445820	4605850
EV-SAN-33	CAP Santa Agnès de la Malanyanes	C/ Migjorn		CAP	Nucli de Santa Agnès de Malanyanes	445585	4605234
EV-EDU-34	Escola Santa Agnès	C/ Pau Casals - C/ Llevant		Escola	Nucli de Santa Agnès de Malanyanes	445628	4605221
EV-REL-35	Parròquia de Santa Agnès de Malanyanes	Plaça de l'Esglesia, s/n		Centre de Culte	Nucli de Santa Agnès de Malanyanes	446204	4606122
EV-ESP-36	Piscines municipals s'estiu de Santa Agnès	C/ Cireres, 6		Piscina a l'aire lliure	Nucli de Santa Agnès de Malanyanes	445902	4605552
EV-IND-38	Polígon Industrial la Torreta	-		Polígon Industrial	Oest del terme municipal	441915	4605186
EV-ES-39	Centre Penitenciari Quatre Camins	Carretera de Masnou a Granollers		Equipament singular	Sud del terme municipal	441179	4603220
EV-SER-41	La Roca Village	Accés a la Roca Village		Centre comercial	Centre del terme municipal	445328	4606759
EV-IND-43	Polígon Industrial Can Font Perera	-		Polígon Industrial	Nord del terme municipal	446385	4606846
EV-IND-44	EDAR La Roca	C/ Narcis de Monturiol, 24		Depuradora	Nord del terme municipal	446680	4607241
EV-IND-45	Estació de Tractament del Ter	Carretera de les Aigues		Depuradora	Nord del terme municipal	446700	4607641
EV-IND-46	Polígon Industrial Can Jorn	C-251		Polígon Industrial	Nord del terme municipal	443849	4608553

CODI	NOM	ADREÇA	MITJÀ D'AVÍS	ÚS	SECTOR	Coordenades (UTM31N ETRS89)	
						X	Y
EV-M-48	Granja Isidre Mal	Bell-lloc		Masia	Bell-lloc	444561	4605650
EV-M-49	Granja Espuga	Bell-lloc		Masia	Bell-lloc	444348	4605580
EV-M-50	Granja el Sot	Bell-lloc		Masia	Bell-lloc	444464	4605770
EV-M-51	Can Sandra	Bell-lloc		Masia	Bell-lloc	444381	4606016
EV-M-52	Can Giribert	Bell-lloc		Masia	Bell-lloc	444516	4606167
EV-M-53	Can Meia	Bell-lloc		Masia	Bell-lloc	444826	4606039
EV-M-54	Can Font	Bell-lloc		Masia	Bell-lloc	444862	4606569
EV-M-55	Can Messeguer	Bell-lloc		Masia	Bell-lloc	445673	4606821
EV-M-56	Can Mainou	Bell-lloc		Masia	Bell-lloc	445186	4607037
EV-M-57	Ca l'Artigueta	Bell-lloc		Masia	Bell-lloc	445106	4606769
EV-M-58	Can Saladrigues	Bell-lloc		Masia	Bell-lloc	445095	4606935
EV-M-59	Can Vidal	Bell-lloc		Masia	Bell-lloc	444543	4607174
EV-M-60	Ca n'Oriac	Bell-lloc		Masia	Bell-lloc	444495	4607633
EV-M-61	Casa Alberto Puig	Bell-lloc		Masia	Bell-lloc	445033	4608105
EV-M-62	Casa Martínez de la Rosa	Bell-lloc		Masia	Bell-lloc	445158	4608130
EV-M-63	Can Campmajor	Bell-lloc		Masia	Bell-lloc	444214	4608880
EV-M-64	Can Anton - Casa Atenes	Bell-lloc		Masia	Bell-lloc	443966	4608466
EV-M-65	Torre d'Agustí	Gausachs		Masia	Gausachs	445023	4605102
EV-M-66	Granja Ramón	Gausachs		Masia	Gausachs	445267	4604982
EV-M-67	Can Joan Claus	Gausachs		Masia	Gausachs	445352	4604924
EV-M-68	Can Pep	Gausachs		Masia	Gausachs	445798	4604802
EV-M-69	Can Rafel del Forn	Gausachs		Masia	Gausachs	445800	4604772
EV-M-70	Can Ros	Gausachs		Masia	Gausachs	445900	4604715
EV-M-71	Can Cuneta	Gausachs		Masia	Gausachs	445937	4604459
EV-M-72	Can Salvi Xic	Gausachs		Masia	Gausachs	445905	4604645
EV-M-73	Can Pere Ros	Gausachs		Masia	Gausachs	446013	4604536
EV-M-74	Cal Pastor	Gausachs		Masia	Gausachs	446104	4604621
EV-M-75	Can Jep	Gausachs		Masia	Gausachs	446121	4604751

CODI	NOM	ADREÇA	MITJÀ D'AVÍS	ÚS	SECTOR	Coordenades (UTM31N ETRS89)	
						X	Y
EV-M-76	Cal Toio	Gausachs		Masia	Gausachs	446212	4604447
EV-M-77	El Turó	Gausachs		Masia	Gausachs	446416	4604584
EV-M-78	Can Lledó	Barri de l'Ermita		Masia	Barri de l'Ermita	446152	4605145
EV-M-79	Can Gibert	Barri de l'Ermita		Masia	Barri de l'Ermita	446447	4605554
EV-M-80	Can Bloch	Barri de l'Ermita		Masia	Barri de l'Ermita	446424	4605614
EV-M-81	Ca l'Esquerrà	Barri de l'Ermita		Masia	Barri de l'Ermita	446471	4605249
EV-M-82	Ca n'Amat	Barri de l'Ermita		Masia	Barri de l'Ermita	446227	4604932
EV-M-83	Ca l'Alzina	Barri de l'Ermita		Masia	Barri de l'Ermita	446359	4604853
EV-M-84	La Vinya	Barri les Valls		Masia	Barri les Valls	442341	4605796
EV-M-85	Can Ferpa	Barri les Valls		Masia	Barri les Valls	442452	4605944
EV-M-86	Ca l'Inventor	Barri les Valls		Masia	Barri les Valls	442611	4605892
EV-M-87	Can Valverde	Barri les Valls		Masia	Barri les Valls	442682	4605991
EV-M-88	Ca l'Herrera	Barri les Valls		Masia	Barri les Valls	442687	4606065
EV-M-89	Ca l'Alfonso Pastor	Barri les Valls		Masia	Barri les Valls	442659	4606222
EV-M-90	Can Jurado	Barri les Valls		Masia	Barri les Valls	442667	4605300
EV-M-91	Ventura-Frigo	Barri les Valls		Masia	Barri les Valls	443339	4605294
EV-M-92	Can Gener	Barri les Valls		Masia	Barri les Valls	443384	4605517
EV-M-93	Can Vilardebó	Barri les Valls		Masia	Barri les Valls	443814	4605193
EV-M-94	Granja Estapé	Barri les Valls		Masia	Barri les Valls	443578	4605626
EV-M-95	Finca les Quaranta	Barri les Valls		Masia	Barri les Valls	443556	4605781
EV-M-96	Can Gabriel	Barri les Valls		Masia	Barri les Valls	443550	4605953
EV-M-97	Can Quintaneta	Barri les Valls		Masia	Barri les Valls	443537	4606022
EV-M-98	Granja Castellà	Barri les Valls		Masia	Barri les Valls	443499	4606235
EV-M-99	Can Colomé	Barri les Valls		Masia	Barri les Valls	443339	4606297
EV-M-100	Casa Blanca	Barri les Valls		Masia	Barri les Valls	443131	4606324
EV-M-101	Los Pinos	Barri les Valls		Masia	Barri les Valls	443067	4606329
EV-M-102	Can Truñó	Barri les Valls		Masia	Barri les Valls	443008	4606333

CODI	NOM	ADREÇA	MITJÀ D'AVÍS	ÚS	SECTOR	Coordenades (UTM31N ETRS89)	
						X	Y
EV-M-103	Les Oliveres	Barri les Valls		Masia	Barri les Valls	442934	4606064
EV-M-104	Can Barló	Barri les Valls		Masia	Barri les Valls	443214	4606055
EV-M-105	Granja Hom	Barri les Valls		Masia	Barri les Valls	442700	4606566
EV-M-106	Can Sensal	Barri les Valls		Masia	Barri les Valls	443683	4606027
EV-M-107	Can Cuana	Barri les Valls		Masia	Barri les Valls	443576	4604832
EV-M-108	Can Marigó - La Casa Nova	Barri les Valls		Masia	Barri les Valls	442805	4603602
EV-M-109	Can Planes	C-1415-C		Masia	C-1415-C	443786	4605079
EV-M-110	Mas Foguer	C-1415-C		Masia	C-1415-C	444900	4604826
EV-M-111	Can Pep Ros	C-1415-C		Masia	C-1415-C	445451	4604653
EV-M-112	Granja Perales - Alcacer	C-1415-C		Masia	C-1415-C	445538	4604541
EV-M-113	Can Paulino	C-1415-C		Masia	C-1415-C	445679	4604609
EV-M-114	Can Joan Capella	C-1415-C		Masia	C-1415-C	445772	4604491
EV-M-115	Can Capella	C-1415-C		Masia	C-1415-C	446058	4604392
EV-M-116	Can Company de Baix	C-1415-C		Masia	C-1415-C	445765	4603918
EV-M-117	Can Company de Dalt	C-1415-C		Masia	C-1415-C	445803	4603826
EV-M-118	Can Xavi - Cal Pagador	C-1415-C		Masia	C-1415-C	445854	4603337
EV-M-119	Mas del Carme	C-1415-C		Masia	C-1415-C	446072	4603295
EV-M-120	Can Sant Joan	C-1415-C		Masia	C-1415-C	446106	4603238
EV-M-121	Can Doladé	C-1415-C		Masia	C-1415-C	446148	4603013
EV-M-122	Can Barangó	C-1415-C		Masia	C-1415-C	446023	4603045
EV-M-123	Can Valls	C-1415-C		Masia	C-1415-C	446459	4603313
EV-M-124	Can Parpers	C-1415-C		Masia	C-1415-C	446496	4603297
EV-M-125	El Jabalí de Oro	C-1415-C		Masia	C-1415-C	446990	4603575
EV-M-126	Can Montcau 1	C-1415-C		Masia	C-1415-C	447113	4604070
EV-M-127	Can Montcau 2	C-1415-C		Masia	C-1415-C	447092	4603804
EV-M-128	Can Jorn	Can Jorn		Masia	Can Jorn	443508	4607937
EV-M-129	La Casa Alta	Can Jorn		Masia	Can Jorn	443621	4607742
EV-M-130	Can Carmona	Can Jorn		Masia	Can Jorn	443497	4607512

CODI	NOM	ADREÇA	MITJÀ D'AVÍS	ÚS	SECTOR	Coordenades (UTM31N ETRS89)	
						X	Y
EV-M-131	Can Segú	Can Jorn		Masia	Can Jorn	443674	4607526
EV-M-132	Mas Soler	Carrertera Orrius		Masia	Carrertera Orrius	444007	4603108
EV-M-133	Mas Verdaguer	Carrertera Orrius		Masia	Carrertera Orrius	444172	4603050
EV-M-134	Ca n'Argent	Carrertera Orrius		Masia	Carrertera Orrius	444846	4602430
EV-M-135	Can Santpere	Carrertera Orrius		Masia	Carrertera Orrius	444521	4603073
EV-M-136	Can Vidalet	Carrertera Orrius		Masia	Carrertera Orrius	444883	4602724
EV-M-137	Can Sagal	Carrertera Orrius		Masia	Carrertera Orrius	444892	4602039
EV-M-138	El Pla	Carretera Valdoriolf		Masia	Carretera Valdoriolf	441672	4605123
EV-M-139	Can Llobet	Carretera Valdoriolf		Masia	Carretera Valdoriolf	441527	4604996
EV-M-140	Can Civit	Carretera Valdoriolf		Masia	Carretera Valdoriolf	441467	4604764
EV-M-141	Can Metxes	Carretera Valdoriolf		Masia	Carretera Valdoriolf	441742	4604795
EV-M-142	Can Julià	Carretera Valdoriolf		Masia	Carretera Valdoriolf	441886	4604892
EV-M-143	Rocablanca	Carretera Valdoriolf		Masia	Carretera Valdoriolf	441352	4604767
EV-M-144	Can Patau - Can Prat Nou	Carretera Valdoriolf		Masia	Carretera Valdoriolf	441794	4603892
EV-M-145	Can Jané	Carretera Valdoriolf		Masia	Carretera Valdoriolf	441498	4603647
EV-M-146	Can Parera 1 i 2	Carretera Valdoriolf		Masia	Carretera Valdoriolf	441449	4603197
EV-M-147	Subirana	La Torreta		Masia	La Torreta	442124	4605505
EV-M-148	Casa Llobet	La Torreta		Masia	La Torreta	441916	4605586
EV-M-149	Can Grau	La Torreta		Masia	La Torreta	441549	4605522
EV-M-150	Can Manelic Pascual	Sant Carles		Masia	Sant Carles	446406	4606620
EV-M-151	Can Rubió	Sant Carles		Masia	Sant Carles	446523	4605973

CODI	NOM	ADREÇA	MITJÀ D'AVÍS	ÚS	SECTOR	Coordenades (UTM31N ETRS89)	
						X	Y
EV-M-152	Can Recordà	Sant Carles		Masia	Sant Carles	447416	4606228
EV-M-153	Can Laredo	Sant Carles		Masia	Sant Carles	447390	4606400
EV-M-154	Can Poc	Sant Carles		Masia	Sant Carles	447432	4605595
EV-M-155	Can Mates	Sant Carles		Masia	Sant Carles	447186	4605016
EV-M-156	Can Forn	Sant Carles		Masia	Sant Carles	447446	4604132

EMERGÈNCIES PER RISC RADIOLÒGIC:

VULNERABILITAT MUNICIPAL

CODI	NOM	ADREÇA	MITJÀ D'AVÍS	ÚS	SECTOR	Coordenades (UTM31N ETRS89)	
						X	Y
EV-ES-39	Centre Penitenciari Quatre Camins	Carretera de Masnou a Granollers		Equipament singular	Sud del terme municipal	441179	4603220
EV-M-66	Granja Ramón	Gausachs		Masia	Gausachs	445267	4604982
EV-M-67	Can Joan Claus	Gausachs		Masia	Gausachs	445352	4604924
EV-M-68	Can Pep	Gausachs		Masia	Gausachs	445798	4604802
EV-M-69	Can Rafel del Forn	Gausachs		Masia	Gausachs	445800	4604772
EV-M-111	Can Pep Ros	C-1415-C		Masia	C-1415-C	445451	4604653
EV-M-112	Granja Perales - Alcacer	C-1415-C		Masia	C-1415-C	445538	4604541
EV-M-113	Can Paulino	C-1415-C		Masia	C-1415-C	445679	4604609

EMERGÈNCIES PER RISC DE VENTADES:

VULNERABILITAT MUNICIPAL

CODI	NOM	ADREÇA	MITJÀ D'AVÍS	ÚS	SECTOR	Coordenades (UTM31N ETRS89)	
						X	Y
EV-ESP-5	Centre Esportiu Municipal (CEM)	C/ Hermenegild Carrera, s/n		Esportiu	Nucli de la Roca del Vallès	443631	4603995

CODI	NOM	ADREÇA	MITJÀ D'AVÍS	ÚS	SECTOR	Coordenades (UTM31N ETRS89)	
						X	Y
EV-ESP-12	Pistes municipals de petanca del carrer Indústria	C/ del Tenor Viñas, s/n		Esportiu altre	Nucli de la Roca del Vallès	443522	4603935
EV-ESP-13	Pistes municipals al costat del riu Mogent	C-1451c		Esportiu altre	Nucli de la Roca del Vallès	443509	4604513
EV-IND-15	Deixalleria Municipal La Roca del Vallès	C/ Sector Can Borrel		Deixalleria	Nucli de la Roca del Vallès	443297	4604418
EV-ZE-16	Parc infantil del Caprabo	C/ Roquerols		Parc	Nucli de la Roca del Vallès	443469	4604441
EV-ZE-17	Parc del Mogent	Plaça Marta Mata, s/n		Parc	Nucli de la Roca del Vallès	443778	4604450
EV-ZE-18	Parc infantil carrer industria	C/ Industria, s/n		Parc	Nucli de la Roca del Vallès	443640	4604085
EV-ZE-19	Passeig Fluvial de la Roca	C-1451c		Parc	Nucli de la Roca del Vallès	443638	4604637
EV-ESP-20	Camp de futbol municipal de la Torreta	C/ Granada, s/n		Esportiu	Nucli de la Torreta	441896	4606306
EV-ESP-27	Pistes municipals de petanca la Torreta	C/ Josep Torrelló, 8		Esportiu altre	Nucli de la Torreta	441814	4606266
EV-ZE-28	Parc Plaça Valldoriolf	Plaça Valldoriolf		Parc	Nucli de la Torreta	441615	4605798
EV-ESP-29	Camp de futbol municipal de Santa Agnès	C/ Cireres, 6		Esportiu	Nucli de Santa Agnès de Malanyanes	445926	4605656
EV-ESP-36	Piscines municipals s'estiu de Santa Agnès	C/ Cireres, 6		Piscina a l'aire lliure	Nucli de Santa Agnès de Malanyanes	445902	4605552
EV-ES-40	Aquapark Caní	Carretera Vallderiolf, km.2		Equipament singular	Sud del terme municipal	441848	4603312

CODI	NOM	ADREÇA	MITJÀ D'AVÍS	ÚS	SECTOR	Coordenades (UTM31N ETRS89)	
						X	Y
EV-TR-42	Heliport la Roca Village	Accés a la Roca Village		Heliport	Centre del terme municipal	445121	4606341
EV-IND-44	EDAR La Roca	C/ Narcis de Monturiol, 24		Depuradora	Nord del terme municipal	446680	4607241
EV-IND-45	Estació de Tractament del Ter	Carretera de les Aigües		Depuradora	Nord del terme municipal	446700	4607641
EV-ESP-47	Golf La Roca	BV-5105, PQ. 4,5		Esportiu altre	Nord del terme municipal	446017	4608809

EMERGÈNCIES PER PANDÈMIES:

VULNERABILITAT MUNICIPAL

CODI	NOM	ADREÇA	MITJÀ D'AVÍS	ÚS	SECTOR	Coordenades (UTM31N ETRS89)	
						X	Y
EV-AJ-1	Ajuntament de la Roca del Vallès	C/ Catalunya, 18-24		Administratiu	Nucli de la Roca del Vallès	443773	4604196
EV-CU-2	Biblioteca municipal la Roca del Vallès	C/ Lope de Vega, 10		Biblioteca	Nucli de la Roca del Vallès	443771	4603684
EV-RES-3	Casal d'avis de la Roca	C/ Anselm Clavé, 44		Centre de dia	Nucli de la Roca del Vallès	443847	4604247
EV-SAN-4	CAP Vicenç Papaceit	Plaça de l'Era, s/n		CAP	Nucli de la Roca del Vallès	443747	4604010
EV-ESP-5	Centre Esportiu Municipal (CEM)	C/ Hermenegild Carrera, s/n		Esportiu	Nucli de la Roca del Vallès	443631	4603995
EV-EDU-6	Escola Bressol Municipal Les Orenetes	C/ del Bosc, 32		Escola bressol	Nucli de la Roca del Vallès	443974	4603894
EV-EDU-7	Escola Mogent	Plaça Marta Mata, s/n		Escola	Nucli de la Roca del Vallès	443724	4604458

CODI	NOM	ADREÇA	MITJÀ D'AVÍS	ÚS	SECTOR	Coordenades (UTM31N ETRS89)	
						X	Y
EV-EDU-8	Escola Pilar Mestres - Jaume Torrents	C/ Goya, 7		Escola	Nucli de la Roca del Vallès	444001	4603851
EV-EDU-9	IES La Roca	Plaça de Sant Jordi, s/n		Institut	Nucli de la Roca del Vallès	443700	4604262
EV-REL-10	Parròquia de Sant Sadurní de la Roca	C/ de l'Esglesia, 2		Centre de Culte	Nucli de la Roca del Vallès	443829	4604498
EV-ESP-11	Pavelló Vell	C/ de l'Església, s/n		Esportiu	Nucli de la Roca del Vallès	443850	4604542
EV-ESP-12	Pistes municipals de petanca del carrer Indústria	C/ del Tenor Viñas, s/n		Esportiu altre	Nucli de la Roca del Vallès	443522	4603935
EV-ESP-13	Pistes municipals al costat del riu Mogent	C-1451c		Esportiu altre	Nucli de la Roca del Vallès	443509	4604513
EV-ZE-16	Parc infantil del Caprabo	C/ Roquerols		Parc	Nucli de la Roca del Vallès	443469	4604441
EV-ZE-17	Parc del Mogent	Plaça Marta Mata, s/n		Parc	Nucli de la Roca del Vallès	443778	4604450
EV-ZE-18	Parc infantil carrer industria	C/ Industria, s/n		Parc	Nucli de la Roca del Vallès	443640	4604085
EV-ZE-19	Passeig Fluvial de la Roca	C-1451c		Parc	Nucli de la Roca del Vallès	443638	4604637
EV-ESP-20	Camp de futbol municipal de la Torreta	C/ Granada, s/n		Esportiu	Nucli de la Torreta	441896	4606306
EV-RES-21	Casal d'avis de la Torreta	C/ Ramón y Cajal		Centre de dia	Nucli de la Torreta	441644	4605963
EV-CU-22	Centre Cultural la Torreta	C/ Ramón y Cajal		Centre cívic	Nucli de la Torreta	441644	4605967
EV-SAN-23	CAP de Salut la Torreta	C/ Josep Torelló, s/n		CAP	Nucli de la Torreta	441691	4606082

CODI	NOM	ADREÇA	MITJÀ D'AVÍS	ÚS	SECTOR	Coordenades (UTM31N ETRS89)	
						X	Y
EV-EDU-24	Escola Bressol Municipal la Torreta	C/ Illes Canàries, s/n		Escola bressol	Nucli de la Torreta	441575	4605808
EV-EDU-25	Escola La Torreta	C/ Josep Torelló, 6		Escola	Nucli de la Torreta	441607	4606051
EV-REL-26	Parròquia de Santa Maria del Jaire	Passeig Santa Maria del Jaire, s/n		Centre de Culte	Nucli de la Torreta	441721	4606052
EV-ZE-28	Parc Plaça Valldoriolf	Plaça Valldoriolf		Parc	Nucli de la Torreta	441615	4605798
EV-ESP-29	Camp de futbol municipal de Santa Agnès	C/ Cireres, 6		Esportiu	Nucli de Santa Agnès de Malanyanes	445926	4605656
EV-CU-30	Casal de Gent Gran de Santa Agnès	C/ Jaume Cullàs, s/n		Centre de dia	Nucli de Santa Agnès de Malanyanes	446010	4606041
EV-CU-31	Casal de Joves de Agnès	C/ Jaume Cullàs, s/n		Centre de dia	Nucli de Santa Agnès de Malanyanes	446040	4606070
EV-CU-32	Centre Cívic de Santa Agnès	C/ Jaume Cullàs, s/n		Centre cívic	Nucli de Santa Agnès de Malanyanes	445820	4605850
EV-SAN-33	CAP Santa Agnès de la Malanyanes	C/ Migjorn		CAP	Nucli de Santa Agnès de Malanyanes	445585	4605234
EV-EDU-34	Escola Santa Agnès	C/ Pau Casals - C/ Llevant		Escola	Nucli de Santa Agnès de Malanyanes	445628	4605221
EV-REL-35	Parròquia de Santa Agnès de Malanyanes	Plaça de l'Esglesia, s/n		Centre de Culte	Nucli de Santa Agnès de Malanyanes	446204	4606122
EV-ESP-36	Piscines municipals s'estiu de Santa Agnès	C/ Cireres, 6		Piscina a l'aire lliure	Nucli de Santa Agnès de Malanyanes	445902	4605552

CODI	NOM	ADREÇA	MITJÀ D'AVÍS	ÚS	SECTOR	Coordenades (UTM31N ETRS89)	
						X	Y
EV-ZE-37	Parc infantil carrer de l'Erimita	C/ de l'Ermita		Parc	Nucli de Santa Agnès de Malanyanes	445933	4605449
EV-ES-40	Aquapark Caní	Carretera Vallderiolf, km.2		Equipament singular	Sud del terme municipal	441848	4603312
EV-SER-41	La Roca Village	Accés a la Roca Village		Centre comercial	Centre del terme municipal	445328	4606759
EV-ESP-47	Golf La Roca	BV-5105, PQ. 4,5		Esportiu altre	Nord del terme municipal	446017	4608809

3.2.2. TOTS ELS ELEMENTS VULNERABLES

CODI	NOM	ADREÇA	MITJÀ D'AVÍS	ÚS	SECTOR	Coordenades (UTM31N ETRS89)	
						X	Y
EV-AJ-1	Ajuntament de la Roca del Vallès	C/ Catalunya, 18-24		Administratiu	Nucli de la Roca del Vallès	443773	4604196
EV-CU-2	Biblioteca municipal la Roca del Vallès	C/ Lope de Vega, 10		Biblioteca	Nucli de la Roca del Vallès	443771	4603684
EV-RES-3	Casal d'avis de la Roca	C/ Anselm Clavé, 44		Centre de dia	Nucli de la Roca del Vallès	443847	4604247
EV-SAN-4	CAP Vicenç Papaceit	Plaça de l'Era, s/n		CAP	Nucli de la Roca del Vallès	443747	4604010
EV-ESP-5	Centre Esportiu Municipal (CEM)	C/ Hermenegild Carrera, s/n		Esportiu	Nucli de la Roca del Vallès	443631	4603995
EV-EDU-6	Escola Bressol Municipal Les Orenetes	C/ del Bosc, 32		Escola bressol	Nucli de la Roca del Vallès	443974	4603894
EV-EDU-7	Escola Mogent	Plaça Marta Mata, s/n		Escola	Nucli de la Roca del Vallès	443724	4604458
EV-EDU-8	Escola Pilar Mestres - Jaume Torrents	C/ Goya, 7		Escola	Nucli de la Roca del Vallès	444001	4603851
EV-EDU-9	IES La Roca	Plaça de Sant Jordi, s/n		Institut	Nucli de la Roca del Vallès	443700	4604262
EV-REL-10	Parròquia de Sant Sadurní de la Roca	C/ de l'Esglesia, 2		Centre de Culte	Nucli de la Roca del Vallès	443829	4604498
EV-ESP-11	Pavelló Vell	C/ de l'Església, s/n		Esportiu	Nucli de la Roca del Vallès	443850	4604542
EV-ESP-12	Pistes municipals de petanca del carrer Indústria	C/ del Tenor Viñas, s/n		Esportiu altre	Nucli de la Roca del Vallès	443522	4603935

CODI	NOM	ADREÇA	MITJÀ D'AVÍS	ÚS	SECTOR	Coordenades (UTM31N ETRS89)	
						X	Y
EV-ESP-13	Pistes municipals al costat del riu Mogent	C-1451c		Esportiu altre	Nucli de la Roca del Vallès	443509	4604513
EV-IND-14	Polígon Industrial la Roca	-		Polígon Industrial	Nucli de la Roca del Vallès	443500	4604246
EV-IND-15	Deixalleria Municipal La Roca del Vallès	C/ Sector Can Borrel		Deixalleria	Nucli de la Roca del Vallès	443297	4604418
EV-ZE-16	Parc infantil del Caprabo	C/ Roquerols		Parc	Nucli de la Roca del Vallès	443469	4604441
EV-ZE-17	Parc del Mogent	Plaça Marta Mata, s/n		Parc	Nucli de la Roca del Vallès	443778	4604450
EV-ZE-18	Parc infantil carrer industria	C/ Industria, s/n		Parc	Nucli de la Roca del Vallès	443640	4604085
EV-ZE-19	Passeig Fluvial de la Roca	C-1451c		Parc	Nucli de la Roca del Vallès	443638	4604637
EV-ESP-20	Camp de futbol municipal de la Torreta	C/ Granada, s/n		Esportiu	Nucli de la Torreta	441896	4606306
EV-RES-21	Casal d'avis de la Torreta	C/ Ramón y Cajal		Centre de dia	Nucli de la Torreta	441644	4605963
EV-CU-22	Centre Cultural la Torreta	C/ Ramón y Cajal		Centre cívic	Nucli de la Torreta	441644	4605967
EV-SAN-23	CAP de Salut la Torreta	C/ Josep Torelló, s/n		CAP	Nucli de la Torreta	441691	4606082
EV-EDU-24	Escola Bressol Municipal la Torreta	C/ Illes Canàries, s/n		Escola bressol	Nucli de la Torreta	441575	4605808
EV-EDU-25	Escola La Torreta	C/ Josep Torelló, 6		Escola	Nucli de la Torreta	441607	4606051
EV-REL-26	Parròquia de Santa Maria del Jaire	Passeig Santa Maria del Jaire, s/n		Centre de Culte	Nucli de la Torreta	441721	4606052

CODI	NOM	ADREÇA	MITJÀ D'AVÍS	ÚS	SECTOR	Coordenades (UTM31N ETRS89)	
						X	Y
EV-ESP-27	Pistes municipals de petanca la Torreta	C/ Josep Torrelló, 8		Esportiu altre	Nucli de la Torreta	441814	4606266
EV-ZE-28	Parc Plaça Valldoriolf	Plaça Valldoriolf		Parc	Nucli de la Torreta	441615	4605798
EV-ESP-29	Camp de futbol municipal de Santa Agnès	C/ Cireres, 6		Esportiu	Nucli de Santa Agnès de Malanyanes	445926	4605656
EV-CU-30	Casal de Gent Gran de Santa Agnès	C/ Jaume Cullàs, s/n		Centre de dia	Nucli de Santa Agnès de Malanyanes	446010	4606041
EV-CU-31	Casal de Joves de Agnès	C/ Jaume Cullàs, s/n		Centre de dia	Nucli de Santa Agnès de Malanyanes	446040	4606070
EV-CU-32	Centre Cívic de Santa Agnès	C/ Jaume Cullàs, s/n		Centre cívic	Nucli de Santa Agnès de Malanyanes	445820	4605850
EV-SAN-33	CAP Santa Agnès de la Malanyanes	C/ Migjorn		CAP	Nucli de Santa Agnès de Malanyanes	445585	4605234
EV-EDU-34	Escola Santa Agnès	C/ Pau Casals - C/ Llevant		Escola	Nucli de Santa Agnès de Malanyanes	445628	4605221
EV-REL-35	Parròquia de Santa Agnès de Malanyanes	Plaça de l'Esglesia, s/n		Centre de Culte	Nucli de Santa Agnès de Malanyanes	446204	4606122
EV-ESP-36	Piscines municipals s'estiu de Santa Agnès	C/ Cireres, 6		Piscina a l'aire lliure	Nucli de Santa Agnès de Malanyanes	445902	4605552
EV-ZE-37	Parc infantil carrer de l'Erimita	C/ de l'Ermita		Parc	Nucli de Santa Agnès de Malanyanes	445933	4605449

CODI	NOM	ADREÇA	MITJÀ D'AVÍS	ÚS	SECTOR	Coordenades (UTM31N ETRS89)	
						X	Y
EV-IND-38	Polígon Industrial la Torreta	-		Polígon Industrial	Oest del terme municipal	441915	4605186
EV-ES-39	Centre Penitenciari Quatre Camins	Carretera de Masnou a Granollers		Equipament singular	Sud del terme municipal	441179	4603220
EV-ES-40	Aquapark Caní	Carretera Vallderiolf, km.2		Equipament singular	Sud del terme municipal	441848	4603312
EV-SER-41	La Roca Village	Accés a la Roca Village		Centre comercial	Centre del terme municipal	445328	4606759
EV-TR-42	Heliport la Roca Village	Accés a la Roca Village		Heliport	Centre del terme municipal	445121	4606341
EV-IND-43	Polígon Industrial Can Font Perera	-		Polígon Industrial	Nord del terme municipal	446385	4606846
EV-IND-44	EDAR La Roca	C/ Narcis de Monturiol, 24		Depuradora	Nord del terme municipal	446680	4607241
EV-IND-45	Estació de Tractament del Ter	Carretera de les Aigues		Depuradora	Nord del terme municipal	446700	4607641
EV-IND-46	Polígon Industrial Can Jorn	C-251		Polígon Industrial	Nord del terme municipal	443849	4608553
EV-ESP-47	Golf La Roca	BV-5105, PQ. 4,5		Esportiu altre	Nord del terme municipal	446017	4608809
EV-M-48	Granja Isidre Mal	Bell-lloc		Masia	Bell-lloc	444561	4605650
EV-M-49	Granja Espuga	Bell-lloc		Masia	Bell-lloc	444348	4605580
EV-M-50	Granja el Sot	Bell-lloc		Masia	Bell-lloc	444464	4605770
EV-M-51	Can Sandra	Bell-lloc		Masia	Bell-lloc	444381	4606016
EV-M-52	Can Giribert	Bell-lloc		Masia	Bell-lloc	444516	4606167
EV-M-53	Can Meia	Bell-lloc		Masia	Bell-lloc	444826	4606039
EV-M-54	Can Font	Bell-lloc		Masia	Bell-lloc	444862	4606569
EV-M-55	Can Messeguer	Bell-lloc		Masia	Bell-lloc	445673	4606821

CODI	NOM	ADREÇA	MITJÀ D'AVÍS	ÚS	SECTOR	Coordenades (UTM31N ETRS89)	
						X	Y
EV-M-56	Can Mainou	Bell-lloc		Masia	Bell-lloc	445235	4606982
EV-M-57	Ca l'Artigueta	Bell-lloc		Masia	Bell-lloc	445235	4606982
EV-M-58	Can Saladrigues	Bell-lloc		Masia	Bell-lloc	445095	4606935
EV-M-59	Can Vidal	Bell-lloc		Masia	Bell-lloc	444543	4607174
EV-M-60	Ca n'Oriac	Bell-lloc		Masia	Bell-lloc	444495	4607633
EV-M-61	Casa Alberto Puig	Bell-lloc		Masia	Bell-lloc	445033	4608105
EV-M-62	Casa Martínez de la Rosa	Bell-lloc		Masia	Bell-lloc	445158	4608130
EV-M-63	Can Campmajor	Bell-lloc		Masia	Bell-lloc	444214	4608880
EV-M-64	Can Anton - Casa Atenes	Bell-lloc		Masia	Bell-lloc	443966	4608466
EV-M-65	Torre d'Agustí	Bell-lloc		Masia	Bell-lloc	445023	4605102
EV-M-66	Granja Ramón	Bell-lloc		Masia	Bell-lloc	445267	4604982
EV-M-67	Can Joan Claus	Gausachs		Masia	Gausachs	445352	4604924
EV-M-68	Can Pep	Gausachs		Masia	Gausachs	445798	4604802
EV-M-69	Can Rafel del Forn	Gausachs		Masia	Gausachs	445800	4604772
EV-M-70	Can Ros	Gausachs		Masia	Gausachs	445900	4604715
EV-M-71	Can Cuneta	Gausachs		Masia	Gausachs	445937	4604459
EV-M-72	Can Salvi Xic	Gausachs		Masia	Gausachs	445905	4604645
EV-M-73	Can Pere Ros	Gausachs		Masia	Gausachs	446013	4604536
EV-M-74	Cal Pastor	Gausachs		Masia	Gausachs	446104	4604621
EV-M-75	Can Jep	Gausachs		Masia	Gausachs	446121	4604751
EV-M-76	Cal Toio	Gausachs		Masia	Gausachs	446212	4604447
EV-M-77	El Turó	Gausachs		Masia	Gausachs	446416	4604584
EV-M-78	Can Lledó	Gausachs		Masia	Gausachs	446152	4605145
EV-M-79	Can Gibert	Gausachs		Masia	Gausachs	446447	4605554
EV-M-80	Can Bloch	Barri de l'Ermita		Masia	Barri de l'Ermita	446424	4605614
EV-M-81	Ca l'Esquerrà	Barri de l'Ermita		Masia	Barri de l'Ermita	446471	4605249

CODI	NOM	ADREÇA	MITJÀ D'AVÍS	ÚS	SECTOR	Coordenades (UTM31N ETRS89)	
						X	Y
EV-M-82	Ca n'Amat	Barri de l'Ermita		Masia	Barri de l'Ermita	446227	4604932
EV-M-83	Ca l'Alzina	Barri de l'Ermita		Masia	Barri de l'Ermita	446359	4604853
EV-M-84	La Vinya	Barri de l'Ermita		Masia	Barri de l'Ermita	442341	4605796
EV-M-85	Can Ferpa	Barri de l'Ermita		Masia	Barri de l'Ermita	442452	4606944
EV-M-86	Ca l'Inventor	Barri les Valls		Masia	Barri les Valls	442611	4605892
EV-M-87	Can Valverde	Barri les Valls		Masia	Barri les Valls	442682	4605991
EV-M-88	Ca l'Herrera	Barri les Valls		Masia	Barri les Valls	442687	4606065
EV-M-89	Ca l'Alfonso Pastor	Barri les Valls		Masia	Barri les Valls	442659	4606222
EV-M-90	Can Jurado	Barri les Valls		Masia	Barri les Valls	442667	4605300
EV-M-91	Ventura-Frigo	Barri les Valls		Masia	Barri les Valls	443339	4605294
EV-M-92	Can Gener	Barri les Valls		Masia	Barri les Valls	443384	4605517
EV-M-93	Can Vilardebó	Barri les Valls		Masia	Barri les Valls	443814	4605193
EV-M-94	Granja Estapé	Barri les Valls		Masia	Barri les Valls	443578	4605626
EV-M-95	Finca les Quaranta	Barri les Valls		Masia	Barri les Valls	443556	4605781
EV-M-96	Can Gabriel	Barri les Valls		Masia	Barri les Valls	443550	4605953
EV-M-97	Can Quintaneta	Barri les Valls		Masia	Barri les Valls	443537	4606022
EV-M-98	Granja Castellà	Barri les Valls		Masia	Barri les Valls	443499	4606235
EV-M-99	Can Colomé	Barri les Valls		Masia	Barri les Valls	443339	4606297
EV-M-100	Casa Blanca	Barri les Valls		Masia	Barri les Valls	443131	4606324

CODI	NOM	ADREÇA	MITJÀ D'AVÍS	ÚS	SECTOR	Coordenades (UTM31N ETRS89)	
						X	Y
EV-M-101	Los Pinos	Barri les Valls		Masia	Barri les Valls	443067	4606329
EV-M-102	Can Truñó	Barri les Valls		Masia	Barri les Valls	443008	4606333
EV-M-103	Les Oliveres	Barri les Valls		Masia	Barri les Valls	442934	4606064
EV-M-104	Can Barló	Barri les Valls		Masia	Barri les Valls	443214	4606055
EV-M-105	Granja Hom	Barri les Valls		Masia	Barri les Valls	442700	4606566
EV-M-106	Can Sensal	Barri les Valls		Masia	Barri les Valls	443683	4606027
EV-M-107	Can Cuana	Barri les Valls		Masia	Barri les Valls	443576	4604832
EV-M-108	Can Marigó - La Casa Nova	Barri les Valls		Masia	Barri les Valls	442805	4603602
EV-M-109	Can Planes	Barri les Valls		Masia	Barri les Valls	443786	4605079
EV-M-110	Mas Foguer	Barri les Valls		Masia	Barri les Valls	444900	4604826
EV-M-111	Can Pep Ros	C-1415-C		Masia	C-1415-C	445451	4604653
EV-M-112	Granja Perales - Alcacer	C-1415-C		Masia	C-1415-C	445538	4604541
EV-M-113	Can Paulino	C-1415-C		Masia	C-1415-C	445679	4604609
EV-M-114	Can Joan Capella	C-1415-C		Masia	C-1415-C	445772	4604491
EV-M-115	Can Capella	C-1415-C		Masia	C-1415-C	446058	4604392
EV-M-116	Can Company de Baix	C-1415-C		Masia	C-1415-C	445765	4603918
EV-M-117	Can Company de Dalt	C-1415-C		Masia	C-1415-C	445803	4603826
EV-M-118	Can Xavi - Cal Pagador	C-1415-C		Masia	C-1415-C	445854	4603337
EV-M-119	Mas del Carme	C-1415-C		Masia	C-1415-C	446072	4603295
EV-M-120	Can Sant Joan	C-1415-C		Masia	C-1415-C	446106	4603238
EV-M-121	Can Doladé	C-1415-C		Masia	C-1415-C	446148	4603013
EV-M-122	Can Barangó	C-1415-C		Masia	C-1415-C	446023	4603045

CODI	NOM	ADREÇA	MITJÀ D'AVÍS	ÚS	SECTOR	Coordenades (UTM31N ETRS89)	
						X	Y
EV-M-123	Can Valls	C-1415-C		Masia	C-1415-C	446459	4603313
EV-M-124	Can Parpers	C-1415-C		Masia	C-1415-C	446496	4603297
EV-M-125	El Jabalí de Oro	C-1415-C		Masia	C-1415-C	446990	4603575
EV-M-126	Can Montcau 1	C-1415-C		Masia	C-1415-C	447113	4604070
EV-M-127	Can Montcau 2	C-1415-C		Masia	C-1415-C	447092	4603804
EV-M-128	Can Jorn	C-1415-C		Masia	C-1415-C	443508	4607937
EV-M-129	La Casa Alta	C-1415-C		Masia	C-1415-C	443621	4607742
EV-M-130	Can Carmona	Can Jorn		Masia	Can Jorn	443497	4607512
EV-M-131	Can Segú	Can Jorn		Masia	Can Jorn	443674	4607526
EV-M-132	Mas Soler	Can Jorn		Masia	Can Jorn	444007	4603108
EV-M-133	Mas Verdaguer	Can Jorn		Masia	Can Jorn	444172	4603050
EV-M-134	Ca n'Argent	Carretera Òrrius		Masia	Carretera Òrrius	444846	4602430
EV-M-135	Can Santpere	Carretera Òrrius		Masia	Carretera Òrrius	444521	4603073
EV-M-136	Can Vidalet	Carretera Òrrius		Masia	Carretera Òrrius	444883	4602724
EV-M-137	Can Sagal	Carretera Òrrius		Masia	Carretera Òrrius	444892	4602039
EV-M-138	El Pla	Carretera Òrrius		Masia	Carretera Òrrius	441672	4605123
EV-M-139	Can Llobet	Carretera Òrrius		Masia	Carretera Òrrius	441527	4604996
EV-M-140	Can Civit	Carretera Valdoriolf		Masia	Carretera Valdoriolf	441467	4604764
EV-M-141	Can Metxes	Carretera Valdoriolf		Masia	Carretera Valdoriolf	441742	4604795
EV-M-142	Can Julià	Carretera Valdoriolf		Masia	Carretera Valdoriolf	441886	4604892
EV-M-143	Rocablanca	Carretera Valdoriolf		Masia	Carretera Valdoriolf	441352	4604767
EV-M-144	Can Patau - Can Prat Nou	Carretera Valdoriolf		Masia	Carretera Valdoriolf	441794	4603892
EV-M-145	Can Jané	Carretera Valdoriolf		Masia	Carretera Valdoriolf	441498	4603647

CODI	NOM	ADREÇA	MITJÀ D'AVÍS	ÚS	SECTOR	Coordenades (UTM31N ETRS89)	
						X	Y
EV-M-146	Can Parera 1 i 2	Carretera Valdoriolf		Masia	Carretera Valdoriolf	441449	4603197
EV-M-147	Subirana	Carretera Valdoriolf		Masia	Carretera Valdoriolf	442124	4605505
EV-M-148	Casa Llobet	Carretera Valdoriolf		Masia	Carretera Valdoriolf	441916	4605586
EV-M-149	Can Grau	La Torreta		Masia	La Torreta	441549	4605522
EV-M-150	Can Manelic Pascual	La Torreta		Masia	La Torreta	446406	4606620
EV-M-151	Can Rubió	La Torreta		Masia	La Torreta	446523	4605973
EV-M-152	Can Recordà	Sant Carles		Masia	Sant Carles	447416	4606228
EV-M-153	Can Laredo	Sant Carles		Masia	Sant Carles	447390	4606400
EV-M-154	Can Poc	Sant Carles		Masia	Sant Carles	447432	4605595
EV-M-155	Can Mates	Sant Carles		Masia	Sant Carles	447186	4605016
EV-M-156	Can Forn	Sant Carles		Masia	Sant Carles	447446	4604132

3.2.3. FITXES D'EDIFICACIONS AÏLLADES I MASIES

3.2.3.1. GRANJA ISIDRE MAL (CAN BADÓ)

<table>
<tr><th colspan="2">Ús de l'edificació i tipus de construcció</th><th colspan="2">Titular</th><th colspan="2">Telèfons de contacte</th></tr>
<tr><td colspan="2">Habitatge</td><td colspan="2"></td><td colspan="2"></td></tr>
<tr><td colspan="2">Descripció de l'accés principal</td><td colspan="4">Pel carrer Església fins al final, prenent el camí asfaltat després del riu a la dreta i continuant-hi tot recte fins al proper camí a l'esquerra (sota el pont de la sortida de l'autopista, a uns 1.400 metres, fins que a 200 metres trobem la granja Can Badó a la dreta.</td></tr>
<tr><th colspan="2">Coordenades UTM (ETRS89)</th><th colspan="2">Ocupació de l'edifici</th><th colspan="2">Franja de protecció de com a mínim 25 metres</th></tr>
<tr><th>X</th><th>Y</th><td></td><td>Habitual</td><td>SÍ</td><td></td></tr>
<tr><td rowspan="2">444561</td><td rowspan="2">4605650</td><td></td><td>2ª Residència</td><td rowspan="2">NO</td><td rowspan="2"></td></tr>
<tr><td></td><td>Estiu i cap de setmana</td></tr>
<tr><th colspan="6">Nombre de persones per rangs d'edat</th></tr>
<tr><td colspan="4">< 18</td><td colspan="2"></td></tr>
<tr><td colspan="4">18 - 65</td><td colspan="2"></td></tr>
<tr><td colspan="4">> 65</td><td colspan="2"></td></tr>
<tr><td colspan="6">Hi ha persones que necessiten atenció sanitària inajornable (per exemple, persones que han d'anar als hospitals a fer diàlisi)? SÍ ☐ NO ☐</td></tr>
<tr><td colspan="2" rowspan="2">Evacuació amb mitjans propis?</td><td colspan="2">SÍ</td><td colspan="2"></td></tr>
<tr><td colspan="2">NO</td><td colspan="2"></td></tr>
<tr><th colspan="2">Maquinària en cas d'emergència</th><th colspan="2">Nom del propietari</th><th colspan="2">Telèfon de contacte</th></tr>
<tr><td colspan="2"></td><td colspan="2"></td><td colspan="2"></td></tr>
</table>

3.2.3.3. GRANJA ESPUGA

<table>
<tr><th>Ús de l'edificació i tipus de construcció</th><th colspan="3">Titular</th><th colspan="2">Telèfons de contacte</th></tr>
<tr><td>Habitatge</td><td colspan="3"></td><td colspan="2"></td></tr>
<tr><td>Descripció de l'accés principal</td><td colspan="5">Pel carrer Església fins al final, prenent el camí asfaltat després del riu a la dreta i continuant-hi tot recte fins al proper camí a l'esquerra (sota el pont de la sortida de l'autopista, a uns 1.400 metres.), fins que a 250 metres trobem la Granja Espuga (actualment sense activitats) a l'esquerra.</td></tr>
<tr><th colspan="2">Coordenades UTM (ETRS89)</th><th colspan="2">Ocupació de l'edifici</th><th colspan="2">Franja de protecció de com a mínim 25 metres</th></tr>
<tr><td>X</td><td>Y</td><td>☐</td><td>Habitual</td><td>SÍ</td><td>☐</td></tr>
<tr><td rowspan="2">444348</td><td rowspan="2">4605580</td><td>☐</td><td>2ª Residència</td><td rowspan="2">NO</td><td rowspan="2">☐</td></tr>
<tr><td>☐</td><td>Estiu i cap de setmana</td></tr>
<tr><th colspan="6">Nombre de persones per rangs d'edat</th></tr>
<tr><td colspan="4">< 18</td><td colspan="2"></td></tr>
<tr><td colspan="4">18 - 65</td><td colspan="2"></td></tr>
<tr><td colspan="4">> 65</td><td colspan="2"></td></tr>
<tr><td colspan="6">Hi ha persones que necessiten atenció sanitària inajornable (per exemple, persones que han d'anar als hospitals a fer diàlisi)? SÍ ☐ NO ☐</td></tr>
<tr><td rowspan="2">Evacuació amb mitjans propis?</td><td colspan="3">SÍ</td><td colspan="2">☐</td></tr>
<tr><td colspan="3">NO</td><td colspan="2">☐</td></tr>
<tr><th>Maquinària en cas d'emergència</th><th colspan="3">Nom del propietari</th><th colspan="2">Telèfon de contacte</th></tr>
<tr><td></td><td colspan="3"></td><td colspan="2"></td></tr>
</table>

3.2.3.4. GRANJA EL SOT

<table>
<tr><th colspan="2">Ús de l'edificació i tipus de construcció</th><th colspan="3">Titular</th><th colspan="2">Telèfons de contacte</th></tr>
<tr><td colspan="2"></td><td colspan="3"></td><td colspan="2"></td></tr>
<tr><td colspan="2">Descripció de l'accés principal</td><td colspan="5">Pel carrer Església fins al final, prenent el camí asfaltat després del riu a la dreta i continuant-hi tot recte fins al proper camí a l'esquerra (sota el pont de la sortida de l'autopista, a uns 1.400 metres.), fins travessar el pont de l'autopista A-7 (300 metres) i continuant-hi el camí de la dreta i a uns 50 metres trobem la granja a l'esquerra.</td></tr>
<tr><th colspan="2">Coordenades UTM (ETRS89)</th><th colspan="2">Ocupació de l'edifici</th><th colspan="2">Franja de protecció de com a mínim 25 metres</th></tr>
<tr><th>X</th><th>Y</th><td></td><td>Habitual</td><td>SÍ</td><td></td></tr>
<tr><td rowspan="2">444464</td><td rowspan="2">4605770</td><td></td><td>2ª Residència</td><td rowspan="2">NO</td><td rowspan="2"></td></tr>
<tr><td></td><td>Estiu i cap de setmana</td></tr>
<tr><th colspan="6">Nombre de persones per rangs d'edat</th></tr>
<tr><td colspan="5">< 18</td><td></td></tr>
<tr><td colspan="5">18 - 65</td><td></td></tr>
<tr><td colspan="5">> 65</td><td></td></tr>
<tr><td colspan="6">Hi ha persones que necessiten atenció sanitària inajornable (per exemple, persones que han d'anar als hospitals a fer diàlisi)? SÍ ☐ NO ☐</td></tr>
<tr><td colspan="2" rowspan="2">Evacuació amb mitjans propis?</td><td colspan="3">SÍ</td><td colspan="2"></td></tr>
<tr><td colspan="3">NO</td><td colspan="2"></td></tr>
<tr><th colspan="2">Maquinària en cas d'emergència</th><th colspan="3">Nom del propietari</th><th colspan="2">Telèfon de contacte</th></tr>
<tr><td colspan="2"></td><td colspan="3"></td><td colspan="2"></td></tr>
</table>

3.2.3.5. CAN SANDRA

<table>
<tr><th colspan="2">Ús de l'edificació i tipus de construcció</th><th colspan="2">Titular</th><th colspan="2">Telèfons de contacte</th></tr>
<tr><td colspan="2">Habitatge</td><td colspan="2"></td><td colspan="2"></td></tr>
<tr><td colspan="2">Descripció de l'accés principal</td><td colspan="4">Pel carrer Església fins al final, prenent el camí asfaltat després del riu a la dreta i continuant-hi tot recte fins al proper camí a l'esquerra (sota el pont de la sortida de l'autopista, a uns 1.400 metres), fins travessar el pont de l'autopista AP-7 (300 metres) I continuant-hi, pel camí que hi ha a la dreta uns 100 metres, trobem un altre camí a l'esquerra que ens porta a una cruïlla (200 metres), prenent-hi a l'esquerra arribem a la casa.</td></tr>
<tr><td colspan="2">Coordenades UTM (ETRS89)</td><td colspan="2">Ocupació de l'edifici</td><td colspan="2">Franja de protecció de com a mínim 25 metres</td></tr>
<tr><td>X</td><td>Y</td><td>X</td><td>Habitual</td><td>SÍ</td><td></td></tr>
<tr><td rowspan="2">444381</td><td rowspan="2">4606016</td><td></td><td>2ª Residència</td><td rowspan="2">NO</td><td rowspan="2"></td></tr>
<tr><td></td><td>Estiu i cap de setmana</td></tr>
<tr><td colspan="6">Nombre de persones per rangs d'edat</td></tr>
<tr><td colspan="4">< 18</td><td colspan="2"></td></tr>
<tr><td colspan="4">18 - 65</td><td colspan="2"></td></tr>
<tr><td colspan="4">> 65</td><td colspan="2"></td></tr>
<tr><td colspan="6">Hi ha persones que necessiten atenció sanitària inajornable (per exemple, persones que han d'anar als hospitals a fer diàlisi)? SÍ ☐ NO ☐</td></tr>
<tr><td colspan="2" rowspan="2">Evacuació amb mitjans propis?</td><td colspan="2">SÍ</td><td colspan="2"></td></tr>
<tr><td colspan="2">NO</td><td colspan="2"></td></tr>
<tr><td colspan="2">Maquinària en cas d'emergència</td><td colspan="2">Nom del propietari</td><td colspan="2">Telèfon de contacte</td></tr>
<tr><td colspan="2"></td><td colspan="2"></td><td colspan="2"></td></tr>
</table>

3.2.3.6. CAN GIRIBERT

<table>
<tr><th colspan="2">Ús de l'edificació i tipus de construcció</th><th colspan="2">Titular</th><th colspan="2">Telèfons de contacte</th></tr>
<tr><td colspan="2">Habitatge</td><td colspan="2"></td><td colspan="2"></td></tr>
<tr><td colspan="2">Descripció de l'accés principal</td><td colspan="4">Pel carrer Església fins al final, prenent el camí asfaltat després del riu a la dreta i continuant-hi tot recte fins al proper camí a l'esquerra (sota el pont de la sortida de l'autopista, a uns 1.400 metres), fins travessar el pont de l'autopista AP-7 (300 metres) I continuant-hi, pel camí que hi ha a la dreta uns 100 metres, trobem un altre camí a l'esquerra que ens porta a una cruïlla (200 metres), prenent-hi a la dreta arribem a la casa.</td></tr>
<tr><td colspan="2">Coordenades UTM (ETRS89)</td><td colspan="2">Ocupació de l'edifici</td><td colspan="2">Franja de protecció de com a mínim 25 metres</td></tr>
<tr><td>X</td><td>Y</td><td></td><td>Habitual</td><td>SÍ</td><td></td></tr>
<tr><td rowspan="2">444516</td><td rowspan="2">4606167</td><td></td><td>2ª Residència</td><td rowspan="2">NO</td><td rowspan="2"></td></tr>
<tr><td></td><td>Estiu i cap de setmana</td></tr>
<tr><td colspan="4">Nombre de persones per rangs d'edat</td><td colspan="2"></td></tr>
<tr><td colspan="4">< 18</td><td colspan="2"></td></tr>
<tr><td colspan="4">18 - 65</td><td colspan="2"></td></tr>
<tr><td colspan="4">> 65</td><td colspan="2"></td></tr>
<tr><td colspan="6">Hi ha persones que necessiten atenció sanitària inajornable (per exemple, persones que han d'anar als hospitals a fer diàlisi)? SÍ ☐ NO ☐</td></tr>
<tr><td colspan="2" rowspan="2">Evacuació amb mitjans propis?</td><td colspan="2">SÍ</td><td colspan="2"></td></tr>
<tr><td colspan="2">NO</td><td colspan="2"></td></tr>
<tr><td colspan="2">Maquinària en cas d'emergència</td><td colspan="2">Nom del propietari</td><td colspan="2">Telèfon de contacte</td></tr>
<tr><td colspan="2"></td><td colspan="2"></td><td colspan="2"></td></tr>
</table>

3.2.3.7. CAN MEIA

Ús de l'edificació i tipus de construcció		**Titular**		**Telèfons de contacte**	
Habitatge					
Descripció de l'accés principal		Pel carrer Església fins al final, prenent el camí asfaltat després del riu a la dreta i continuant-hi tot recte fins al proper camí a l'esquerra (sota el pont de la sortida de l'autopista, a uns 1.400 metres), fins travessar el pont de l'autopista AP-7 (300 metres) I continuant-hi, pel camí que hi ha a la dreta uns 400 metres, trobem la casa.			
Coordenades UTM (ETRS89)		**Ocupació de l'edifici**		**Franja de protecció de com a mínim 25 metres**	
X	**Y**		**Habitual**	**SÍ**	
444826	4606039		**2ª Residència**	**NO**	
			Estiu i cap de setmana		
Nombre de persones per rangs d'edat					
< 18					
18 - 65					
> 65					
Hi ha persones que necessiten atenció sanitària inajornable (per exemple, persones que han d'anar als hospitals a fer diàlisi)? **SÍ** ☐ **NO** ☐					
Evacuació amb mitjans propis?		**SÍ**			
		NO			
Maquinària en cas d'emergència		**Nom del propietari**		**Telèfon de contacte**	

3.2.3.8. CAN FONT

<table>
<tr><th>Ús de l'edificació i tipus de construcció</th><th colspan="3">Titular</th><th colspan="2">Telèfons de contacte</th></tr>
<tr><td>Habitatge</td><td colspan="3"></td><td colspan="2"></td></tr>
<tr><td>Descripció de l'accés principal</td><td colspan="5">Pel carrer Església fins al final, prenent el camí asfaltat després del riu a la dreta i continuant-hi tot recte fins al proper camí a l'esquerra (sota el pont de la sortida de l'autopista, a uns 1.400 metres), fins travessar el pont de l'autopista AP-7 (300 metres) I continuant-hi pel camí paral·lel a l'autopista uns 400 metres, trobem la casa de Caan Meia, Tot Continuant-hi recte, just abans d'arribar al Centre Comercial de la Roca Village, hi ha un camí a l'esquerra i a uns 200 metres arribem a una granja i a l'esquerra es troba Can Font.</td></tr>
<tr><th colspan="2">Coordenades UTM (ETRS89)</th><th colspan="2">Ocupació de l'edifici</th><th colspan="2">Franja de protecció de com a mínim 25 metres</th></tr>
<tr><td>X</td><td>Y</td><td></td><td>Habitual</td><td>SÍ</td><td></td></tr>
<tr><td rowspan="2">444862</td><td rowspan="2">4606569</td><td></td><td>2ª Residència</td><td rowspan="2">NO</td><td rowspan="2"></td></tr>
<tr><td></td><td>Estiu i cap de setmana</td></tr>
<tr><td colspan="6">Nombre de persones per rangs d'edat</td></tr>
<tr><td colspan="5">< 18</td><td></td></tr>
<tr><td colspan="5">18 - 65</td><td></td></tr>
<tr><td colspan="5">> 65</td><td></td></tr>
<tr><td colspan="6">Hi ha persones que necessiten atenció sanitària inajornable (per exemple, persones que han d'anar als hospitals a fer diàlisi)? SÍ ☐ NO ☐</td></tr>
<tr><td rowspan="2">Evacuació amb mitjans propis?</td><td colspan="3">SÍ</td><td colspan="2"></td></tr>
<tr><td colspan="3">NO</td><td colspan="2"></td></tr>
<tr><td>Maquinària en cas d'emergència</td><td colspan="3">Nom del propietari</td><td colspan="2">Telèfon de contacte</td></tr>
<tr><td></td><td colspan="3"></td><td colspan="2"></td></tr>
</table>

3.2.3.9. CAN MESSEGUER

<table>
<tr><th colspan="2">Ús de l'edificació i tipus de construcció</th><th colspan="2">Titular</th><th colspan="2">Telèfons de contacte</th></tr>
<tr><td colspan="2">Habitatge</td><td colspan="2"></td><td colspan="2"></td></tr>
<tr><td colspan="2">Descripció de l'accés principal</td><td colspan="4">Per l'accés al centre comercial la Roca Village, des de la BV-5105, abans de del pont a sobre l'autopista AP-7, trobem la finca a l'esquerra.</td></tr>
<tr><td colspan="2">Coordenades UTM (ETRS89)</td><td colspan="2">Ocupació de l'edifici</td><td colspan="2">Franja de protecció de com a mínim 25 metres</td></tr>
<tr><td>X</td><td>Y</td><td></td><td>Habitual</td><td>SÍ</td><td></td></tr>
<tr><td rowspan="2">445673</td><td rowspan="2">4606821</td><td></td><td>2ª Residència</td><td rowspan="2">NO</td><td rowspan="2"></td></tr>
<tr><td></td><td>Estiu i cap de setmana</td></tr>
<tr><td colspan="6">Nombre de persones per rangs d'edat</td></tr>
<tr><td colspan="4">< 18</td><td colspan="2"></td></tr>
<tr><td colspan="4">18 - 65</td><td colspan="2"></td></tr>
<tr><td colspan="4">> 65</td><td colspan="2"></td></tr>
<tr><td colspan="6">Hi ha persones que necessiten atenció sanitària inajornable (per exemple, persones que han d'anar als hospitals a fer diàlisi)? SÍ ☐ NO ☐</td></tr>
<tr><td colspan="2" rowspan="2">Evacuació amb mitjans propis?</td><td colspan="2">SÍ</td><td colspan="2"></td></tr>
<tr><td colspan="2">NO</td><td colspan="2"></td></tr>
<tr><td colspan="2">Maquinària en cas d'emergència</td><td colspan="2">Nom del propietari</td><td colspan="2">Telèfon de contacte</td></tr>
<tr><td colspan="2"></td><td colspan="2"></td><td colspan="2"></td></tr>
</table>

3.2.3.10. CAN MAINOU

Ús de l'edificació i tipus de construcció		**Titular**		**Telèfons de contacte**	
Habitatge					
Descripció de l'accés principal		Pel Centre Comercial la Roca Village on hi ha indicacions pel restaurant "Les Tres Alzines", per aquest camí trobem a 300 metres la finca Can Mainou, a l'esquerra, la qual està envoltada d'un mur de pedres i té dues entrades.			
Coordenades UTM (ETRS89)		**Ocupació de l'edifici**		**Franja de protecció de com a mínim 25 metres**	
X	**Y**		**Habitual**	**SÍ**	
445186	4607037		**2ª Residència**	**NO**	
			Estiu i cap de setmana		
Nombre de persones per rangs d'edat					
< 18					
18 - 65					
> 65					
Hi ha persones que necessiten atenció sanitària inajornable (per exemple, persones que han d'anar als hospitals a fer diàlisi)? **SÍ** ☐ **NO** ☐					
Evacuació amb mitjans propis?		**SÍ**		**X**	
		NO			
Maquinària en cas d'emergència		**Nom del propietari**		**Telèfon de contacte**	

3.2.3.11. CA L'ARTIGUETA

<table>
<tr><th colspan="2">Ús de l'edificació i tipus de construcció</th><th colspan="2">Titular</th><th colspan="2">Telèfons de contacte</th></tr>
<tr><td colspan="2">Habitatge</td><td colspan="2"></td><td colspan="2"></td></tr>
<tr><td colspan="2">Descripció de l'accés principal</td><td colspan="4">Pel Centre Comercial la Roca Village on hi ha indicacions pel restaurant “Les Tres Alzines”, abans d'arribar-hi trobem un camí a l'esquerra que porta a la casa.</td></tr>
<tr><th colspan="2">Coordenades UTM (ETRS89)</th><th colspan="2">Ocupació de l'edifici</th><th colspan="2">Franja de protecció de com a mínim 25 metres</th></tr>
<tr><td>X</td><td>Y</td><td></td><td>Habitual</td><td>SÍ</td><td></td></tr>
<tr><td rowspan="2">445106</td><td rowspan="2">4606769</td><td></td><td>2ª Residència</td><td rowspan="2">NO</td><td rowspan="2"></td></tr>
<tr><td></td><td>Estiu i cap de setmana</td></tr>
<tr><th colspan="6">Nombre de persones per rangs d'edat</th></tr>
<tr><td colspan="4">< 18</td><td colspan="2"></td></tr>
<tr><td colspan="4">18 - 65</td><td colspan="2"></td></tr>
<tr><td colspan="4">> 65</td><td colspan="2"></td></tr>
<tr><td colspan="6">Hi ha persones que necessiten atenció sanitària inajornable (per exemple, persones que han d'anar als hospitals a fer diàlisi)? SÍ ☐ NO ☐</td></tr>
<tr><td colspan="2" rowspan="2">Evacuació amb mitjans propis?</td><td colspan="2">SÍ</td><td colspan="2"></td></tr>
<tr><td colspan="2">NO</td><td colspan="2"></td></tr>
<tr><th colspan="2">Maquinària en cas d'emergència</th><th colspan="2">Nom del propietari</th><th colspan="2">Telèfon de contacte</th></tr>
<tr><td colspan="2"></td><td colspan="2"></td><td colspan="2"></td></tr>
</table>

3.2.3.12. CAN SALADRIGUES (RESTAURANT LES TRES ALZINES)

<table>
<tr><th colspan="2">Ús de l'edificació i tipus de construcció</th><th colspan="2">Titular</th><th colspan="2">Telèfons de contacte</th></tr>
<tr><td colspan="2">Habitatge</td><td colspan="2"></td><td colspan="2"></td></tr>
<tr><td colspan="2">Descripció de l'accés principal</td><td colspan="4">Pel Centre Comercial la Roca Village on hi ha indicacions pel restaurant “Les Tres Alzines”, que es troba a uns 500 metres des del camí, després de passar la finca dels Jodorovich (Can Mainou).</td></tr>
<tr><th colspan="2">Coordenades UTM (ETRS89)</th><th colspan="2">Ocupació de l'edifici</th><th colspan="2">Franja de protecció de com a mínim 25 metres</th></tr>
<tr><th>X</th><th>Y</th><td></td><td>Habitual</td><td>SÍ</td><td></td></tr>
<tr><td rowspan="2">445095</td><td rowspan="2">4606935</td><td></td><td>2ª Residència</td><td rowspan="2">NO</td><td rowspan="2"></td></tr>
<tr><td></td><td>Estiu i cap de setmana</td></tr>
<tr><th colspan="6">Nombre de persones per rangs d'edat</th></tr>
<tr><td colspan="4">< 18</td><td colspan="2"></td></tr>
<tr><td colspan="4">18 - 65</td><td colspan="2"></td></tr>
<tr><td colspan="4">> 65</td><td colspan="2"></td></tr>
<tr><td colspan="6">Hi ha persones que necessiten atenció sanitària inajornable (per exemple, persones que han d'anar als hospitals a fer diàlisi)? SÍ ☐ NO ☐</td></tr>
<tr><td colspan="2" rowspan="2">Evacuació amb mitjans propis?</td><td colspan="2">SÍ</td><td colspan="2"></td></tr>
<tr><td colspan="2">NO</td><td colspan="2"></td></tr>
<tr><th colspan="2">Maquinària en cas d’emergència</th><th colspan="2">Nom del propietari</th><th colspan="2">Telèfon de contacte</th></tr>
<tr><td colspan="2"></td><td colspan="2"></td><td colspan="2"></td></tr>
</table>

3.2.3.13. CAN VIDAL

<table>
<tr><th colspan="2">Ús de l'edificació i tipus de construcció</th><th colspan="3">Titular</th><th colspan="2">Telèfons de contacte</th></tr>
<tr><td colspan="2"></td><td colspan="3"></td><td colspan="2"></td></tr>
<tr><td colspan="2">Descripció de l'accés principal</td><td colspan="5">Pel Centre Comercial la Roca Village hi ha indicacions pel restaurant “Les Tres Alzines”, en arribar a la finca dels Jorodovich (Can Mainou) a uns 300 metres, hi surt un camí a la dreta, per aquest camí fins uns 7700 metres girem a l’esquerra i a uns 50 metres trobem la casa</td></tr>
<tr><th colspan="2">Coordenades UTM (ETRS89)</th><th colspan="2">Ocupació de l'edifici</th><th colspan="2">Franja de protecció de com a mínim 25 metres</th></tr>
<tr><th>X</th><th>Y</th><td></td><td>Habitual</td><td>SÍ</td><td></td></tr>
<tr><td rowspan="2">444543</td><td rowspan="2">4607174</td><td></td><td>2ª Residència</td><td rowspan="2">NO</td><td rowspan="2"></td></tr>
<tr><td></td><td>Estiu i cap de setmana</td></tr>
<tr><th colspan="7">Nombre de persones per rangs d'edat</th></tr>
<tr><td colspan="5">< 18</td><td colspan="2"></td></tr>
<tr><td colspan="5">18 - 65</td><td colspan="2"></td></tr>
<tr><td colspan="5">> 65</td><td colspan="2"></td></tr>
<tr><td colspan="7">Hi ha persones que necessiten atenció sanitària inajornable (per exemple, persones que han d'anar als hospitals a fer diàlisi)? SÍ ☐ NO ☐</td></tr>
<tr><td colspan="2" rowspan="2">Evacuació amb mitjans propis?</td><td colspan="3">SÍ</td><td colspan="2">X</td></tr>
<tr><td colspan="3">NO</td><td colspan="2"></td></tr>
<tr><th colspan="2">Maquinària en cas d’emergència</th><th colspan="3">Nom del propietari</th><th colspan="2">Telèfon de contacte</th></tr>
<tr><td colspan="2"></td><td colspan="3"></td><td colspan="2"></td></tr>
</table>

3.2.3.14. CA N'ORIAC

Ús de l'edificació i tipus de construcció		**Titular**		**Telèfons de contacte**	
Habitatge					
Descripció de l'accés principal		Pel Centre Comercial Roca Village hi ha indicacions pel restaurant "Les Tres Alzines", en arribar a la finca dels Jorodovich (Can Mainou) a uns 000 metres, hi surt un camí a la dreta, per aquest camí fins uns 700 metres girem a la dreta fins que a uns 350 metre, trobem la finca.			
Coordenades UTM (ETRS89)		**Ocupació de l'edifici**		**Franja de protecció de com a mínim 25 metres**	
X	**Y**		**Habitual**	**SÍ**	
444495	4607633		**2ª Residència**	**NO**	
			Estiu i cap de setmana		
Nombre de persones per rangs d'edat					
< 18					
18 - 65					
> 65					
Hi ha persones que necessiten atenció sanitària inajornable (per exemple, persones que han d'anar als hospitals a fer diàlisi)?				**SÍ** ☐ **NO** ☐	
Evacuació amb mitjans propis?		**SÍ**		☐	
		NO		☐	
Maquinària en cas d'emergència		**Nom del propietari**		**Telèfon de contacte**	

3.2.3.15. CASA ALBERTO PUIG

<table>
<tr><th colspan="2">Ús de l'edificació i tipus de construcció</th><th colspan="3">Titular</th><th colspan="2">Telèfons de contacte</th></tr>
<tr><td colspan="2">Habitatge</td><td colspan="3"></td><td colspan="2"></td></tr>
<tr><td colspan="2">Descripció de l'accés principal</td><td colspan="5">Des de BV-5105 (La Roca-Cardedeu) al punt quilomètric 4, hi surt un camí a l’esquerra (abans del club de golf Vilalaba) senyalitzat amb un rètol groc (Martínez Llenas S.A.). Prenent-hi el camí trobem la casa ca n’Eres Vell i un Camí a la dreta que ens porta a la casa (1.000m) després de la casa de Martínez de la Rosa.</td></tr>
<tr><th colspan="2">Coordenades UTM (ETRS89)</th><th colspan="2">Ocupació de l'edifici</th><th colspan="2">Franja de protecció de com a mínim 25 metres</th></tr>
<tr><th>X</th><th>Y</th><td></td><td>Habitual</td><td>SÍ</td><td></td></tr>
<tr><td rowspan="2">445033</td><td rowspan="2">4608105</td><td></td><td>2ª Residència</td><td rowspan="2">NO</td><td rowspan="2"></td></tr>
<tr><td></td><td>Estiu i cap de setmana</td></tr>
<tr><th colspan="6">Nombre de persones per rangs d'edat</th></tr>
<tr><td colspan="5">< 18</td><td></td></tr>
<tr><td colspan="5">18 - 65</td><td></td></tr>
<tr><td colspan="5">> 65</td><td></td></tr>
<tr><td colspan="6">Hi ha persones que necessiten atenció sanitària inajornable (per exemple, persones que han d'anar als hospitals a fer diàlisi)? SÍ ☐ NO ☐</td></tr>
<tr><td colspan="2" rowspan="2">Evacuació amb mitjans propis?</td><td colspan="3">SÍ</td><td colspan="2">☐</td></tr>
<tr><td colspan="3">NO</td><td colspan="2">☐</td></tr>
<tr><th colspan="2">Maquinària en cas d’emergència</th><th colspan="3">Nom del propietari</th><th colspan="2">Telèfon de contacte</th></tr>
<tr><td colspan="2"></td><td colspan="3"></td><td colspan="2"></td></tr>
</table>

3.2.3.16. CASA MARTÍNEZ DE LA ROSA

<table>
<tr><th colspan="2">Ús de l'edificació i tipus de construcció</th><th colspan="3">Titular</th><th colspan="2">Telèfons de contacte</th></tr>
<tr><td colspan="2">Habitatge</td><td colspan="3"></td><td colspan="2"></td></tr>
<tr><td colspan="2">Descripció de l'accés principal</td><td colspan="5">Des de BV-5105 (La Roca-Cardedeu) al punt quilomètric 4, hi surt un camí a l'esquerra (abans del club de golf Vilalaba) senyalitzat amb un rètol groc (Martínez Llenas S.A.). Prenent-hi el camí trobem la casa ca n'Eres Vell i un Camí a la dreta que ens porta a la casa (1.000m).</td></tr>
<tr><th colspan="2">Coordenades UTM (ETRS89)</th><th colspan="2">Ocupació de l'edifici</th><th colspan="2">Franja de protecció de com a mínim 25 metres</th></tr>
<tr><th>X</th><th>Y</th><td></td><td>Habitual</td><td>SÍ</td><td></td></tr>
<tr><td rowspan="2">445158</td><td rowspan="2">4608130</td><td></td><td>2ª Residència</td><td rowspan="2">NO</td><td rowspan="2"></td></tr>
<tr><td></td><td>Estiu i cap de setmana</td></tr>
<tr><th colspan="7">Nombre de persones per rangs d'edat</th></tr>
<tr><td colspan="5">< 18</td><td colspan="2"></td></tr>
<tr><td colspan="5">18 - 65</td><td colspan="2"></td></tr>
<tr><td colspan="5">> 65</td><td colspan="2"></td></tr>
<tr><td colspan="7">Hi ha persones que necessiten atenció sanitària inajornable (per exemple, persones que han d'anar als hospitals a fer diàlisi)? SÍ ☐ NO ☐</td></tr>
<tr><td colspan="2" rowspan="2">Evacuació amb mitjans propis?</td><td colspan="3">SÍ</td><td colspan="2">☐</td></tr>
<tr><td colspan="3">NO</td><td colspan="2">☐</td></tr>
<tr><th colspan="2">Maquinària en cas d'emergència</th><th colspan="3">Nom del propietari</th><th colspan="2">Telèfon de contacte</th></tr>
<tr><td colspan="2"></td><td colspan="3"></td><td colspan="2"></td></tr>
</table>

3.2.3.17. CAN CAMPMAJOR

<table>
<tr><th colspan="2">Ús de l'edificació i tipus de construcció</th><th colspan="3">Titular</th><th colspan="2">Telèfons de contacte</th></tr>
<tr><td colspan="2">Habitatge</td><td colspan="3"></td><td colspan="2"></td></tr>
<tr><td colspan="2">Descripció de l'accés principal</td><td colspan="5">Des de la carretera C-251 (Granollers – Girona) fins al punt quilomètric 2,8, on surt un camí a la dreta, després del polígon industrial Can Jorn, on està senyalitzada la finca de Can Campmajor.</td></tr>
<tr><th colspan="2">Coordenades UTM (ETRS89)</th><th colspan="2">Ocupació de l'edifici</th><th colspan="2">Franja de protecció de com a mínim 25 metres</th></tr>
<tr><th>X</th><th>Y</th><td></td><td>Habitual</td><td>SÍ</td><td></td></tr>
<tr><td rowspan="2">444214</td><td rowspan="2">4608880</td><td></td><td>2ª Residència</td><td rowspan="2">NO</td><td rowspan="2"></td></tr>
<tr><td></td><td>Estiu i cap de setmana</td></tr>
<tr><th colspan="7">Nombre de persones per rangs d'edat</th></tr>
<tr><td colspan="5">< 18</td><td colspan="2"></td></tr>
<tr><td colspan="5">18 - 65</td><td colspan="2"></td></tr>
<tr><td colspan="5">> 65</td><td colspan="2"></td></tr>
<tr><td colspan="7">Hi ha persones que necessiten atenció sanitària inajornable (per exemple, persones que han d'anar als hospitals a fer diàlisi)? SÍ ☐ NO ☐</td></tr>
<tr><td colspan="2" rowspan="2">Evacuació amb mitjans propis?</td><td colspan="3">SÍ</td><td colspan="2"></td></tr>
<tr><td colspan="3">NO</td><td colspan="2">☐</td></tr>
<tr><th colspan="2">Maquinària en cas d'emergència</th><th colspan="3">Nom del propietari</th><th colspan="2">Telèfon de contacte</th></tr>
<tr><td colspan="2"></td><td colspan="3"></td><td colspan="2"></td></tr>
</table>

3.2.3.18. CAN ANTON – CASA ATENES

<table>
<tr><th colspan="2">Ús de l'edificació i tipus de construcció</th><th colspan="3">Titular</th><th colspan="2">Telèfons de contacte</th></tr>
<tr><td colspan="2">Habitatge</td><td colspan="3"></td><td colspan="2"></td></tr>
<tr><td colspan="2">Descripció de l'accés principal</td><td colspan="5">Des de la carretera C-251 (Granollers – Girona) fins al punt quilomètric 2,8, on surt un camí a la dreta, després del polígon industrial Can Jorn, on està senyalitzada la finca de Can Campmajor.
Prenent-hi el camí a uns 50 metres. Hi surt un altre camí a la dreta i a 300 metres es troba la casa.</td></tr>
<tr><th colspan="2">Coordenades UTM (ETRS89)</th><th colspan="2">Ocupació de l'edifici</th><th colspan="2">Franja de protecció de com a mínim 25 metres</th></tr>
<tr><th>X</th><th>Y</th><td></td><td>Habitual</td><td>SÍ</td><td></td></tr>
<tr><td rowspan="2">443966</td><td rowspan="2">4608466</td><td></td><td>2ª Residència</td><td rowspan="2">NO</td><td rowspan="2"></td></tr>
<tr><td></td><td>Estiu i cap de setmana</td></tr>
<tr><th colspan="6">Nombre de persones per rangs d'edat</th></tr>
<tr><td colspan="5">< 18</td><td></td></tr>
<tr><td colspan="5">18 - 65</td><td></td></tr>
<tr><td colspan="5">> 65</td><td></td></tr>
<tr><td colspan="6">Hi ha persones que necessiten atenció sanitària inajornable (per exemple, persones que han d'anar als hospitals a fer diàlisi)? SÍ ☐ NO ☐</td></tr>
<tr><td colspan="2" rowspan="2">Evacuació amb mitjans propis?</td><td colspan="3">SÍ</td><td colspan="2"></td></tr>
<tr><td colspan="3">NO</td><td colspan="2"></td></tr>
<tr><td colspan="2">Maquinària en cas d'emergència</td><td colspan="3">Nom del propietari</td><td colspan="2">Telèfon de contacte</td></tr>
<tr><td colspan="2"></td><td colspan="3"></td><td colspan="2"></td></tr>
</table>

3.2.3.19. TORRE D'AGUSTÍ

<table>
<tr><th colspan="2">Ús de l'edificació i tipus de construcció</th><th colspan="2">Titular</th><th colspan="2">Telèfons de contacte</th></tr>
<tr><td colspan="2">Habitatge</td><td colspan="2"></td><td colspan="2"></td></tr>
<tr><td colspan="2">Descripció de l'accés principal</td><td colspan="4">Per la carretera BV-5105 (La Roca – Cardedeu) en arribar al punt quilomètric 0,4 es troba el Club Tiffanys i un camí a l'esquerra, per aquest camí fins al final trobem la casa.</td></tr>
<tr><td colspan="2">Coordenades UTM (ETRS89)</td><td colspan="2">Ocupació de l'edifici</td><td colspan="2">Franja de protecció de com a mínim 25 metres</td></tr>
<tr><td>X</td><td>Y</td><td></td><td>Habitual</td><td>SÍ</td><td></td></tr>
<tr><td rowspan="2">445023</td><td rowspan="2">4605102</td><td></td><td>2ª Residència</td><td rowspan="2">NO</td><td rowspan="2"></td></tr>
<tr><td></td><td>Estiu i cap de setmana</td></tr>
<tr><td colspan="6">Nombre de persones per rangs d'edat</td></tr>
<tr><td colspan="4">< 18</td><td colspan="2"></td></tr>
<tr><td colspan="4">18 - 65</td><td colspan="2"></td></tr>
<tr><td colspan="4">> 65</td><td colspan="2"></td></tr>
<tr><td colspan="6">Hi ha persones que necessiten atenció sanitària inajornable (per exemple, persones que han d'anar als hospitals a fer diàlisi)? SÍ ☐ NO ☐</td></tr>
<tr><td colspan="2" rowspan="2">Evacuació amb mitjans propis?</td><td colspan="2">SÍ</td><td colspan="2"></td></tr>
<tr><td colspan="2">NO</td><td colspan="2"></td></tr>
<tr><td colspan="2">Maquinària en cas d'emergència</td><td colspan="2">Nom del propietari</td><td colspan="2">Telèfon de contacte</td></tr>
<tr><td colspan="2"></td><td colspan="2"></td><td colspan="2"></td></tr>
</table>

3.2.3.20. GRANJA RAMÓN

<table>
<tr><th colspan="2">Ús de l'edificació i tipus de construcció</th><th colspan="3">Titular</th><th colspan="2">Telèfons de contacte</th></tr>
<tr><td colspan="2">Habitatge</td><td colspan="3"></td><td colspan="2"></td></tr>
<tr><td colspan="2">Descripció de l'accés principal</td><td colspan="5">Per la carretera BV-5105 (La Roca – Cardedeu) en arribar al punt quilomètric 0,4 es troba el club Tifanys i un camí a la dreta, per aquest camí just passar el club trobem la finca a l'esquerra (tocant al club).</td></tr>
<tr><td colspan="2">Coordenades UTM (ETRS89)</td><td colspan="2">Ocupació de l'edifici</td><td colspan="2">Franja de protecció de com a mínim 25 metres</td></tr>
<tr><td>X</td><td>Y</td><td></td><td>Habitual</td><td>SÍ</td><td></td></tr>
<tr><td rowspan="2">445267</td><td rowspan="2">4604982</td><td></td><td>2ª Residència</td><td rowspan="2">NO</td><td rowspan="2"></td></tr>
<tr><td></td><td>Estiu i cap de setmana</td></tr>
<tr><td colspan="5">Nombre de persones per rangs d'edat</td><td></td></tr>
<tr><td colspan="5">< 18</td><td></td></tr>
<tr><td colspan="5">18 - 65</td><td></td></tr>
<tr><td colspan="5">> 65</td><td></td></tr>
<tr><td colspan="6">Hi ha persones que necessiten atenció sanitària inajornable (per exemple, persones que han d'anar als hospitals a fer diàlisi)? SÍ ☐ NO ☐</td></tr>
<tr><td colspan="2" rowspan="2">Evacuació amb mitjans propis?</td><td colspan="3">SÍ</td><td colspan="2"></td></tr>
<tr><td colspan="3">NO</td><td colspan="2"></td></tr>
<tr><td colspan="2">Maquinària en cas d'emergència</td><td colspan="3">Nom del propietari</td><td colspan="2">Telèfon de contacte</td></tr>
<tr><td colspan="2"></td><td colspan="3"></td><td colspan="2"></td></tr>
</table>

3.2.3.21. CAN JOAN CLAUS

<table>
<tr><th colspan="2">Ús de l'edificació i tipus de construcció</th><th colspan="3">Titular</th><th colspan="2">Telèfons de contacte</th></tr>
<tr><td colspan="2">Habitatge</td><td colspan="3"></td><td colspan="2"></td></tr>
<tr><td colspan="2">Descripció de l'accés principal</td><td colspan="5">Per la carretera BV-5105 (La Roca – Cardedeu) en arribar al punt quilomètric 0,4 es troba el club Tiffany i un camí a la dreta, per aquest camí, a 200 metres, es troba la casa a l'esquerra.</td></tr>
<tr><td colspan="2">Coordenades UTM (ETRS89)</td><td colspan="2">Ocupació de l'edifici</td><td colspan="2">Franja de protecció de com a mínim 25 metres</td></tr>
<tr><td>X</td><td>Y</td><td></td><td>Habitual</td><td>SÍ</td><td></td></tr>
<tr><td rowspan="2">445352</td><td rowspan="2">4604924</td><td></td><td>2ª Residència</td><td rowspan="2">NO</td><td rowspan="2"></td></tr>
<tr><td></td><td>Estiu i cap de setmana</td></tr>
<tr><td colspan="5">Nombre de persones per rangs d'edat</td><td></td></tr>
<tr><td colspan="5">< 18</td><td></td></tr>
<tr><td colspan="5">18 - 65</td><td></td></tr>
<tr><td colspan="5">> 65</td><td></td></tr>
<tr><td colspan="6">Hi ha persones que necessiten atenció sanitària inajornable (per exemple, persones que han d'anar als hospitals a fer diàlisi)? SÍ ☐ NO ☐</td></tr>
<tr><td colspan="2" rowspan="2">Evacuació amb mitjans propis?</td><td colspan="3">SÍ</td><td colspan="2"></td></tr>
<tr><td colspan="3">NO</td><td colspan="2"></td></tr>
<tr><td colspan="2">Maquinària en cas d'emergència</td><td colspan="3">Nom del propietari</td><td colspan="2">Telèfon de contacte</td></tr>
<tr><td colspan="2"></td><td colspan="3"></td><td colspan="2"></td></tr>
</table>

3.2.3.22. CAN PEP

<table>
<tr><th colspan="2">Ús de l'edificació i tipus de construcció</th><th colspan="3">Titular</th><th colspan="2">Telèfons de contacte</th></tr>
<tr><td colspan="2">Habitatge</td><td colspan="3"></td><td colspan="2"></td></tr>
<tr><td colspan="2">Descripció de l'accés principal</td><td colspan="5">Per la carretera BV-5105 (La Roca – Cardedeu) en arribar al punt quilomètric 0,4 es troba el Club Tifany i un camí a la dreta, per aquest camí, a 700 metres es troba la casa a la dreta</td></tr>
<tr><th colspan="2">Coordenades UTM (ETRS89)</th><th colspan="2">Ocupació de l'edifici</th><th colspan="2">Franja de protecció de com a mínim 25 metres</th></tr>
<tr><th>X</th><th>Y</th><td></td><td>Habitual</td><td>SÍ</td><td></td></tr>
<tr><td rowspan="2">445798</td><td rowspan="2">4604802</td><td></td><td>2ª Residència</td><td rowspan="2">NO</td><td rowspan="2"></td></tr>
<tr><td></td><td>Estiu i cap de setmana</td></tr>
<tr><th colspan="7">Nombre de persones per rangs d'edat</th></tr>
<tr><td colspan="5">< 18</td><td colspan="2"></td></tr>
<tr><td colspan="5">18 - 65</td><td colspan="2"></td></tr>
<tr><td colspan="5">> 65</td><td colspan="2"></td></tr>
<tr><td colspan="7">Hi ha persones que necessiten atenció sanitària inajornable (per exemple, persones que han d'anar als hospitals a fer diàlisi)? SÍ ☐ NO ☐</td></tr>
<tr><td colspan="2" rowspan="2">Evacuació amb mitjans propis?</td><td colspan="3">SÍ</td><td colspan="2"></td></tr>
<tr><td colspan="3">NO</td><td colspan="2"></td></tr>
<tr><th colspan="2">Maquinària en cas d'emergència</th><th colspan="3">Nom del propietari</th><th colspan="2">Telèfon de contacte</th></tr>
<tr><td colspan="2"></td><td colspan="3"></td><td colspan="2"></td></tr>
</table>

3.2.3.23. CAN RAFEL DEL FORN

<table>
<tr><th colspan="2">Ús de l'edificació i tipus de construcció</th><th colspan="2">Titular</th><th colspan="2">Telèfons de contacte</th></tr>
<tr><td colspan="2">Habitatge</td><td colspan="2"></td><td colspan="2"></td></tr>
<tr><td colspan="2">Descripció de l'accés principal</td><td colspan="4">Per la carretera BV-5105 (La Roca – Cardedeu) en arribar al punt quilomètric 0,4 es troba el club Tiffanys i un camí a la dreta, per aquest camí, a 700 metres es troba la casa a la dreta.</td></tr>
<tr><td colspan="2">Coordenades UTM (ETRS89)</td><td colspan="2">Ocupació de l'edifici</td><td colspan="2">Franja de protecció de com a mínim 25 metres</td></tr>
<tr><td>X</td><td>Y</td><td></td><td>Habitual</td><td>SÍ</td><td></td></tr>
<tr><td rowspan="2">445800</td><td rowspan="2">4604772</td><td></td><td>2ª Residència</td><td rowspan="2">NO</td><td rowspan="2"></td></tr>
<tr><td></td><td>Estiu i cap de setmana</td></tr>
<tr><td colspan="6">Nombre de persones per rangs d'edat</td></tr>
<tr><td colspan="4">< 18</td><td colspan="2"></td></tr>
<tr><td colspan="4">18 - 65</td><td colspan="2"></td></tr>
<tr><td colspan="4">> 65</td><td colspan="2"></td></tr>
<tr><td colspan="6">Hi ha persones que necessiten atenció sanitària inajornable (per exemple, persones que han d'anar als hospitals a fer diàlisi)? SÍ ☐ NO ☐</td></tr>
<tr><td colspan="2" rowspan="2">Evacuació amb mitjans propis?</td><td colspan="2">SÍ</td><td colspan="2">☐</td></tr>
<tr><td colspan="2">NO</td><td colspan="2">☐</td></tr>
<tr><td colspan="2">Maquinària en cas d'emergència</td><td colspan="2">Nom del propietari</td><td colspan="2">Telèfon de contacte</td></tr>
<tr><td colspan="2"></td><td colspan="2"></td><td colspan="2"></td></tr>
</table>

3.2.3.24. CAN ROS

<table>
<tr><th colspan="2">Ús de l'edificació i tipus de construcció</th><th colspan="2">Titular</th><th colspan="2">Telèfons de contacte</th></tr>
<tr><td colspan="2">Habitatge</td><td colspan="2"></td><td colspan="2"></td></tr>
<tr><td colspan="2">Descripció de l'accés principal</td><td colspan="4">Per la carretera BV-5105 (La Roca – Cardedeu) en arribar al punt quilomètric 0,4 es troba el club Tiffanys i un camí a la dreta, per aquest camí, a 750 metres es troba la casa a la dreta.</td></tr>
<tr><td colspan="2">Coordenades UTM (ETRS89)</td><td colspan="2">Ocupació de l'edifici</td><td colspan="2">Franja de protecció de com a mínim 25 metres</td></tr>
<tr><td>X</td><td>Y</td><td></td><td>Habitual</td><td>SÍ</td><td></td></tr>
<tr><td rowspan="2">445900</td><td rowspan="2">4604715</td><td></td><td>2ª Residència</td><td rowspan="2">NO</td><td rowspan="2"></td></tr>
<tr><td></td><td>Estiu i cap de setmana</td></tr>
<tr><td colspan="6">Nombre de persones per rangs d'edat</td></tr>
<tr><td colspan="4">< 18</td><td colspan="2"></td></tr>
<tr><td colspan="4">18 - 65</td><td colspan="2"></td></tr>
<tr><td colspan="4">> 65</td><td colspan="2"></td></tr>
<tr><td colspan="6">Hi ha persones que necessiten atenció sanitària inajornable (per exemple, persones que han d'anar als hospitals a fer diàlisi)? SÍ ☐ NO ☐</td></tr>
<tr><td colspan="2" rowspan="2">Evacuació amb mitjans propis?</td><td colspan="2">SÍ</td><td colspan="2">☐</td></tr>
<tr><td colspan="2">NO</td><td colspan="2">☐</td></tr>
<tr><td colspan="2">Maquinària en cas d'emergència</td><td colspan="2">Nom del propietari</td><td colspan="2">Telèfon de contacte</td></tr>
<tr><td colspan="2"></td><td colspan="2"></td><td colspan="2"></td></tr>
</table>

3.2.3.25. CAN CUNETA

<table>
<tr><th colspan="2">Ús de l'edificació i tipus de construcció</th><th colspan="3">Titular</th><th colspan="2">Telèfons de contacte</th></tr>
<tr><td colspan="2">Habitatge</td><td colspan="3"></td><td colspan="2"></td></tr>
<tr><td colspan="2">Descripció de l'accés principal</td><td colspan="5">Per la carretera BV-5105 (La Roca – Cardedeu) en arribar al punt quilomètric 0,4 es troba el club Tiffanys i un camí a la dreta, per aquest camí a uns 750 metres. Es troba un camí (davant Can Ros) a la dreta i prenent aquest camí s'arriba a la casa a l'esquerra.
Actualment no hi viu ningú i l'estan reformant</td></tr>
<tr><th colspan="2">Coordenades UTM (ETRS89)</th><th colspan="2">Ocupació de l'edifici</th><th colspan="2">Franja de protecció de com a mínim 25 metres</th></tr>
<tr><th>X</th><th>Y</th><td></td><td>Habitual</td><td>SÍ</td><td></td></tr>
<tr><td rowspan="2">445937</td><td rowspan="2">4604459</td><td></td><td>2ª Residència</td><td rowspan="2">NO</td><td rowspan="2"></td></tr>
<tr><td></td><td>Estiu i cap de setmana</td></tr>
<tr><th colspan="6">Nombre de persones per rangs d'edat</th></tr>
<tr><td colspan="5">< 18</td><td></td></tr>
<tr><td colspan="5">18 - 65</td><td></td></tr>
<tr><td colspan="5">> 65</td><td></td></tr>
<tr><td colspan="6">Hi ha persones que necessiten atenció sanitària inajornable (per exemple, persones que han d'anar als hospitals a fer diàlisi)? SÍ ☐ NO ☐</td></tr>
<tr><td colspan="2" rowspan="2">Evacuació amb mitjans propis?</td><td colspan="3">SÍ</td><td colspan="2">☐</td></tr>
<tr><td colspan="3">NO</td><td colspan="2">☐</td></tr>
<tr><th colspan="2">Maquinària en cas d'emergència</th><th colspan="3">Nom del propietari</th><th colspan="2">Telèfon de contacte</th></tr>
<tr><td colspan="2"></td><td colspan="3"></td><td colspan="2"></td></tr>
</table>

3.2.3.26. CAN SALVI XIC

<table>
<tr><th colspan="2">Ús de l'edificació i tipus de construcció</th><th colspan="2">Titular</th><th colspan="2">Telèfons de contacte</th></tr>
<tr><td colspan="2">Habitatge</td><td colspan="2"></td><td colspan="2"></td></tr>
<tr><td colspan="2">Descripció de l'accés principal</td><td colspan="4">Per la carretera BV-5105 (La Roca – Cardedeu) en arribar al punt quilomètric 0,4 es troba el Club Tiffanys i un camí a la dreta, per aquest camí, a uns 800 metres, s'arriba a la casa a la dreta.</td></tr>
<tr><td colspan="2">Coordenades UTM (ETRS89)</td><td colspan="2">Ocupació de l'edifici</td><td colspan="2">Franja de protecció de com a mínim 25 metres</td></tr>
<tr><td>X</td><td>Y</td><td></td><td>Habitual</td><td>SÍ</td><td></td></tr>
<tr><td rowspan="2">445905</td><td rowspan="2">4604645</td><td></td><td>2ª Residència</td><td rowspan="2">NO</td><td rowspan="2"></td></tr>
<tr><td></td><td>Estiu i cap de setmana</td></tr>
<tr><td colspan="4">Nombre de persones per rangs d'edat</td><td colspan="2"></td></tr>
<tr><td colspan="4">< 18</td><td colspan="2"></td></tr>
<tr><td colspan="4">18 - 65</td><td colspan="2"></td></tr>
<tr><td colspan="4">> 65</td><td colspan="2"></td></tr>
<tr><td colspan="6">Hi ha persones que necessiten atenció sanitària inajornable (per exemple, persones que han d'anar als hospitals a fer diàlisi)? SÍ ☐ NO ☐</td></tr>
<tr><td colspan="2" rowspan="2">Evacuació amb mitjans propis?</td><td colspan="2">SÍ</td><td colspan="2">☐</td></tr>
<tr><td colspan="2">NO</td><td colspan="2">☐</td></tr>
<tr><td colspan="2">Maquinària en cas d'emergència</td><td colspan="2">Nom del propietari</td><td colspan="2">Telèfon de contacte</td></tr>
<tr><td colspan="2"></td><td colspan="2"></td><td colspan="2"></td></tr>
</table>

3.2.3.27. CAN PERE ROS

<table>
<tr><th colspan="2">Ús de l'edificació i tipus de construcció</th><th colspan="2">Titular</th><th colspan="2">Telèfons de contacte</th></tr>
<tr><td colspan="2">Habitatge</td><td colspan="2"></td><td colspan="2"></td></tr>
<tr><td colspan="2">Descripció de l'accés principal</td><td colspan="4">Per la carretera BV-5105 (La Roca – Cardedeu) en arribar al punt quilomètric 0,4 es troba el Club Tiffany i un camí a la dreta, per aquest camí, a uns 1.100 metres s'arriba a la casa a la dreta.</td></tr>
<tr><td colspan="2">Coordenades UTM (ETRS89)</td><td colspan="2">Ocupació de l'edifici</td><td colspan="2">Franja de protecció de com a mínim 25 metres</td></tr>
<tr><td>X</td><td>Y</td><td></td><td>Habitual</td><td>SÍ</td><td></td></tr>
<tr><td rowspan="2">446013</td><td rowspan="2">4604536</td><td></td><td>2ª Residència</td><td rowspan="2">NO</td><td rowspan="2"></td></tr>
<tr><td></td><td>Estiu i cap de setmana</td></tr>
<tr><td colspan="6">Nombre de persones per rangs d'edat</td></tr>
<tr><td colspan="4">< 18</td><td colspan="2"></td></tr>
<tr><td colspan="4">18 - 65</td><td colspan="2"></td></tr>
<tr><td colspan="4">> 65</td><td colspan="2"></td></tr>
<tr><td colspan="6">Hi ha persones que necessiten atenció sanitària inajornable (per exemple, persones que han d'anar als hospitals a fer diàlisi)? SÍ ☐ NO ☐</td></tr>
<tr><td colspan="2" rowspan="2">Evacuació amb mitjans propis?</td><td colspan="2">SÍ</td><td colspan="2"></td></tr>
<tr><td colspan="2">NO</td><td colspan="2"></td></tr>
<tr><td colspan="2">Maquinària en cas d'emergència</td><td colspan="2">Nom del propietari</td><td colspan="2">Telèfon de contacte</td></tr>
<tr><td colspan="2"></td><td colspan="2"></td><td colspan="2"></td></tr>
</table>

3.2.3.28. CAL PASTOR

<table>
<tr><th colspan="2">Ús de l'edificació i tipus de construcció</th><th colspan="2">Titular</th><th colspan="2">Telèfons de contacte</th></tr>
<tr><td colspan="2">Habitatges</td><td colspan="2"></td><td colspan="2"></td></tr>
<tr><td colspan="2">Descripció de l'accés principal</td><td colspan="4">Gausacs</td></tr>
<tr><td colspan="2">Coordenades UTM (ETRS89)</td><td colspan="2">Ocupació de l'edifici</td><td colspan="2">Franja de protecció de com a mínim 25 metres</td></tr>
<tr><td>X</td><td>Y</td><td></td><td>Habitual</td><td>SÍ</td><td></td></tr>
<tr><td rowspan="2">446104</td><td rowspan="2">4604621</td><td></td><td>2ª Residència</td><td rowspan="2">NO</td><td rowspan="2"></td></tr>
<tr><td></td><td>Estiu i cap de setmana</td></tr>
<tr><td colspan="6">Nombre de persones per rangs d'edat</td></tr>
<tr><td colspan="5">< 18</td><td></td></tr>
<tr><td colspan="5">18 - 65</td><td></td></tr>
<tr><td colspan="5">> 65</td><td></td></tr>
<tr><td colspan="6">Hi ha persones que necessiten atenció sanitària inajornable (per exemple, persones que han d'anar als hospitals a fer diàlisi)? SÍ ☐ NO ☐</td></tr>
<tr><td colspan="2" rowspan="2">Evacuació amb mitjans propis?</td><td colspan="3">SÍ</td><td></td></tr>
<tr><td colspan="3">NO</td><td></td></tr>
<tr><td colspan="2">Maquinària en cas d'emergència</td><td colspan="2">Nom del propietari</td><td colspan="2">Telèfon de contacte</td></tr>
<tr><td colspan="2"></td><td colspan="2"></td><td colspan="2"></td></tr>
</table>

3.2.3.29. CAN JEP

Ús de l'edificació i tipus de construcció		**Titular**		**Telèfons de contacte**	
Habitatge					
Descripció de l'accés principal		Per la carretera BV-5105 (La Roca – Cardedeu) en arribar al punt quilomètric 0,4 es troba el Club Tiffanys i un camí a la dreta, per aquest camí, a uns 1.200 metres. S'hi troba un camí a l'esquerra (després de Cal Pastor), prenent aquest camí s'arriba a la finca.			
Coordenades UTM (ETRS89)		**Ocupació de l'edifici**		**Franja de protecció de com a mínim 25 metres**	
X	**Y**		**Habitual**	**SÍ**	
446121	4604751		**2ª Residència**	**NO**	
			Estiu i cap de setmana		
Nombre de persones per rangs d'edat					
< 18					
18 - 65					
> 65					
Hi ha persones que necessiten atenció sanitària inajornable (per exemple, persones que han d'anar als hospitals a fer diàlisi)?				**SÍ** ☐ **NO** ☐	
Evacuació amb mitjans propis?		**SÍ**		☐	
		NO		☐	
Maquinària en cas d'emergència		**Nom del propietari**		**Telèfon de contacte**	

3.2.3.30. CAL TOIO

<table>
<tr><th>Ús de l'edificació i tipus de construcció</th><th colspan="3">Titular</th><th colspan="2">Telèfons de contacte</th></tr>
<tr><td>Habitatge</td><td colspan="3"></td><td colspan="2"></td></tr>
<tr><td>Descripció de l'accés principal</td><td colspan="5">Per la carretera BV-5105 (La Roca – Cardedeu) en arribar al punt quilomètric 0,4 es troba el Club Tiffanys i un camí a la dreta, per aquest camí, a uns 1.250 metres. S'hi troba un camí a la dreta (després de Cal Pastor), prenent aquest camí s'arriba a la finca.</td></tr>
<tr><th colspan="2">Coordenades UTM (ETRS89)</th><th colspan="2">Ocupació de l'edifici</th><th colspan="2">Franja de protecció de com a mínim 25 metres</th></tr>
<tr><td>X</td><td>Y</td><td></td><td>Habitual</td><td>SÍ</td><td></td></tr>
<tr><td rowspan="2">446212</td><td rowspan="2">4604447</td><td></td><td>2ª Residència</td><td rowspan="2">NO</td><td rowspan="2"></td></tr>
<tr><td></td><td>Estiu i cap de setmana</td></tr>
<tr><th colspan="6">Nombre de persones per rangs d'edat</th></tr>
<tr><td colspan="4">< 18</td><td colspan="2"></td></tr>
<tr><td colspan="4">18 - 65</td><td colspan="2"></td></tr>
<tr><td colspan="4">> 65</td><td colspan="2"></td></tr>
<tr><td colspan="6">Hi ha persones que necessiten atenció sanitària inajornable (per exemple, persones que han d'anar als hospitals a fer diàlisi)? SÍ ☐ NO X</td></tr>
<tr><td rowspan="2">Evacuació amb mitjans propis?</td><td colspan="3">SÍ</td><td colspan="2"></td></tr>
<tr><td colspan="3">NO</td><td colspan="2"></td></tr>
<tr><th>Maquinària en cas d'emergència</th><th colspan="3">Nom del propietari</th><th colspan="2">Telèfon de contacte</th></tr>
<tr><td></td><td colspan="3"></td><td colspan="2"></td></tr>
</table>

3.2.3.31. EL TURÓ

<table>
<tr><th colspan="2">Ús de l'edificació i tipus de construcció</th><th colspan="2">Titular</th><th colspan="2">Telèfons de contacte</th></tr>
<tr><td colspan="2">Habitatge</td><td colspan="2"></td><td colspan="2"></td></tr>
<tr><td colspan="2">Descripció de l'accés principal</td><td colspan="4">Per la carretera BV-5105 (La Roca – Cardedeu) en arribar al punt quilomètric 0,4 es troba el Club Tiffanys i un camí a la dreta, per aquest camí, fins a la fi, a uns 1.500 metres s'hi troba la casa.</td></tr>
<tr><td colspan="2">Coordenades UTM (ETRS89)</td><td colspan="2">Ocupació de l'edifici</td><td colspan="2">Franja de protecció de com a mínim 25 metres</td></tr>
<tr><td>X</td><td>Y</td><td></td><td>Habitual</td><td>SÍ</td><td></td></tr>
<tr><td rowspan="2">446416</td><td rowspan="2">4604584</td><td></td><td>2ª Residència</td><td rowspan="2">NO</td><td rowspan="2"></td></tr>
<tr><td></td><td>Estiu i cap de setmana</td></tr>
<tr><td colspan="6">Nombre de persones per rangs d'edat</td></tr>
<tr><td colspan="4">< 18</td><td colspan="2"></td></tr>
<tr><td colspan="4">18 - 65</td><td colspan="2"></td></tr>
<tr><td colspan="4">> 65</td><td colspan="2"></td></tr>
<tr><td colspan="6">Hi ha persones que necessiten atenció sanitària inajornable (per exemple, persones que han d'anar als hospitals a fer diàlisi)? SÍ ☐ NO X</td></tr>
<tr><td colspan="2" rowspan="2">Evacuació amb mitjans propis?</td><td colspan="2">SÍ</td><td colspan="2"></td></tr>
<tr><td colspan="2">NO</td><td colspan="2"></td></tr>
<tr><td colspan="2">Maquinària en cas d'emergència</td><td colspan="2">Nom del propietari</td><td colspan="2">Telèfon de contacte</td></tr>
<tr><td colspan="2"></td><td colspan="2"></td><td colspan="2"></td></tr>
</table>

3.2.3.32. CAN LLEDÓ

<table>
<tr><th>Ús de l'edificació i tipus de construcció</th><th colspan="3">Titular</th><th colspan="2">Telèfons de contacte</th></tr>
<tr><td>Habitatge</td><td colspan="3"></td><td colspan="2"></td></tr>
<tr><td>Descripció de l'accés principal</td><td colspan="5">Per l’Avinguda Gaudí de la localitat de Santa Agnès de Malanyanes, amb direcció Cardedeu, fins el carrer avinguda del Solell (urbanització el solell), per aquest carrer fins al final i a la dreta on hi ha el carrer passeig de Les Vinyes i al final del carrer hi ha un camí de terra, a l’esquerra, on es troba una pedra amb el plànol del barri i just darrera es la casa.</td></tr>
<tr><th colspan="2">Coordenades UTM (ETRS89)</th><th colspan="2">Ocupació de l'edifici</th><th colspan="2">Franja de protecció de com a mínim 25 metres</th></tr>
<tr><th>X</th><th>Y</th><td></td><td>Habitual</td><td>SÍ</td><td></td></tr>
<tr><td rowspan="2">446152</td><td rowspan="2">4605145</td><td></td><td>2ª Residència</td><td rowspan="2">NO</td><td rowspan="2"></td></tr>
<tr><td></td><td>Estiu i cap de setmana</td></tr>
<tr><th colspan="6">Nombre de persones per rangs d'edat</th></tr>
<tr><td colspan="4">< 18</td><td colspan="2"></td></tr>
<tr><td colspan="4">18 - 65</td><td colspan="2"></td></tr>
<tr><td colspan="4">> 65</td><td colspan="2"></td></tr>
<tr><td colspan="6">Hi ha persones que necessiten atenció sanitària inajornable (per exemple, persones que han d'anar als hospitals a fer diàlisi)? SÍ ☐ NO ☐</td></tr>
<tr><td rowspan="2">Evacuació amb mitjans propis?</td><td colspan="3">SÍ</td><td colspan="2"></td></tr>
<tr><td colspan="3">NO</td><td colspan="2"></td></tr>
<tr><th>Maquinària en cas d’emergència</th><th colspan="3">Nom del propietari</th><th colspan="2">Telèfon de contacte</th></tr>
<tr><td></td><td colspan="3"></td><td colspan="2"></td></tr>
</table>

3.2.3.33. CAN GIBERT

<table>
<tr><th colspan="2">Ús de l'edificació i tipus de construcció</th><th colspan="3">Titular</th><th colspan="2">Telèfons de contacte</th></tr>
<tr><td colspan="2">Habitatge</td><td colspan="3"></td><td colspan="2"></td></tr>
<tr><td colspan="2">Descripció de l'accés principal</td><td colspan="5">Per l’avinguda gaudí de la localitat de Santa Agnès de Malanyanes, amb direcció Cardedeu, fins l’avinguda del Solell (urbanització Solell), per aquest carrer fins al final i a la dreta on hi ha un camí de terra, a l’esquerra, on es troba una pedra amb el plànol del barri, prenent-hi el camí de l’esquerra a uns 200 metres i ha un altre camí a la dreta i a uns 300 metres es troba la casa.
Aquesta casa es propietat del propietari de Can Bloch.</td></tr>
<tr><th colspan="2">Coordenades UTM (ETRS89)</th><th colspan="2">Ocupació de l'edifici</th><th colspan="2">Franja de protecció de com a mínim 25 metres</th></tr>
<tr><th>X</th><th>Y</th><td></td><td>Habitual</td><td>SÍ</td><td></td></tr>
<tr><td rowspan="2">446447</td><td rowspan="2">4605554</td><td></td><td>2ª Residència</td><td rowspan="2">NO</td><td rowspan="2"></td></tr>
<tr><td></td><td>Estiu i cap de setmana</td></tr>
<tr><th colspan="6">Nombre de persones per rangs d'edat</th></tr>
<tr><td colspan="5">< 18</td><td></td></tr>
<tr><td colspan="5">18 - 65</td><td></td></tr>
<tr><td colspan="5">> 65</td><td></td></tr>
<tr><td colspan="6">Hi ha persones que necessiten atenció sanitària inajornable (per exemple, persones que han d'anar als hospitals a fer diàlisi)? SÍ ☐ NO ☐</td></tr>
<tr><td colspan="2" rowspan="2">Evacuació amb mitjans propis?</td><td colspan="3">SÍ</td><td colspan="2"></td></tr>
<tr><td colspan="3">NO</td><td colspan="2"></td></tr>
<tr><th colspan="2">Maquinària en cas d’emergència</th><th colspan="3">Nom del propietari</th><th colspan="2">Telèfon de contacte</th></tr>
<tr><td colspan="2"></td><td colspan="3"></td><td colspan="2"></td></tr>
</table>

3.2.3.34. CAN BLOCH

Ús de l'edificació i tipus de construcció		**Titular**		**Telèfons de contacte**	
Habitatge					
Descripció de l'accés principal		Per l'avinguda gaudí de la localitat de Santa Agnès de Malanyanes, amb direcció Cardedeu, fins l'avinguda del Solell (urbanització Solell), per aquest carrer fins al final i a la dreta on hi ha un camí de terra, a l'esquerra, on es troba una pedra amb el plànol del barri, prenent-hi el camí de l'esquerra a uns 200 metres i ha un altre camí a la dreta i a uns 300 metres es troba la casa. També es pot accedir pel camí de Sant Carles, passant l'Església de Santa Agnès de Malanyanes, fins trobar un camí a la dreta amb un rètol amb el nom de la casa.			
Coordenades UTM (ETRS89)		**Ocupació de l'edifici**		**Franja de protecció de com a mínim 25 metres**	
X	**Y**		**Habitual**	**SÍ**	
446424	4605614		**2ª Residència**	**NO**	
			Estiu i cap de setmana		
Nombre de persones per rangs d'edat					
< 18					
18 - 65					
> 65					
Hi ha persones que necessiten atenció sanitària inajornable (per exemple, persones que han d'anar als hospitals a fer diàlisi)?				**SÍ** ☐ **NO** ☐	
Evacuació amb mitjans propis?		**SÍ**			
		NO			
Maquinària en cas d'emergència		**Nom del propietari**		**Telèfon de contacte**	

3.2.3.35. CA L'ESQUERRÀ

<table>
<tr><th>Ús de l'edificació i tipus de construcció</th><th colspan="3">Titular</th><th colspan="2">Telèfons de contacte</th></tr>
<tr><td>Habitatge</td><td colspan="3"></td><td colspan="2"></td></tr>
<tr><td>Descripció de l'accés principal</td><td colspan="5">Per l'avinguda Gaudí de la localitat de Santa Agnès de Malanyanes, amb direcció Cardedeu, fins el carrer avinguda del solell (urbanització el Solell, per aquest carrer fins al final i a la dreta on hi ha el carrer passeig de les vinyes i al final del carrer hi ha un camí de aterra, a l'esquerra, on es troba una pedra amb el plànol del barri, prenent-hi el camí de l'esquerra a uns 100 metres hi surt un altre camí a la dreta i a uns 200 metres es troba la casa.</td></tr>
<tr><th colspan="2">Coordenades UTM (ETRS89)</th><th colspan="2">Ocupació de l'edifici</th><th colspan="2">Franja de protecció de com a mínim 25 metres</th></tr>
<tr><th>X</th><th>Y</th><td></td><td>Habitual</td><td>SÍ</td><td></td></tr>
<tr><td rowspan="2">446471</td><td rowspan="2">4605249</td><td></td><td>2ª Residència</td><td rowspan="2">NO</td><td rowspan="2"></td></tr>
<tr><td></td><td>Estiu i cap de setmana</td></tr>
<tr><th colspan="6">Nombre de persones per rangs d'edat</th></tr>
<tr><td colspan="4">< 18</td><td colspan="2"></td></tr>
<tr><td colspan="4">18 - 65</td><td colspan="2"></td></tr>
<tr><td colspan="4">> 65</td><td colspan="2"></td></tr>
<tr><td colspan="6">Hi ha persones que necessiten atenció sanitària inajornable (per exemple, persones que han d'anar als hospitals a fer diàlisi)? SÍ ☐ NO ☐</td></tr>
<tr><td rowspan="2">Evacuació amb mitjans propis?</td><td colspan="3">SÍ</td><td colspan="2"></td></tr>
<tr><td colspan="3">NO</td><td colspan="2"></td></tr>
<tr><th>Maquinària en cas d'emergència</th><th colspan="3">Nom del propietari</th><th colspan="2">Telèfon de contacte</th></tr>
<tr><td></td><td colspan="3"></td><td colspan="2"></td></tr>
</table>

3.2.3.36. CA N'AMAT

<table>
<tr><th colspan="2">Ús de l'edificació i tipus de construcció</th><th colspan="3">Titular</th><th colspan="2">Telèfons de contacte</th></tr>
<tr><td colspan="2">Habitatge</td><td colspan="3"></td><td colspan="2"></td></tr>
<tr><td colspan="2">Descripció de l'accés principal</td><td colspan="5">Per l'avinguda Gaudí de la localitat de Santa Agnès de Malanyanes, amb direcció Cardedeu, fins el carrer avinguda del solell (urbanització el Solell, per aquest carrer fins al final i a la dreta on hi ha el carrer passeig de les vinyes i al final del carrer hi ha un camí de aterra, a l'esquerra, on es troba una pedra amb el plànol del barri, prenent-hi el camí de l'esquerra a uns 100 metres hi surt un altre camí a la dreta i a uns 550 metres es troba la casa.</td></tr>
<tr><th colspan="2">Coordenades UTM (ETRS89)</th><th colspan="2">Ocupació de l'edifici</th><th colspan="2">Franja de protecció de com a mínim 25 metres</th></tr>
<tr><th>X</th><th>Y</th><td></td><td>Habitual</td><td>SÍ</td><td></td></tr>
<tr><td rowspan="2">446227</td><td rowspan="2">4604932</td><td></td><td>2ª Residència</td><td rowspan="2">NO</td><td rowspan="2"></td></tr>
<tr><td></td><td>Estiu i cap de setmana</td></tr>
<tr><th colspan="7">Nombre de persones per rangs d'edat</th></tr>
<tr><td colspan="5">< 18</td><td colspan="2"></td></tr>
<tr><td colspan="5">18 - 65</td><td colspan="2"></td></tr>
<tr><td colspan="5">> 65</td><td colspan="2"></td></tr>
<tr><td colspan="7">Hi ha persones que necessiten atenció sanitària inajornable (per exemple, persones que han d'anar als hospitals a fer diàlisi)? SÍ ☐ NO ☐</td></tr>
<tr><td colspan="2" rowspan="2">Evacuació amb mitjans propis?</td><td colspan="3">SÍ</td><td colspan="2"></td></tr>
<tr><td colspan="3">NO</td><td colspan="2"></td></tr>
<tr><td colspan="2">Maquinària en cas d'emergència</td><td colspan="3">Nom del propietari</td><td colspan="2">Telèfon de contacte</td></tr>
<tr><td colspan="2"></td><td colspan="3"></td><td colspan="2"></td></tr>
</table>

3.2.3.37. CA L'ALZINA

<table>
<tr><th>Ús de l'edificació i tipus de construcció</th><th colspan="3">Titular</th><th colspan="2">Telèfons de contacte</th></tr>
<tr><td>Habitatge</td><td colspan="3"></td><td colspan="2"></td></tr>
<tr><td>Descripció de l'accés principal</td><td colspan="5">Per l'avinguda Gaudí de la localitat de Santa Agnès de Malanyanes, amb direcció Cardedeu, fins el carrer avinguda del solell (urbanització el Solell, per aquest carrer fins al final i a la dreta on hi ha el carrer passeig de les vinyes i al final del carrer hi ha un camí de aterra, a l'esquerra, on es troba una pedra amb el plànol del barri, prenent-hi el camí de l'esquerra a uns 100 metres hi surt un altre camí a la dreta i a uns 600 metres es troba la casa.</td></tr>
<tr><th colspan="2">Coordenades UTM (ETRS89)</th><th colspan="2">Ocupació de l'edifici</th><th colspan="2">Franja de protecció de com a mínim 25 metres</th></tr>
<tr><th>X</th><th>Y</th><td></td><td>Habitual</td><td>SÍ</td><td></td></tr>
<tr><td rowspan="2">446359</td><td rowspan="2">4604853</td><td></td><td>2ª Residència</td><td rowspan="2">NO</td><td rowspan="2"></td></tr>
<tr><td></td><td>Estiu i cap de setmana</td></tr>
<tr><th colspan="6">Nombre de persones per rangs d'edat</th></tr>
<tr><td colspan="5">< 18</td><td></td></tr>
<tr><td colspan="5">18 - 65</td><td></td></tr>
<tr><td colspan="5">> 65</td><td></td></tr>
<tr><td colspan="6">Hi ha persones que necessiten atenció sanitària inajornable (per exemple, persones que han d'anar als hospitals a fer diàlisi)? SÍ ☐ NO ☐</td></tr>
<tr><td rowspan="2">Evacuació amb mitjans propis?</td><td colspan="3">SÍ</td><td colspan="2"></td></tr>
<tr><td colspan="3">NO</td><td colspan="2"></td></tr>
<tr><th>Maquinària en cas d'emergència</th><th colspan="3">Nom del propietari</th><th colspan="2">Telèfon de contacte</th></tr>
<tr><td></td><td colspan="3"></td><td colspan="2"></td></tr>
</table>

3.2.3.38. LA VINYA

Ús de l'edificació i tipus de construcció		**Titular**		**Telèfons de contacte**	
Habitatge					
Descripció de l'accés principal		Pel carrer Torrent del Ramassar (La Torreta) cruïlla amb carrer Josep Torelló, camí que surt a dreta (camí de Can Granota), sense asfalt fins a uns 400 metres que surt un camí a la dreta i per aquest camí fins al final			
Coordenades UTM (ETRS89)		**Ocupació de l'edifici**		**Franja de protecció de com a mínim 25 metres**	
X	**Y**		**Habitual**	**SÍ**	
442341	4605796		**2ª Residència**	**NO**	
			Estiu i cap de setmana		
Nombre de persones per rangs d'edat					
< 18					
18 - 65					
> 65					
Hi ha persones que necessiten atenció sanitària inajornable (per exemple, persones que han d'anar als hospitals a fer diàlisi)?			**SÍ** ☐	**NO** ☐	
Evacuació amb mitjans propis?		**SÍ**			
		NO			
Maquinària en cas d'emergència		**Nom del propietari**		**Telèfon de contacte**	

3.2.3.39. CAN FERPA

Ús de l'edificació i tipus de construcció		**Titular**		**Telèfons de contacte**	
Habitatge					
Descripció de l'accés principal		Pel carrer Torrent del Ramassar (La Torreta) cruïlla amb carrer Josep Torelló, camí que surt a dreta (camí de Can Granota), sense asfalt fins a uns 700 metres que surt un camí a l'esquerra i s'hi troba la casa.			
Coordenades UTM (ETRS89)		**Ocupació de l'edifici**		**Franja de protecció de com a mínim 25 metres**	
X	**Y**		**Habitual**	**SÍ**	
442452	4605944		**2ª Residència**	**NO**	
			Estiu i cap de setmana		
Nombre de persones per rangs d'edat					
< 18					
18 - 65					
> 65					
Hi ha persones que necessiten atenció sanitària inajornable (per exemple, persones que han d'anar als hospitals a fer diàlisi)?			**SÍ** ☐ **NO** X		
Evacuació amb mitjans propis?		**SÍ**			
		NO			
Maquinària en cas d'emergència		**Nom del propietari**		**Telèfon de contacte**	

3.2.3.40. CA L'INVENTOR

<table>
<tr><th colspan="2">Ús de l'edificació i tipus de construcció</th><th colspan="3">Titular</th><th colspan="2">Telèfons de contacte</th></tr>
<tr><td colspan="2">Habitatge</td><td colspan="3"></td><td colspan="2"></td></tr>
<tr><td colspan="2">Descripció de l'accés principal</td><td colspan="5">Pel carrer Torrent del Ramassar (La Torreta) cruïlla amb carrer Josep Torelló, camí que surt a dreta (camí de Can Granota), sense asfalt fins a uns 1.000 metres.
També es pot accedir per un camí que surt a la dreta de la C-1415, al punt quilomètric 17,4, fins al proper camí que surt a la dreta (a uns 500 metres es troba la casa.</td></tr>
<tr><th colspan="2">Coordenades UTM (ETRS89)</th><th colspan="2">Ocupació de l'edifici</th><th colspan="2">Franja de protecció de com a mínim 25 metres</th></tr>
<tr><td>X</td><td>Y</td><td></td><td>Habitual</td><td>SÍ</td><td></td></tr>
<tr><td rowspan="2">442611</td><td rowspan="2">4605892</td><td></td><td>2ª Residència</td><td rowspan="2">NO</td><td rowspan="2"></td></tr>
<tr><td></td><td>Estiu i cap de setmana</td></tr>
<tr><th colspan="6">Nombre de persones per rangs d'edat</th></tr>
<tr><td colspan="5">< 18</td><td></td></tr>
<tr><td colspan="5">18 - 65</td><td></td></tr>
<tr><td colspan="5">> 65</td><td></td></tr>
<tr><td colspan="6">Hi ha persones que necessiten atenció sanitària inajornable (per exemple, persones que han d'anar als hospitals a fer diàlisi)? SÍ ☐ NO X</td></tr>
<tr><td colspan="2" rowspan="2">Evacuació amb mitjans propis?</td><td colspan="3">SÍ</td><td colspan="2"></td></tr>
<tr><td colspan="3">NO</td><td colspan="2"></td></tr>
<tr><td colspan="2">Maquinària en cas d'emergència</td><td colspan="3">Nom del propietari</td><td colspan="2">Telèfon de contacte</td></tr>
<tr><td colspan="2"></td><td colspan="3"></td><td colspan="2"></td></tr>
</table>

3.2.3.41. CAN VALVERDE

Ús de l'edificació i tipus de construcció		Titular		Telèfons de contacte	
Habitatge					
Descripció de l'accés principal		Pel carrer Torrent del Ramassar (La Torreta) cruïlla amb carrer Josep Torelló, camí que surt a dreta (camí de Can Granota), sense asfalt fins a uns 1.000 metres. També es pot accedir per un camí que surt a la dreta de la C-1415, al punt quilomètric 17,4, fins al proper camí que surt a la dreta (a uns 150 metres s'hi troben un grup de tres cases, dreta del camí, essent la casa del mig.			
Coordenades UTM (ETRS89)		**Ocupació de l'edifici**		**Franja de protecció de com a mínim 25 metres**	
X	**Y**		**Habitual**	**SÍ**	
442682	4605991		**2ª Residència**	**NO**	
			Estiu i cap de setmana		
Nombre de persones per rangs d'edat					
< 18					
18 - 65					
> 65					
Hi ha persones que necessiten atenció sanitària inajornable (per exemple, persones que han d'anar als hospitals a fer diàlisi)?				**SÍ** ☐ **NO** X	
Evacuació amb mitjans propis?		**SÍ**		X	
		NO			
Maquinària en cas d'emergència		**Nom del propietari**		**Telèfon de contacte**	

3.2.3.42. CA L'HERRERA

Ús de l'edificació i tipus de construcció		Titular		Telèfons de contacte	
Habitatge					
Descripció de l'accés principal		Pel carrer Torrent del Ramassar (La Torreta) cruïlla amb carrer Josep Torelló, camí que surt a dreta (camí de Can Granota), sense asfalt fins a uns 1.000 metres. També es pot accedir per un camí que surt a la dreta de la C-1415, al punt quilomètric 17,4, fins al proper camí que surt a la dreta a uns 150 metres i a uns 600 metres es troba la casa. Hi ha un grup de tres cases, és la última.			
Coordenades UTM (ETRS89)		**Ocupació de l'edifici**		**Franja de protecció de com a mínim 25 metres**	
X	**Y**		**Habitual**	**SÍ**	
442687	4606065		**2ª Residència**	**NO**	
			Estiu i cap de setmana		
Nombre de persones per rangs d'edat					
< 18					
18 - 65					
> 65					
Hi ha persones que necessiten atenció sanitària inajornable (per exemple, persones que han d'anar als hospitals a fer diàlisi)?			**SÍ** ☐ **NO** X		
Evacuació amb mitjans propis?		**SÍ**			
		NO			
Maquinària en cas d'emergència		**Nom del propietari**		**Telèfon de contacte**	

3.2.3.43. CA L'ALFONSO PASTOR

Ús de l'edificació i tipus de construcció		Titular		Telèfons de contacte	
Habitatge					
Descripció de l'accés principal		Pel carrer Torrent del Ramassar (La Torreta) cruïlla amb carrer Josep Torelló, camí que surt a dreta (camí de Can Granota), sense asfalt fins a uns 1.000 metres. També es pot accedir per un camí que surt a la dreta de la C-1415, al punt quilomètric 17,4, fins al proper camí que surt a la dreta a uns 150 metres i finalitzant-hi aquest es troba la casa.			
Coordenades UTM (ETRS89)		**Ocupació de l'edifici**		**Franja de protecció de com a mínim 25 metres**	
X	**Y**		**Habitual**	**SÍ**	
442659	4606222		**2ª Residència**	**NO**	
			Estiu i cap de setmana		
Nombre de persones per rangs d'edat					
< 18					
18 - 65					
> 65					
Hi ha persones que necessiten atenció sanitària inajornable (per exemple, persones que han d'anar als hospitals a fer diàlisi)?				**SÍ** ☐ **NO** X	
Evacuació amb mitjans propis?		**SÍ**			
		NO			
Maquinària en cas d'emergència		**Nom del propietari**		**Telèfon de contacte**	

3.2.3.44. CAN JURADO

Ús de l'edificació i tipus de construcció		Titular		Telèfons de contacte	
Habitatge					
Descripció de l'accés principal		Pel carrer Torrent del Ramassar (La Torreta) cruïlla amb carrer Josep Torelló, camí que surt a dreta (camí de Can Granota, sense asfalt) fins a arribar a un grup de cases, a uns 1.000 metres, que surt un camí a la dreta en direcció a unes antenes. També es pot accedir per un camí que surt a la dreta de la C-1415, al punt quilomètric 17,4, fins al proper camí que surt a la dreta a uns 150 metres i a uns 500 metres es torba el camí abans esmentat.			
Coordenades UTM (ETRS89)		**Ocupació de l'edifici**		**Franja de protecció de com a mínim 25 metres**	
X	**Y**		**Habitual**	**SÍ**	
442667	4605300		**2ª Residència**	**NO**	
			Estiu i cap de setmana		
Nombre de persones per rangs d'edat					
< 18					
18 - 65					
> 65					
Hi ha persones que necessiten atenció sanitària inajornable (per exemple, persones que han d'anar als hospitals a fer diàlisi)?				**SÍ** ☐ **NO** X	
Evacuació amb mitjans propis?		**SÍ**			
		NO			
Maquinària en cas d'emergència		**Nom del propietari**		**Telèfon de contacte**	

3.2.3.45. VENTURA-FRIGO

Ús de l'edificació i tipus de construcció		**Titular**		**Telèfons de contacte**	
Habitatge					
Descripció de l'accés principal		Per l'accés a la urbanització Roca-Dos, es continua recte el camí direcció a l'antiga empresa Ventura-Frigo (350 metres) a l'esquerra.			
Coordenades UTM (ETRS89)		**Ocupació de l'edifici**		**Franja de protecció de com a mínim 25 metres**	
X	**Y**		**Habitual**	**SÍ**	
443339	4605294		**2ª Residència**	**NO**	
			Estiu i cap de setmana		
Nombre de persones per rangs d'edat					
< 18					
18 - 65					
> 65					
Hi ha persones que necessiten atenció sanitària inajornable (per exemple, persones que han d'anar als hospitals a fer diàlisi)?			**SÍ** ☐ **NO** X		
Evacuació amb mitjans propis?		**SÍ**			
		NO			
Maquinària en cas d'emergència		**Nom del propietari**		**Telèfon de contacte**	

3.2.3.46. CAN GENER

Ús de l'edificació i tipus de construcció		**Titular**		**Telèfons de contacte**	
Habitatge					
Descripció de l'accés principal		Per l'accés a la urbanització Roca-Dos, es continua recte el camí direcció a l'antiga empresa Ventura-Frigo (350 metres) i una vegada passada, es troba un camí a l'esquerra a uns 400 metres fins al final del camí on trobem la casa.			
Coordenades UTM (ETRS89)		**Ocupació de l'edifici**		**Franja de protecció de com a mínim 25 metres**	
X	**Y**		**Habitual**	**SÍ**	
443384	4605517		**2ª Residència**	**NO**	
			Estiu i cap de setmana		
Nombre de persones per rangs d'edat					
< 18					
18 - 65					
> 65					
Hi ha persones que necessiten atenció sanitària inajornable (per exemple, persones que han d'anar als hospitals a fer diàlisi)?				**SÍ** ☐ **NO** X	
Evacuació amb mitjans propis?		**SÍ**			
		NO			
Maquinària en cas d'emergència		**Nom del propietari**		**Telèfon de contacte**	

3.2.3.47. CAN VILARDEBÓ

<table>
<tr><th colspan="2">Ús de l'edificació i tipus de construcció</th><th colspan="3">Titular</th><th colspan="2">Telèfons de contacte</th></tr>
<tr><td colspan="2">Habitatge</td><td colspan="3"></td><td colspan="2"></td></tr>
<tr><td colspan="2">Descripció de l'accés principal</td><td colspan="5">Pel carrer de l’Església, passant pel riu i continuant pel camí de Can Sora, fins que a uns 300 metres torbem un camí a la dreta que ens porta a la casa, a uns 250 metres a l’esquerra</td></tr>
<tr><th colspan="2">Coordenades UTM (ETRS89)</th><th colspan="2">Ocupació de l'edifici</th><th colspan="2">Franja de protecció de com a mínim 25 metres</th></tr>
<tr><th>X</th><th>Y</th><td></td><td>Habitual</td><td>SÍ</td><td></td></tr>
<tr><td rowspan="2">443814</td><td rowspan="2">4605193</td><td></td><td>2ª Residència</td><td rowspan="2">NO</td><td rowspan="2"></td></tr>
<tr><td></td><td>Estiu i cap de setmana</td></tr>
<tr><th colspan="7">Nombre de persones per rangs d'edat</th></tr>
<tr><td colspan="5">< 18</td><td colspan="2"></td></tr>
<tr><td colspan="5">18 - 65</td><td colspan="2"></td></tr>
<tr><td colspan="5">> 65</td><td colspan="2"></td></tr>
<tr><td colspan="7">Hi ha persones que necessiten atenció sanitària inajornable (per exemple, persones que han d'anar als hospitals a fer diàlisi)? SÍ ☐ NO X</td></tr>
<tr><td colspan="2" rowspan="2">Evacuació amb mitjans propis?</td><td colspan="3">SÍ</td><td colspan="2"></td></tr>
<tr><td colspan="3">NO</td><td colspan="2"></td></tr>
<tr><th colspan="2">Maquinària en cas d’emergència</th><th colspan="3">Nom del propietari</th><th colspan="2">Telèfon de contacte</th></tr>
<tr><td colspan="2"></td><td colspan="3"></td><td colspan="2"></td></tr>
</table>

3.2.3.48. GRANJA ESTAPÉ

<table>
<tr><th colspan="2">Ús de l'edificació i tipus de construcció</th><th colspan="3">Titular</th><th colspan="2">Telèfons de contacte</th></tr>
<tr><td colspan="2">Habitatge</td><td colspan="3"></td><td colspan="2"></td></tr>
<tr><td colspan="2">Descripció de l'accés principal</td><td colspan="5">Per l’accés a la urbanització Roca-Dos, es continua l camí direcció a l’empresa Ventura-Frigo (350 m) fins a la següent cruïlla que n’és el camí de Can Sora (a uns 800 metres) i a uns 150 metres es troba la granja a l’esquerra.
També es pot anar pel carrer Església, passant el riu Mogent i contenent-hi tot recte pel camí de Can Sora fins arribar-hi a la primera edificació.</td></tr>
<tr><th colspan="2">Coordenades UTM (ETRS89)</th><th colspan="2">Ocupació de l'edifici</th><th colspan="2">Franja de protecció de com a mínim 25 metres</th></tr>
<tr><td>X</td><td>Y</td><td></td><td>Habitual</td><td>SÍ</td><td></td></tr>
<tr><td rowspan="2">443578</td><td rowspan="2">4605626</td><td></td><td>2ª Residència</td><td rowspan="2">NO</td><td rowspan="2"></td></tr>
<tr><td></td><td>Estiu i cap de setmana</td></tr>
<tr><th colspan="5">Nombre de persones per rangs d'edat</th></tr>
<tr><td colspan="5">< 18</td><td></td></tr>
<tr><td colspan="5">18 - 65</td><td></td></tr>
<tr><td colspan="5">> 65</td><td></td></tr>
<tr><td colspan="7">Hi ha persones que necessiten atenció sanitària inajornable (per exemple, persones que han d'anar als hospitals a fer diàlisi)? SÍ ☐ NO X</td></tr>
<tr><td rowspan="2">Evacuació amb mitjans propis?</td><td colspan="4">SÍ</td><td colspan="2"></td></tr>
<tr><td colspan="4">NO</td><td colspan="2"></td></tr>
<tr><th>Maquinària en cas d’emergència</th><th colspan="4">Nom del propietari</th><th colspan="2">Telèfon de contacte</th></tr>
<tr><td></td><td colspan="4"></td><td colspan="2"></td></tr>
</table>

3.2.3.49. FINCA LES QUARANTA

<table>
<tr><th colspan="2">Ús de l'edificació i tipus de construcció</th><th colspan="3">Titular</th><th colspan="2">Telèfons de contacte</th></tr>
<tr><td colspan="2">Habitatge</td><td colspan="3"></td><td colspan="2"></td></tr>
<tr><td colspan="2">Descripció de l'accés principal</td><td colspan="5">Per l’accés a la urbanització Roca-Dos, es continua el camí direcció a l’empresa Ventura – Frigo (350m) fins arribar al camí de Can Sora (800m) a l’esquerra, pel camí de Can Sora, continuant-hi 450 metres, es troba a la casa a l’esquerra (mòdul prefabricat).
També es pot anar pel carrer Església, passant el riu Mogent i continuant-hi tot recte pel camí de Can Sora fins arribar-hi al mòdul.</td></tr>
<tr><th colspan="2">Coordenades UTM (ETRS89)</th><th colspan="2">Ocupació de l'edifici</th><th colspan="2">Franja de protecció de com a mínim 25 metres</th></tr>
<tr><th>X</th><th>Y</th><td></td><td>Habitual</td><td>SÍ</td><td></td></tr>
<tr><td rowspan="2">443556</td><td rowspan="2">4605781</td><td></td><td>2ª Residència</td><td rowspan="2">NO</td><td rowspan="2"></td></tr>
<tr><td></td><td>Estiu i cap de setmana</td></tr>
<tr><th colspan="6">Nombre de persones per rangs d'edat</th></tr>
<tr><td colspan="5">< 18</td><td></td></tr>
<tr><td colspan="5">18 - 65</td><td></td></tr>
<tr><td colspan="5">> 65</td><td></td></tr>
<tr><td colspan="6">Hi ha persones que necessiten atenció sanitària inajornable (per exemple, persones que han d'anar als hospitals a fer diàlisi)? SÍ ☐ NO ☐</td></tr>
<tr><td colspan="2" rowspan="2">Evacuació amb mitjans propis?</td><td colspan="3">SÍ</td><td colspan="2"></td></tr>
<tr><td colspan="3">NO</td><td colspan="2"></td></tr>
<tr><th colspan="2">Maquinària en cas d’emergència</th><th colspan="3">Nom del propietari</th><th colspan="2">Telèfon de contacte</th></tr>
<tr><td colspan="2"></td><td colspan="3"></td><td colspan="2"></td></tr>
</table>

3.2.3.50. CAN GABRIEL

<table>
<tr><th colspan="2">Ús de l'edificació i tipus de construcció</th><th colspan="3">Titular</th><th colspan="2">Telèfons de contacte</th></tr>
<tr><td colspan="2">Habitatge</td><td colspan="3"></td><td colspan="2"></td></tr>
<tr><td colspan="2">Descripció de l'accés principal</td><td colspan="5">Per l’accés a la urbanització Roca-Dos, es continua el camí direcció de l’empresa Ventura-Frigo (350 metres) fins arribar al camí de Can Sora (800 metres) a l’esquerra, pel camí de Can Sora, continuant-hi 450 metres, es troba la casa a l’esquerra.
També es pot anar pel carrer Església, passant el riu Mogent i continuant-hi tot recte pel camí de Can Sora fins arribar-hi.</td></tr>
<tr><th colspan="2">Coordenades UTM (ETRS89)</th><th colspan="2">Ocupació de l'edifici</th><th colspan="2">Franja de protecció de com a mínim 25 metres</th></tr>
<tr><th>X</th><th>Y</th><td></td><td>Habitual</td><td>SÍ</td><td></td></tr>
<tr><td rowspan="2">443550</td><td rowspan="2">4605953</td><td></td><td>2ª Residència</td><td rowspan="2">NO</td><td rowspan="2"></td></tr>
<tr><td></td><td>Estiu i cap de setmana</td></tr>
<tr><th colspan="6">Nombre de persones per rangs d'edat</th></tr>
<tr><td colspan="5">< 18</td><td></td></tr>
<tr><td colspan="5">18 - 65</td><td></td></tr>
<tr><td colspan="5">> 65</td><td></td></tr>
<tr><td colspan="6">Hi ha persones que necessiten atenció sanitària inajornable (per exemple, persones que han d'anar als hospitals a fer diàlisi)? SÍ ☐ NO X</td></tr>
<tr><td colspan="2" rowspan="2">Evacuació amb mitjans propis?</td><td colspan="3">SÍ</td><td colspan="2"></td></tr>
<tr><td colspan="3">NO</td><td colspan="2"></td></tr>
<tr><th colspan="2">Maquinària en cas d’emergència</th><th colspan="3">Nom del propietari</th><th colspan="2">Telèfon de contacte</th></tr>
<tr><td colspan="2"></td><td colspan="3"></td><td colspan="2"></td></tr>
</table>

3.2.3.51. CAN QUINTANETA

Ús de l'edificació i tipus de construcció		Titular		Telèfons de contacte	
Habitatge					
Descripció de l'accés principal		Per l'accés a la urbanització Roca-Dos, es continua el camí direcció a l'empresa Ventura-Frigo (350 metres) fins arribar al camí de Can Sora (800 metres) a l'esquerra pel camí de Can Sora, continuant-hi 500 metres, es troba la casa a la dreta. També es pot anar pel carrer Església, passant el riu Mogent i continuant-hi tot recte pel camí de Can Sora fins arribar-hi (uns 500 metres) des de la cruïlla.			
Coordenades UTM (ETRS89)		**Ocupació de l'edifici**		**Franja de protecció de com a mínim 25 metres**	
X	**Y**		**Habitual**	**SÍ**	
443537	4606022		**2ª Residència**	**NO**	
			Estiu i cap de setmana		
Nombre de persones per rangs d'edat					
< 18					
18 - 65					
> 65					
Hi ha persones que necessiten atenció sanitària inajornable (per exemple, persones que han d'anar als hospitals a fer diàlisi)?				**SÍ** ☐ **NO** ☐	
Evacuació amb mitjans propis?		**SÍ**			
		NO			
Maquinària en cas d'emergència		**Nom del propietari**		**Telèfon de contacte**	

3.2.3.52. GRANJA CASTELLÀ

<table>
<tr><th colspan="2">Ús de l'edificació i tipus de construcció</th><th colspan="2">Titular</th><th colspan="2">Telèfons de contacte</th></tr>
<tr><td colspan="2">Habitatge</td><td colspan="2"></td><td colspan="2"></td></tr>
<tr><td colspan="2">Descripció de l'accés principal</td><td colspan="4">Per l’accés a la urbanització Roca-Dos, es continua el camí direcció a l’empresa Ventura-Frigo (350 metres) fins arribar al camí de Can Sora (800 metres) a l’esquerra pel camí de Can Sora, continuant-hi 500 metres, es troba la casa a la dreta.
També es pot anar pel carrer Església, passant el riu Mogent i continuant-hi tot recte pel camí de Can Sora fins arribar-hi (uns 850 metres) des de la cruïlla.</td></tr>
<tr><th colspan="2">Coordenades UTM (ETRS89)</th><th colspan="2">Ocupació de l'edifici</th><th colspan="2">Franja de protecció de com a mínim 25 metres</th></tr>
<tr><td>X</td><td>Y</td><td></td><td>Habitual</td><td>SÍ</td><td></td></tr>
<tr><td rowspan="2">443499</td><td rowspan="2">4606235</td><td></td><td>2ª Residència</td><td rowspan="2">NO</td><td rowspan="2"></td></tr>
<tr><td></td><td>Estiu i cap de setmana</td></tr>
<tr><th colspan="6">Nombre de persones per rangs d'edat</th></tr>
<tr><td colspan="5">< 18</td><td></td></tr>
<tr><td colspan="5">18 - 65</td><td></td></tr>
<tr><td colspan="5">> 65</td><td></td></tr>
<tr><td colspan="6">Hi ha persones que necessiten atenció sanitària inajornable (per exemple, persones que han d'anar als hospitals a fer diàlisi)? SÍ ☐ NO X</td></tr>
<tr><td colspan="2" rowspan="2">Evacuació amb mitjans propis?</td><td colspan="2">SÍ</td><td colspan="2"></td></tr>
<tr><td colspan="2">NO</td><td colspan="2"></td></tr>
<tr><th colspan="2">Maquinària en cas d’emergència</th><th colspan="2">Nom del propietari</th><th colspan="2">Telèfon de contacte</th></tr>
<tr><td colspan="2"></td><td colspan="2"></td><td colspan="2"></td></tr>
</table>

3.2.3.53. CAN COLOMÉ

<table>
<tr><th>Ús de l'edificació i tipus de construcció</th><th colspan="3">Titular</th><th colspan="2">Telèfons de contacte</th></tr>
<tr><td>Habitatge</td><td colspan="3"></td><td colspan="2"></td></tr>
<tr><td>Descripció de l'accés principal</td><td colspan="5">Per l’accés a la urbanització Roca-Dos, es continua el camí direcció empresa Ventura – Frigo (350 metres) fins arribar al camí de can sora (800 metres) a l'esquerra, continuant-hi 900 metres, es troba la casa de can sora. des de la masia de can sora continuant-hi 200 metres es troba un camí a l'esquerra que porta a la casa.
També es pot anar pel carrer església, passant el riu Mogent i continuant-hi tot recte pel camí de can sora fins arribar a can sora (uns 900 metres des de la cruïlla), des d’aquí a uns 200 metres, es troba un camí a l’esquerra que porta a la casa.</td></tr>
<tr><th colspan="2">Coordenades UTM (ETRS89)</th><th colspan="2">Ocupació de l'edifici</th><th colspan="2">Franja de protecció de com a mínim 25 metres</th></tr>
<tr><td>X</td><td>Y</td><td></td><td>Habitual</td><td>SÍ</td><td></td></tr>
<tr><td rowspan="2">443339</td><td rowspan="2">4606297</td><td></td><td>2ª Residència</td><td rowspan="2">NO</td><td rowspan="2"></td></tr>
<tr><td></td><td>Estiu i cap de setmana</td></tr>
<tr><th colspan="5">Nombre de persones per rangs d'edat</th></tr>
<tr><td colspan="4">< 18</td><td colspan="2"></td></tr>
<tr><td colspan="4">18 - 65</td><td colspan="2"></td></tr>
<tr><td colspan="4">> 65</td><td colspan="2"></td></tr>
<tr><td colspan="6">Hi ha persones que necessiten atenció sanitària inajornable (per exemple, persones que han d'anar als hospitals a fer diàlisi)? SÍ ☐ NO X</td></tr>
<tr><td rowspan="2">Evacuació amb mitjans propis?</td><td colspan="3">SÍ</td><td colspan="2"></td></tr>
<tr><td colspan="3">NO</td><td colspan="2"></td></tr>
<tr><th>Maquinària en cas d’emergència</th><th colspan="3">Nom del propietari</th><th colspan="2">Telèfon de contacte</th></tr>
<tr><td></td><td colspan="3"></td><td colspan="2"></td></tr>
</table>

3.2.3.54. CASA BLANCA

<table>
<tr><th colspan="2">Ús de l'edificació i tipus de construcció</th><th colspan="2">Titular</th><th colspan="2">Telèfons de contacte</th></tr>
<tr><td colspan="2">Habitatge</td><td colspan="2"></td><td colspan="2"></td></tr>
<tr><td colspan="2">Descripció de l'accés principal</td><td colspan="4">Per l’accés a la urbanització Roca-Dos, es continua el camí direcció empresa Ventura – Frigo (350 metres) fins arribar al camí de can sora (800 metres) a l'esquerra, continuant-hi 900 metres, es troba la casa de can sora. des de la masia de can sora continuant-hi 300 metres es troba la casa a la dreta.
També es pot anar pel carrer Església, passant el riu Mogent i continuant-hi tot recte pel camí de Can Sora fins arribar a Can Sora (uns 900 metres des de la cruïlla), des d’aquí a uns 300 metres, es troba la casa a la dreta.</td></tr>
<tr><th colspan="2">Coordenades UTM (ETRS89)</th><th colspan="2">Ocupació de l'edifici</th><th colspan="2">Franja de protecció de com a mínim 25 metres</th></tr>
<tr><td>X</td><td>Y</td><td></td><td>Habitual</td><td>SÍ</td><td></td></tr>
<tr><td rowspan="2">443131</td><td rowspan="2">4606324</td><td></td><td>2ª Residència</td><td rowspan="2">NO</td><td rowspan="2"></td></tr>
<tr><td></td><td>Estiu i cap de setmana</td></tr>
<tr><th colspan="4">Nombre de persones per rangs d'edat</th><th colspan="2"></th></tr>
<tr><td colspan="4">< 18</td><td colspan="2"></td></tr>
<tr><td colspan="4">18 - 65</td><td colspan="2"></td></tr>
<tr><td colspan="4">> 65</td><td colspan="2"></td></tr>
<tr><td colspan="6">Hi ha persones que necessiten atenció sanitària inajornable (per exemple, persones que han d'anar als hospitals a fer diàlisi)? SÍ ☐ NO X</td></tr>
<tr><td colspan="2" rowspan="2">Evacuació amb mitjans propis?</td><td colspan="2">SÍ</td><td colspan="2"></td></tr>
<tr><td colspan="2">NO</td><td colspan="2"></td></tr>
<tr><th colspan="2">Maquinària en cas d’emergència</th><th colspan="2">Nom del propietari</th><th colspan="2">Telèfon de contacte</th></tr>
<tr><td colspan="2"></td><td colspan="2"></td><td colspan="2"></td></tr>
</table>

3.2.3.55. LOS PINOS

<table>
<tr><th colspan="2">Ús de l'edificació i tipus de construcció</th><th colspan="2">Titular</th><th colspan="2">Telèfons de contacte</th></tr>
<tr><td colspan="2">Habitatge</td><td colspan="2"></td><td colspan="2"></td></tr>
<tr><td colspan="2">Descripció de l'accés principal</td><td colspan="4">Per l’accés a la urbanització Roca-Dos, es continua el camí direcció empresa Ventura – Frigo (350 metres) fins arribar al camí de can sora (800 metres) a l'esquerra, continuant-hi 900 metres, es troba la casa de can sora. des de la masia de can sora continuant-hi 350 metres es troba la casa a l’esquerra
També es pot anar pel carrer Església, passant el riu Mogent i continuant-hi tot recte pel camí de Can Sora fins arribar a Can Sora (uns 900 metres des de la cruïlla), des d’aquí a uns 350 metres, es troba la casa a l’esquerra.</td></tr>
<tr><th colspan="2">Coordenades UTM (ETRS89)</th><th colspan="2">Ocupació de l'edifici</th><th colspan="2">Franja de protecció de com a mínim 25 metres</th></tr>
<tr><td>X</td><td>Y</td><td></td><td>Habitual</td><td>SÍ</td><td></td></tr>
<tr><td rowspan="2">443067</td><td rowspan="2">4606329</td><td></td><td>2ª Residència</td><td rowspan="2">NO</td><td rowspan="2"></td></tr>
<tr><td></td><td>Estiu i cap de setmana</td></tr>
<tr><th colspan="6">Nombre de persones per rangs d'edat</th></tr>
<tr><td colspan="4">< 18</td><td colspan="2"></td></tr>
<tr><td colspan="4">18 - 65</td><td colspan="2"></td></tr>
<tr><td colspan="4">> 65</td><td colspan="2"></td></tr>
<tr><td colspan="6">Hi ha persones que necessiten atenció sanitària inajornable (per exemple, persones que han d'anar als hospitals a fer diàlisi)? SÍ ☐ NO X</td></tr>
<tr><td colspan="2" rowspan="2">Evacuació amb mitjans propis?</td><td colspan="2">SÍ</td><td colspan="2"></td></tr>
<tr><td colspan="2">NO</td><td colspan="2"></td></tr>
<tr><th colspan="2">Maquinària en cas d’emergència</th><th colspan="2">Nom del propietari</th><th colspan="2">Telèfon de contacte</th></tr>
<tr><td colspan="2"></td><td colspan="2"></td><td colspan="2"></td></tr>
</table>

3.2.3.56. CAN TRUÑÓ

<table>
<tr><th>Ús de l'edificació i tipus de construcció</th><th colspan="3">Titular</th><th colspan="2">Telèfons de contacte</th></tr>
<tr><td>Habitatge</td><td colspan="3"></td><td colspan="2"></td></tr>
<tr><td>Descripció de l'accés principal</td><td colspan="5">Per l’accés a la urbanització Roca-Dos, es continua el camí direcció empresa Ventura – Frigo (350 metres) fins arribar al camí de can sora (800 metres) a l'esquerra, continuant-hi 900 metres, es troba la casa de can sora. des de la masia de can sora continuant-hi 500 metres es troba la casa a la dreta.
També es pot accedir-hi pel carrer 40 pins (urbanització Roca-Dos) fins al final i continuant-hi 400 metres, hi ha un camí a la dreta (camí de Can Sora) fins que a uns 50 metres es troba la finca a l’esquerra.</td></tr>
<tr><th colspan="2">Coordenades UTM (ETRS89)</th><th colspan="2">Ocupació de l'edifici</th><th colspan="2">Franja de protecció de com a mínim 25 metres</th></tr>
<tr><td>X</td><td>Y</td><td></td><td>Habitual</td><td>SÍ</td><td></td></tr>
<tr><td rowspan="2">443008</td><td rowspan="2">4606333</td><td></td><td>2ª Residència</td><td rowspan="2">NO</td><td rowspan="2"></td></tr>
<tr><td></td><td>Estiu i cap de setmana</td></tr>
<tr><th colspan="4">Nombre de persones per rangs d'edat</th><th colspan="2"></th></tr>
<tr><td colspan="4">< 18</td><td colspan="2"></td></tr>
<tr><td colspan="4">18 - 65</td><td colspan="2"></td></tr>
<tr><td colspan="4">> 65</td><td colspan="2"></td></tr>
<tr><td colspan="6">Hi ha persones que necessiten atenció sanitària inajornable (per exemple, persones que han d'anar als hospitals a fer diàlisi)? SÍ ☐ NO X</td></tr>
<tr><td rowspan="2">Evacuació amb mitjans propis?</td><td colspan="3">SÍ</td><td colspan="2"></td></tr>
<tr><td colspan="3">NO</td><td colspan="2"></td></tr>
<tr><th>Maquinària en cas d’emergència</th><th colspan="3">Nom del propietari</th><th colspan="2">Telèfon de contacte</th></tr>
<tr><td></td><td colspan="3"></td><td colspan="2"></td></tr>
</table>

3.2.3.57. LES OLIVERES

Ús de l'edificació i tipus de construcció		**Titular**		**Telèfons de contacte**	
Habitatge					
Descripció de l'accés principal		Pel carrer dels 40 pins (urbanització la Roca-Dos) fins al final i continuant-hi 400 metres hi ha un camí a la dreta (camí de Can Sora) fins que a uns 200 metres es troba la finca a la dreta.			
Coordenades UTM (ETRS89)		**Ocupació de l'edifici**		**Franja de protecció de com a mínim 25 metres**	
X	**Y**		**Habitual**	**SÍ**	
442934	4606064		**2ª Residència**	**NO**	
			Estiu i cap de setmana		
Nombre de persones per rangs d'edat					
< 18					
18 - 65					
> 65					
Hi ha persones que necessiten atenció sanitària inajornable (per exemple, persones que han d'anar als hospitals a fer diàlisi)?			**SÍ** ☐ **NO** X		
Evacuació amb mitjans propis?		**SÍ**			
		NO			
Maquinària en cas d'emergència		**Nom del propietari**		**Telèfon de contacte**	

3.2.3.58. CAN BARLÓ

<table>
<tr><th colspan="2">Ús de l'edificació i tipus de construcció</th><th colspan="2">Titular</th><th colspan="2">Telèfons de contacte</th></tr>
<tr><td colspan="2">Habitatge</td><td colspan="2"></td><td colspan="2"></td></tr>
<tr><td colspan="2">Descripció de l'accés principal</td><td colspan="4">Pel carrer dels 40 pins (urbanització la Roca-Dos) fins al final i continuant-hi 150 metres hi ha un camí a la dreta fins que a uns 150 metres es troba la finca a la dreta.</td></tr>
<tr><td colspan="2">Coordenades UTM (ETRS89)</td><td colspan="2">Ocupació de l'edifici</td><td colspan="2">Franja de protecció de com a mínim 25 metres</td></tr>
<tr><td>X</td><td>Y</td><td></td><td>Habitual</td><td>SÍ</td><td></td></tr>
<tr><td rowspan="2">443214</td><td rowspan="2">4606055</td><td></td><td>2ª Residència</td><td rowspan="2">NO</td><td rowspan="2"></td></tr>
<tr><td></td><td>Estiu i cap de setmana</td></tr>
<tr><td colspan="6">Nombre de persones per rangs d'edat</td></tr>
<tr><td colspan="4">< 18</td><td colspan="2"></td></tr>
<tr><td colspan="4">18 - 65</td><td colspan="2"></td></tr>
<tr><td colspan="4">> 65</td><td colspan="2"></td></tr>
<tr><td colspan="6">Hi ha persones que necessiten atenció sanitària inajornable (per exemple, persones que han d'anar als hospitals a fer diàlisi)? SÍ ☐ NO X</td></tr>
<tr><td colspan="2" rowspan="2">Evacuació amb mitjans propis?</td><td colspan="2">SÍ</td><td colspan="2"></td></tr>
<tr><td colspan="2">NO</td><td colspan="2"></td></tr>
<tr><td colspan="2">Maquinària en cas d'emergència</td><td colspan="2">Nom del propietari</td><td colspan="2">Telèfon de contacte</td></tr>
<tr><td colspan="2"></td><td colspan="2"></td><td colspan="2"></td></tr>
</table>

3.2.3.59. GRANJA HOM

<table>
<tr><th colspan="2">Ús de l'edificació i tipus de construcció</th><th colspan="3">Titular</th><th colspan="2">Telèfons de contacte</th></tr>
<tr><td colspan="2">Habitatge</td><td colspan="3"></td><td colspan="2"></td></tr>
<tr><td colspan="2">Descripció de l'accés principal</td><td colspan="5">Pel carrer dels 40 pins (urbanització la Roca-Dos) fins a la cruïlla amb el camí de la Miranda d’en Puntas, després a la Dreta pel camí d’accés al Polígon Ramassar, es troba la granja (Ganaderia Les Valls) al final del camí a la dreta.</td></tr>
<tr><th colspan="2">Coordenades UTM (ETRS89)</th><th colspan="2">Ocupació de l'edifici</th><th colspan="2">Franja de protecció de com a mínim 25 metres</th></tr>
<tr><td>X</td><td>Y</td><td></td><td>Habitual</td><td>SÍ</td><td></td></tr>
<tr><td rowspan="2">442700</td><td rowspan="2">4606566</td><td></td><td>2ª Residència</td><td rowspan="2">NO</td><td rowspan="2"></td></tr>
<tr><td></td><td>Estiu i cap de setmana</td></tr>
<tr><td colspan="6">Nombre de persones per rangs d'edat</td></tr>
<tr><td colspan="5">< 18</td><td></td></tr>
<tr><td colspan="5">18 - 65</td><td></td></tr>
<tr><td colspan="5">> 65</td><td></td></tr>
<tr><td colspan="6">Hi ha persones que necessiten atenció sanitària inajornable (per exemple, persones que han d'anar als hospitals a fer diàlisi)? SÍ ☐ NO X</td></tr>
<tr><td rowspan="2">Evacuació amb mitjans propis?</td><td colspan="4">SÍ</td><td></td></tr>
<tr><td colspan="4">NO</td><td></td></tr>
<tr><td>Maquinària en cas d’emergència</td><td colspan="3">Nom del propietari</td><td colspan="2">Telèfon de contacte</td></tr>
<tr><td></td><td colspan="3"></td><td colspan="2"></td></tr>
</table>

3.2.3.60. CAN SENSAL

Ús de l'edificació i tipus de construcció		**Titular**		**Telèfons de contacte**	
Habitatge					
Descripció de l'accés principal		Per l'accés a la urbanització Roca-Dos, es continua el camí direcció a l'empresa Ventura – Frigo (350 metres), fins passar el camí de Can Sora (800 metres), continuant-hi fins el proper camí, a uns 100 metres del camí de Can Sora a l'esquerra. Prenent aquest camí i a uns 200 metres es troba la casa a l'esquena.			
Coordenades UTM (ETRS89)		**Ocupació de l'edifici**		**Franja de protecció de com a mínim 25 metres**	
X	**Y**		**Habitual**	**SÍ**	
443683	4606027		**2ª Residència**	**NO**	
			Estiu i cap de setmana		
Nombre de persones per rangs d'edat					
< 18					
18 - 65					
> 65					
Hi ha persones que necessiten atenció sanitària inajornable (per exemple, persones que han d'anar als hospitals a fer diàlisi)?				**SÍ** ☐ **NO** X	
Evacuació amb mitjans propis?		**SÍ**			
		NO			
Maquinària en cas d'emergència		**Nom del propietari**		**Telèfon de contacte**	

3.2.3.61. CAN CUANA

<table>
<tr><th colspan="2">Ús de l'edificació i tipus de construcció</th><th colspan="2">Titular</th><th colspan="2">Telèfons de contacte</th></tr>
<tr><td colspan="2">Habitatge</td><td colspan="2"></td><td colspan="2"></td></tr>
<tr><td colspan="2">Descripció de l'accés principal</td><td colspan="4">Pel carrer Anselm Clavé, direcció Granollers, fins passar el pont del riu Mogent, on hi ha un camí a la dreta, davant l'entrada a la urbanització Can Colet – Can Borrell, que porta a la casa.</td></tr>
<tr><td colspan="2">Coordenades UTM (ETRS89)</td><td colspan="2">Ocupació de l'edifici</td><td colspan="2">Franja de protecció de com a mínim 25 metres</td></tr>
<tr><td>X</td><td>Y</td><td></td><td>Habitual</td><td>SÍ</td><td></td></tr>
<tr><td rowspan="2">443576</td><td rowspan="2">4604832</td><td></td><td>2ª Residència</td><td rowspan="2">NO</td><td rowspan="2"></td></tr>
<tr><td></td><td>Estiu i cap de setmana</td></tr>
<tr><td colspan="4">Nombre de persones per rangs d'edat</td><td colspan="2"></td></tr>
<tr><td colspan="4">< 18</td><td colspan="2"></td></tr>
<tr><td colspan="4">18 - 65</td><td colspan="2"></td></tr>
<tr><td colspan="4">> 65</td><td colspan="2"></td></tr>
<tr><td colspan="6">Hi ha persones que necessiten atenció sanitària inajornable (per exemple, persones que han d'anar als hospitals a fer diàlisi)? SÍ ☐ NO X</td></tr>
<tr><td colspan="2" rowspan="2">Evacuació amb mitjans propis?</td><td colspan="2">SÍ</td><td colspan="2"></td></tr>
<tr><td colspan="2">NO</td><td colspan="2"></td></tr>
<tr><td colspan="2">Maquinària en cas d'emergència</td><td colspan="2">Nom del propietari</td><td colspan="2">Telèfon de contacte</td></tr>
<tr><td colspan="2"></td><td colspan="2"></td><td colspan="2"></td></tr>
</table>

3.2.3.62. CAN MARIGÓ – CASA NOVA

<table>
<tr><th colspan="2">Ús de l'edificació i tipus de construcció</th><th colspan="2">Titular</th><th colspan="2">Telèfons de contacte</th></tr>
<tr><td colspan="2">Habitatge</td><td colspan="2"></td><td colspan="2"></td></tr>
<tr><td colspan="2">Descripció de l'accés principal</td><td colspan="4">Pel carrer Anselm Clavé, direcció Granollers, fins passar el pont del riu Mogent, on hi ha un camí a la dreta, davant l'entrada a la urbanització Can Colet – Can Borrell.
Dins la urbanització pel carrer Cadí fins a la fi, on finalitza la zona asfaltada i comença un camí de terra, i en finalitzar aquest hi ha un altre a la dreta que porta a la casa, al costat d'una empresa que pertany als propietaris.</td></tr>
<tr><th colspan="2">Coordenades UTM (ETRS89)</th><th colspan="2">Ocupació de l'edifici</th><th colspan="2">Franja de protecció de com a mínim 25 metres</th></tr>
<tr><td>X</td><td>Y</td><td></td><td>Habitual</td><td>SÍ</td><td></td></tr>
<tr><td rowspan="2">442805</td><td rowspan="2">4603602</td><td></td><td>2ª Residència</td><td rowspan="2">NO</td><td rowspan="2"></td></tr>
<tr><td></td><td>Estiu i cap de setmana</td></tr>
<tr><th colspan="6">Nombre de persones per rangs d'edat</th></tr>
<tr><td colspan="5">< 18</td><td></td></tr>
<tr><td colspan="5">18 - 65</td><td></td></tr>
<tr><td colspan="5">> 65</td><td></td></tr>
<tr><td colspan="6">Hi ha persones que necessiten atenció sanitària inajornable (per exemple, persones que han d'anar als hospitals a fer diàlisi)? SÍ ☐ NO X</td></tr>
<tr><td colspan="2" rowspan="2">Evacuació amb mitjans propis?</td><td colspan="3">SÍ</td><td></td></tr>
<tr><td colspan="3">NO</td><td></td></tr>
<tr><th colspan="2">Maquinària en cas d'emergència</th><th colspan="2">Nom del propietari</th><th colspan="2">Telèfon de contacte</th></tr>
<tr><td colspan="2">-</td><td colspan="2">-</td><td colspan="2">-</td></tr>
</table>

3.2.3.63. CAN PLANES

Ús de l'edificació i tipus de construcció		**Titular**		**Telèfons de contacte**	
Habitatge					
Descripció de l'accés principal		Pel carrer Anselm Clavé, en direcció Argentona, fins al carrer Girasol (urbanització Rocatomba), des d'aquest carrer griar a l'esquerra al carrer camèlies i tornar a girar a esquerres fins anar al carrer Montblanc, i a la fi del carrer torbem el camí de terra on al final d'aquest s'arriba a la finca			
Coordenades UTM (ETRS89)		**Ocupació de l'edifici**		**Franja de protecció de com a mínim 25 metres**	
X	**Y**		**Habitual**	**SÍ**	
443786	4605079		**2ª Residència**	**NO**	
			Estiu i cap de setmana		
Nombre de persones per rangs d'edat					
< 18					
18 - 65					
> 65					
Hi ha persones que necessiten atenció sanitària inajornable (per exemple, persones que han d'anar als hospitals a fer diàlisi)? **SÍ** ☐ **NO** ☐					
Evacuació amb mitjans propis?		**SÍ**	☐		
		NO	☐		
Maquinària en cas d'emergència		**Nom del propietari**		**Telèfon de contacte**	

3.2.3.64. MAS FOGUER

Ús de l'edificació i tipus de construcció		**Titular**		**Telèfons de contacte**	
Habitatge					
Descripció de l'accés principal		Per la carretera C-1415c, just passar el cementiri de la Roca, hi surt un camí a l'esquerra, on hi era el antic camp de futbol, i després de passar-ho trobem la casa.			
Coordenades UTM (ETRS89)		**Ocupació de l'edifici**		**Franja de protecció de com a mínim 25 metres**	
X	**Y**		**Habitual**	**SÍ**	
444900	4604826		**2ª Residència**	**NO**	
			Estiu i cap de setmana		
Nombre de persones per rangs d'edat					
< 18					
18 - 65					
> 65					
Hi ha persones que necessiten atenció sanitària inajornable (per exemple, persones que han d'anar als hospitals a fer diàlisi)? **SÍ** ☐ **NO** ☐					
Evacuació amb mitjans propis?		**SÍ**			
		NO			
Maquinària en cas d'emergència		**Nom del propietari**		**Telèfon de contacte**	

3.2.3.65. CAN PEP ROS

Ús de l'edificació i tipus de construcció		**Titular**		**Telèfons de contacte**	
Habitatge					
Descripció de l'accés principal		Per la carretera C-1415c, direcció la Roca – Argentona, fins el km 13,95, on trobem l'accés a la casa a l'esquerra.			
Coordenades UTM (ETRS89)		**Ocupació de l'edifici**		**Franja de protecció de com a mínim 25 metres**	
X	**Y**		**Habitual**	**SÍ**	
445451	4604653		**2ª Residència**	**NO**	
			Estiu i cap de setmana		
Nombre de persones per rangs d'edat					
< 18					
18 - 65					
> 65					
Hi ha persones que necessiten atenció sanitària inajornable (per exemple, persones que han d'anar als hospitals a fer diàlisi)?				**SÍ** ☐ **NO** ☐	
Evacuació amb mitjans propis?		**SÍ**		☐	
		NO			
Maquinària en cas d'emergència		**Nom del propietari**		**Telèfon de contacte**	
-		-		-	

3.2.3.66. GRANJA PERALES – ALCACER

Ús de l'edificació i tipus de construcció		**Titular**		**Telèfons de contacte**	
Habitatge					
Descripció de l'accés principal		Per la carretera C-1415c, direcció la Roca – Argentona, fins el km 13,9, on trobem la granja a la dreta.			
Coordenades UTM (ETRS89)		**Ocupació de l'edifici**		**Franja de protecció de com a mínim 25 metres**	
X	**Y**		**Habitual**	**SÍ**	
445538	4604541		**2ª Residència**	**NO**	
			Estiu i cap de setmana		
Nombre de persones per rangs d'edat					
< 18					
18 - 65					
> 65					
Hi ha persones que necessiten atenció sanitària inajornable (per exemple, persones que han d'anar als hospitals a fer diàlisi)?				**SÍ** ☐ **NO** ☐	
Evacuació amb mitjans propis?		**SÍ**			
		NO			
Maquinària en cas d'emergència		**Nom del propietari**		**Telèfon de contacte**	

3.2.3.67. CAN PAULINO

Ús de l'edificació i tipus de construcció		**Titular**		**Telèfons de contacte**	
Habitatge					
Descripció de l'accés principal		Per la carretera C-1415c, direcció la Roca – Argentona, fins el km 13,85, on trobem l'accés a la casa a l'esquerra.			
Coordenades UTM (ETRS89)		**Ocupació de l'edifici**		**Franja de protecció de com a mínim 25 metres**	
X	**Y**		**Habitual**	**SÍ**	
445679	4604609		**2ª Residència**	**NO**	
			Estiu i cap de setmana		
Nombre de persones per rangs d'edat					
< 18					
18 - 65					
> 65					
Hi ha persones que necessiten atenció sanitària inajornable (per exemple, persones que han d'anar als hospitals a fer diàlisi)?				**SÍ** ☐ **NO** ☐	
Evacuació amb mitjans propis?		**SÍ**			
		NO			
Maquinària en cas d'emergència		**Nom del propietari**		**Telèfon de contacte**	

3.2.3.68. CAN JOAN CAPELLA

Ús de l'edificació i tipus de construcció		**Titular**		**Telèfons de contacte**	
Habitatge					
Descripció de l'accés principal		Per la carretera C-1415c, direcció la Roca – Argentona, fins el km 13,8, on trobem l'accés a la casa a l'esquerra.			
Coordenades UTM (ETRS89)		**Ocupació de l'edifici**		**Franja de protecció de com a mínim 25 metres**	
X	**Y**		**Habitual**	**SÍ**	
445772	4604491		**2ª Residència**	**NO**	
			Estiu i cap de setmana		
Nombre de persones per rangs d'edat					
< 18					
18 - 65					
> 65					
Hi ha persones que necessiten atenció sanitària inajornable (per exemple, persones que han d'anar als hospitals a fer diàlisi)?			**SÍ** ☐	**NO** ☐	
Evacuació amb mitjans propis?		**SÍ**		X	
		NO			
Maquinària en cas d'emergència		**Nom del propietari**		**Telèfon de contacte**	

3.2.3.69. CAN CAPELLA

<table>
<tr><th colspan="2">Ús de l'edificació i tipus de construcció</th><th colspan="2">Titular</th><th colspan="2">Telèfons de contacte</th></tr>
<tr><td colspan="2">Habitatge</td><td colspan="2"></td><td colspan="2"></td></tr>
<tr><td colspan="2">Descripció de l'accés principal</td><td colspan="4">Per la carretera C-1415c, direcció la Roca – Argentona, fins el km 13,85, on trobem l’accés a la casa a l’esquerra, just passar la casa de Can Joan Capella i en un revolt perillós. Continuant-hi trobem la casa i l’empresa.</td></tr>
<tr><th colspan="2">Coordenades UTM (ETRS89)</th><th colspan="2">Ocupació de l'edifici</th><th colspan="2">Franja de protecció de com a mínim 25 metres</th></tr>
<tr><td>X</td><td>Y</td><td></td><td>Habitual</td><td>SÍ</td><td></td></tr>
<tr><td rowspan="2">446058</td><td rowspan="2">4604392</td><td></td><td>2ª Residència</td><td rowspan="2">NO</td><td rowspan="2"></td></tr>
<tr><td></td><td>Estiu i cap de setmana</td></tr>
<tr><th colspan="6">Nombre de persones per rangs d'edat</th></tr>
<tr><td colspan="4">< 18</td><td colspan="2"></td></tr>
<tr><td colspan="4">18 - 65</td><td colspan="2"></td></tr>
<tr><td colspan="4">> 65</td><td colspan="2"></td></tr>
<tr><td colspan="6">Hi ha persones que necessiten atenció sanitària inajornable (per exemple, persones que han d'anar als hospitals a fer diàlisi)? SÍ ☐ NO ☐</td></tr>
<tr><td colspan="2" rowspan="2">Evacuació amb mitjans propis?</td><td colspan="2">SÍ</td><td colspan="2"></td></tr>
<tr><td colspan="2">NO</td><td colspan="2"></td></tr>
<tr><td colspan="2">Maquinària en cas d’emergència</td><td colspan="2">Nom del propietari</td><td colspan="2">Telèfon de contacte</td></tr>
<tr><td colspan="2"></td><td colspan="2"></td><td colspan="2"></td></tr>
</table>

3.2.3.70. CAN COMPANY DE BAIX

Ús de l'edificació i tipus de construcció		**Titular**		**Telèfons de contacte**	
Habitatge					
Descripció de l'accés principal		Per la carretera C-1415c, direcció la Roca – Argentona, fins el km 13,00, on trobem l'accés a la casa a l'esquerra.			
Coordenades UTM (ETRS89)		**Ocupació de l'edifici**		**Franja de protecció de com a mínim 25 metres**	
X	**Y**		**Habitual**	**SÍ**	
445765	4603918		**2ª Residència**	**NO**	
			Estiu i cap de setmana		
Nombre de persones per rangs d'edat					
< 18					
18 - 65					
> 65					
Hi ha persones que necessiten atenció sanitària inajornable (per exemple, persones que han d'anar als hospitals a fer diàlisi)?				**SÍ** ☐ **NO** ☐	
Evacuació amb mitjans propis?		**SÍ**			
		NO			
Maquinària en cas d'emergència		**Nom del propietari**		**Telèfon de contacte**	

3.2.3.71. CAN COMPANY DE DALT

Ús de l'edificació i tipus de construcció		**Titular**		**Telèfons de contacte**	
Habitatge					
Descripció de l'accés principal		Per la carretera C-1415c, direcció la Roca – Argentona, fins el km 12,70, on trobem l'accés a la casa a l'esquerra.			
Coordenades UTM (ETRS89)		**Ocupació de l'edifici**		**Franja de protecció de com a mínim 25 metres**	
X	**Y**		**Habitual**	**SÍ**	
445803	4603826		**2ª Residència**	**NO**	
			Estiu i cap de setmana		
Nombre de persones per rangs d'edat					
< 18					
18 - 65					
> 65					
Hi ha persones que necessiten atenció sanitària inajornable (per exemple, persones que han d'anar als hospitals a fer diàlisi)?				**SÍ** ☐ **NO** ☐	
Evacuació amb mitjans propis?		**SÍ**			
		NO			
Maquinària en cas d'emergència		**Nom del propietari**		**Telèfon de contacte**	

3.2.3.72. CAN XAVI – CAL PAGADOR

<table>
<tr><th colspan="2">Ús de l'edificació i tipus de construcció</th><th colspan="3">Titular</th><th colspan="2">Telèfons de contacte</th></tr>
<tr><td colspan="2">Habitatge</td><td colspan="3"></td><td colspan="2"></td></tr>
<tr><td colspan="2">Descripció de l'accés principal</td><td colspan="5">Per la carretera C-1415c, direcció la Roca – Argentona, fins el km 12,650, on trobem un camí de terra amb una cadena seguint aquest camí fins al final es troba la casa (queda darrera del Mas del Carme)</td></tr>
<tr><th colspan="2">Coordenades UTM (ETRS89)</th><th colspan="2">Ocupació de l'edifici</th><th colspan="2">Franja de protecció de com a mínim 25 metres</th></tr>
<tr><td>X</td><td>Y</td><td></td><td>Habitual</td><td>SÍ</td><td></td></tr>
<tr><td rowspan="2">445854</td><td rowspan="2">4603337</td><td></td><td>2ª Residència</td><td rowspan="2">NO</td><td rowspan="2"></td></tr>
<tr><td></td><td>Estiu i cap de setmana</td></tr>
<tr><th colspan="6">Nombre de persones per rangs d'edat</th></tr>
<tr><td colspan="5">< 18</td><td></td></tr>
<tr><td colspan="5">18 - 65</td><td></td></tr>
<tr><td colspan="5">> 65</td><td></td></tr>
<tr><td colspan="6">Hi ha persones que necessiten atenció sanitària inajornable (per exemple, persones que han d'anar als hospitals a fer diàlisi)? SÍ ☐ NO ☐</td></tr>
<tr><td colspan="2" rowspan="2">Evacuació amb mitjans propis?</td><td colspan="3">SÍ</td><td colspan="2"></td></tr>
<tr><td colspan="3">NO</td><td colspan="2"></td></tr>
<tr><th colspan="2">Maquinària en cas d'emergència</th><th colspan="2">Nom del propietari</th><th colspan="2">Telèfon de contacte</th></tr>
<tr><td colspan="2"></td><td colspan="2"></td><td colspan="2"></td></tr>
</table>

3.2.3.73. MAS DEL CARME

<table>
<tr><th colspan="2">Ús de l'edificació i tipus de construcció</th><th colspan="2">Titular</th><th colspan="2">Telèfons de contacte</th></tr>
<tr><td colspan="2">Habitatge</td><td colspan="2"></td><td colspan="2"></td></tr>
<tr><td colspan="2">Descripció de l'accés principal</td><td colspan="4">Per la carretera C-1415c, direcció la Roca – Argentona, fins el km 12,100, on trobem l’accés a la casa de la dreta</td></tr>
<tr><td colspan="2">Coordenades UTM (ETRS89)</td><td colspan="2">Ocupació de l'edifici</td><td colspan="2">Franja de protecció de com a mínim 25 metres</td></tr>
<tr><td>X</td><td>Y</td><td></td><td>Habitual</td><td>SÍ</td><td></td></tr>
<tr><td rowspan="2">446072</td><td rowspan="2">4603295</td><td></td><td>2ª Residència</td><td rowspan="2">NO</td><td rowspan="2"></td></tr>
<tr><td></td><td>Estiu i cap de setmana</td></tr>
<tr><td colspan="6">Nombre de persones per rangs d'edat</td></tr>
<tr><td colspan="5">< 18</td><td></td></tr>
<tr><td colspan="5">18 - 65</td><td></td></tr>
<tr><td colspan="5">> 65</td><td></td></tr>
<tr><td colspan="6">Hi ha persones que necessiten atenció sanitària inajornable (per exemple, persones que han d'anar als hospitals a fer diàlisi)? SÍ ☐ NO ☐</td></tr>
<tr><td colspan="2" rowspan="2">Evacuació amb mitjans propis?</td><td colspan="3">SÍ</td><td></td></tr>
<tr><td colspan="3">NO</td><td></td></tr>
<tr><td colspan="2">Maquinària en cas d’emergència</td><td colspan="2">Nom del propietari</td><td colspan="2">Telèfon de contacte</td></tr>
<tr><td colspan="2"></td><td colspan="2"></td><td colspan="2"></td></tr>
</table>

3.2.3.74. CAN SANT JOAN

<table>
<tr><th colspan="2">Ús de l'edificació i tipus de construcció</th><th colspan="2">Titular</th><th colspan="2">Telèfons de contacte</th></tr>
<tr><td colspan="2">Habitatge</td><td colspan="2"></td><td colspan="2"></td></tr>
<tr><td colspan="2">Descripció de l'accés principal</td><td colspan="4">Per la carretera C-1415c, direcció la Roca – Argentona, fins el km 12,000, on trobem l’accés a la casa de la dreta. Es tracta d’una finca de lloguer per turisme rural.</td></tr>
<tr><th colspan="2">Coordenades UTM (ETRS89)</th><th colspan="2">Ocupació de l'edifici</th><th colspan="2">Franja de protecció de com a mínim 25 metres</th></tr>
<tr><td>X</td><td>Y</td><td></td><td>Habitual</td><td>SÍ</td><td></td></tr>
<tr><td rowspan="2">446106</td><td rowspan="2">4603238</td><td></td><td>2ª Residència</td><td rowspan="2">NO</td><td rowspan="2"></td></tr>
<tr><td></td><td>Estiu i cap de setmana</td></tr>
<tr><th colspan="6">Nombre de persones per rangs d'edat</th></tr>
<tr><td colspan="4">< 18</td><td colspan="2"></td></tr>
<tr><td colspan="4">18 - 65</td><td colspan="2"></td></tr>
<tr><td colspan="4">> 65</td><td colspan="2"></td></tr>
<tr><td colspan="6">Hi ha persones que necessiten atenció sanitària inajornable (per exemple, persones que han d'anar als hospitals a fer diàlisi)? SÍ ☐ NO ☐</td></tr>
<tr><td colspan="2" rowspan="2">Evacuació amb mitjans propis?</td><td colspan="2">SÍ</td><td colspan="2"></td></tr>
<tr><td colspan="2">NO</td><td colspan="2"></td></tr>
<tr><td colspan="2">Maquinària en cas d’emergència</td><td colspan="2">Nom del propietari</td><td colspan="2">Telèfon de contacte</td></tr>
<tr><td colspan="2"></td><td colspan="2"></td><td colspan="2"></td></tr>
</table>

3.2.3.75. CAN DOLADÉ

<table>
<tr><th colspan="2">Ús de l'edificació i tipus de construcció</th><th colspan="2">Titular</th><th colspan="2">Telèfons de contacte</th></tr>
<tr><td colspan="2">Habitatge</td><td colspan="2"></td><td colspan="2"></td></tr>
<tr><td colspan="2">Descripció de l'accés principal</td><td colspan="4">Per la carretera C-1415c, direcció la Roca – Argentona, fins el km 11,700, on trobem l’accés a la casa de la dreta. Es el propietari merendero Nostra Senyora dels Àngels.</td></tr>
<tr><th colspan="2">Coordenades UTM (ETRS89)</th><th colspan="2">Ocupació de l'edifici</th><th colspan="2">Franja de protecció de com a mínim 25 metres</th></tr>
<tr><td>X</td><td>Y</td><td></td><td>Habitual</td><td>SÍ</td><td></td></tr>
<tr><td rowspan="2">446148</td><td rowspan="2">4603013</td><td></td><td>2ª Residència</td><td rowspan="2">NO</td><td rowspan="2"></td></tr>
<tr><td></td><td>Estiu i cap de setmana</td></tr>
<tr><th colspan="6">Nombre de persones per rangs d'edat</th></tr>
<tr><td colspan="4">< 18</td><td colspan="2"></td></tr>
<tr><td colspan="4">18 - 65</td><td colspan="2"></td></tr>
<tr><td colspan="4">> 65</td><td colspan="2"></td></tr>
<tr><td colspan="6">Hi ha persones que necessiten atenció sanitària inajornable (per exemple, persones que han d'anar als hospitals a fer diàlisi)? SÍ ☐ NO ☐</td></tr>
<tr><td colspan="2" rowspan="2">Evacuació amb mitjans propis?</td><td colspan="2">SÍ</td><td colspan="2"></td></tr>
<tr><td colspan="2">NO</td><td colspan="2"></td></tr>
<tr><td colspan="2">Maquinària en cas d’emergència</td><td colspan="2">Nom del propietari</td><td colspan="2">Telèfon de contacte</td></tr>
<tr><td colspan="2"></td><td colspan="2"></td><td colspan="2"></td></tr>
</table>

3.2.3.76. CAN BARANGÓ

Ús de l'edificació i tipus de construcció		**Titular**		**Telèfons de contacte**	
Habitatge					
Descripció de l'accés principal		Per la carretera C-1415c, direcció La Roca – Argentona, fins el km. 11,6, on trobem un camí de terra a la dreta i continuant-hi fins uns 300 metres, on trobem a la casa a l'esquerra.			
Coordenades UTM (ETRS89)		**Ocupació de l'edifici**		**Franja de protecció de com a mínim 25 metres**	
X	**Y**		**Habitual**	**SÍ**	
446023	4603045		**2ª Residència**	**NO**	
			Estiu i cap de setmana		
Nombre de persones per rangs d'edat					
< 18					
18 - 65					
> 65					
Hi ha persones que necessiten atenció sanitària inajornable (per exemple, persones que han d'anar als hospitals a fer diàlisi)?				**SÍ** ☐ **NO** ☐	
Evacuació amb mitjans propis?		**SÍ**			
		NO			
Maquinària en cas d'emergència		**Nom del propietari**		**Telèfon de contacte**	

3.2.3.77. CAN VALLS

Ús de l'edificació i tipus de construcció		**Titular**		**Telèfons de contacte**	
Habitatge					
Descripció de l'accés principal		Per la carretera C-1415c, direcció La Roca – Argentona, fins el km. 11,2, on trobem l'accés a la casa a l'esquerra.			
Coordenades UTM (ETRS89)		**Ocupació de l'edifici**		**Franja de protecció de com a mínim 25 metres**	
X	**Y**		**Habitual**	**SÍ**	
446459	4603313		**2ª Residència**	**NO**	
			Estiu i cap de setmana		
Nombre de persones per rangs d'edat					
< 18					
18 - 65					
> 65					
Hi ha persones que necessiten atenció sanitària inajornable (per exemple, persones que han d'anar als hospitals a fer diàlisi)?				**SÍ** ☐ **NO** ☐	
Evacuació amb mitjans propis?		**SÍ**			
		NO			
Maquinària en cas d'emergència		**Nom del propietari**		**Telèfon de contacte**	

3.2.3.78. CAN PARPERS

Ús de l'edificació i tipus de construcció		**Titular**		**Telèfons de contacte**	
Habitage					
Descripció de l'accés principal		Per la carretera C-1415c, direcció la Roca – Argentona fins el km 11,100, on trobem l'accés al restaurant i la casa a la dreta (esta senyalitzat).			
Coordenades UTM (ETRS89)		**Ocupació de l'edifici**		**Franja de protecció de com a mínim 25 metres**	
X	**Y**		**Habitual**	**SÍ**	
446496	4603297		**2ª Residència**	**NO**	
			Estiu i cap de setmana		
Nombre de persones per rangs d'edat					
< 18					
18 - 65					
> 65					
Hi ha persones que necessiten atenció sanitària inajornable (per exemple, persones que han d'anar als hospitals a fer diàlisi)?				**SÍ** ☐ **NO** ☐	
Evacuació amb mitjans propis?		**SÍ**		☐	
		NO		☐	
Maquinària en cas d'emergència		**Nom del propietari**		**Telèfon de contacte**	

3.2.3.79. EL JABALÍ DE ORO

<table>
<tr><th colspan="2">Ús de l'edificació i tipus de construcció</th><th colspan="2">Titular</th><th colspan="2">Telèfons de contacte</th></tr>
<tr><td colspan="2">Habitage</td><td colspan="2"></td><td colspan="2"></td></tr>
<tr><td colspan="2">Descripció de l'accés principal</td><td colspan="4">Per la carretera C-1415c, direcció la Roca – Argentona fins el km 10,400, on trobem l’accés a la casa a l’esquerra (port del Parpers). Es tracta d’un antic restaurant i benzinera.</td></tr>
<tr><td colspan="2">Coordenades UTM (ETRS89)</td><td colspan="2">Ocupació de l'edifici</td><td colspan="2">Franja de protecció de com a mínim 25 metres</td></tr>
<tr><td>X</td><td>Y</td><td></td><td>Habitual</td><td>SÍ</td><td></td></tr>
<tr><td rowspan="2">446990</td><td rowspan="2">4603575</td><td></td><td>2ª Residència</td><td rowspan="2">NO</td><td rowspan="2"></td></tr>
<tr><td></td><td>Estiu i cap de setmana</td></tr>
<tr><td colspan="4">Nombre de persones per rangs d'edat</td><td colspan="2"></td></tr>
<tr><td colspan="4">< 18</td><td colspan="2"></td></tr>
<tr><td colspan="4">18 - 65</td><td colspan="2"></td></tr>
<tr><td colspan="4">> 65</td><td colspan="2"></td></tr>
<tr><td colspan="6">Hi ha persones que necessiten atenció sanitària inajornable (per exemple, persones que han d'anar als hospitals a fer diàlisi)? SÍ ☐ NO ☐</td></tr>
<tr><td colspan="2" rowspan="2">Evacuació amb mitjans propis?</td><td colspan="2">SÍ</td><td colspan="2">☐</td></tr>
<tr><td colspan="2">NO</td><td colspan="2">☐</td></tr>
<tr><td colspan="2">Maquinària en cas d’emergència</td><td colspan="2">Nom del propietari</td><td colspan="2">Telèfon de contacte</td></tr>
<tr><td colspan="2"></td><td colspan="2"></td><td colspan="2"></td></tr>
</table>

3.2.3.80. CAN MOTNCAU 1

Ús de l'edificació i tipus de construcció		**Titular**		**Telèfons de contacte**	
Habitatge					
Descripció de l'accés principal		Per la carretera C-1415c, direcció La Roca – Argentona, fins el km 10,400, on trobem l'accés a la finca i a la casa, a l'esquerra (port del Parpers), camí que hi surt al costat de la casa "El Jabalí de Oro". Propietaris de la casa de Colonies de Can Montcau			
Coordenades UTM (ETRS89)		**Ocupació de l'edifici**		**Franja de protecció de com a mínim 25 metres**	
X	**Y**		**Habitual**	**SÍ**	
447113	4604070		**2ª Residència**	**NO**	
			Estiu i cap de setmana		
Nombre de persones per rangs d'edat					
< 18					
18 - 65					
> 65					
Hi ha persones que necessiten atenció sanitària inajornable (per exemple, persones que han d'anar als hospitals a fer diàlisi)?				**SÍ** ☐ **NO** ☐	
Evacuació amb mitjans propis?		**SÍ**			
		NO			
Maquinària en cas d'emergència		**Nom del propietari**		**Telèfon de contacte**	

3.2.3.81. CAN MOTNCAU 2

Ús de l'edificació i tipus de construcció		**Titular**		**Telèfons de contacte**	
Habitatge					
Descripció de l'accés principal		Per la carretera C-1415c, direcció La Roca – Argentona, fins el km 10,400, on trobem l'accés a la finca i a la casa, a l'esquerra (port del Parpers), camí que hi surt al costat de la casa "El Jabalí de Oro". Propietaris de la casa de Colonies de Can Montcau.			
Coordenades UTM (ETRS89)		**Ocupació de l'edifici**		**Franja de protecció de com a mínim 25 metres**	
X	**Y**		**Habitual**	**SÍ**	
447092	4603804		**2ª Residència**	**NO**	
			Estiu i cap de setmana		
Nombre de persones per rangs d'edat					
< 18					
18 - 65					
> 65					
Hi ha persones que necessiten atenció sanitària inajornable (per exemple, persones que han d'anar als hospitals a fer diàlisi)? **SÍ** ☐ **NO** ☐					
Evacuació amb mitjans propis?		**SÍ**			
		NO			
Maquinària en cas d'emergència		**Nom del propietari**		**Telèfon de contacte**	

3.2.3.82. CAN JORN

<table>
<tr><th colspan="2">Ús de l'edificació i tipus de construcció</th><th colspan="2">Titular</th><th colspan="2">Telèfons de contacte</th></tr>
<tr><td colspan="2">Habitatge</td><td colspan="2"></td><td colspan="2"></td></tr>
<tr><td colspan="2">Descripció de l'accés principal</td><td colspan="4">Des de la carretera C-251 (Granolllers – Girona) fins al km 3,300 on surt un camí a la dreta (camí a la urbanització Can Jorn), la primera casa que s'hi troba a la dreta, a uns 400 metres de la carretera.</td></tr>
<tr><td colspan="2">Coordenades UTM (ETRS89)</td><td colspan="2">Ocupació de l'edifici</td><td colspan="2">Franja de protecció de com a mínim 25 metres</td></tr>
<tr><td>X</td><td>Y</td><td></td><td>Habitual</td><td>SÍ</td><td></td></tr>
<tr><td rowspan="2">443508</td><td rowspan="2">4607937</td><td></td><td>2ª Residència</td><td rowspan="2">NO</td><td rowspan="2"></td></tr>
<tr><td></td><td>Estiu i cap de setmana</td></tr>
<tr><td colspan="4">Nombre de persones per rangs d'edat</td><td colspan="2"></td></tr>
<tr><td colspan="4">< 18</td><td colspan="2"></td></tr>
<tr><td colspan="4">18 - 65</td><td colspan="2"></td></tr>
<tr><td colspan="4">> 65</td><td colspan="2"></td></tr>
<tr><td colspan="6">Hi ha persones que necessiten atenció sanitària inajornable (per exemple, persones que han d'anar als hospitals a fer diàlisi)? SÍ ☐ NO ☐</td></tr>
<tr><td colspan="2" rowspan="2">Evacuació amb mitjans propis?</td><td colspan="2">SÍ</td><td colspan="2"></td></tr>
<tr><td colspan="2">NO</td><td colspan="2"></td></tr>
<tr><td colspan="2">Maquinària en cas d'emergència</td><td colspan="2">Nom del propietari</td><td colspan="2">Telèfon de contacte</td></tr>
<tr><td colspan="2"></td><td colspan="2"></td><td colspan="2"></td></tr>
</table>

3.2.3.83. LA CASA ALTA

<table>
<tr><th colspan="2">Ús de l'edificació i tipus de construcció</th><th colspan="2">Titular</th><th colspan="2">Telèfons de contacte</th></tr>
<tr><td colspan="2">Habitatge</td><td colspan="2"></td><td colspan="2"></td></tr>
<tr><td colspan="2">Descripció de l'accés principal</td><td colspan="4">Des de la carretera C-251 (Granollers – Girona) fins al km 3,300 on surt un camí a la dreta (camí a la urbanització Can Jorn, fins arribar a la fi, on s'hi troba la finca envoltada per un mur.</td></tr>
<tr><td colspan="2">Coordenades UTM (ETRS89)</td><td colspan="2">Ocupació de l'edifici</td><td colspan="2">Franja de protecció de com a mínim 25 metres</td></tr>
<tr><td>X</td><td>Y</td><td></td><td>Habitual</td><td>SÍ</td><td></td></tr>
<tr><td rowspan="2">443621</td><td rowspan="2">4607742</td><td></td><td>2ª Residència</td><td rowspan="2">NO</td><td rowspan="2"></td></tr>
<tr><td></td><td>Estiu i cap de setmana</td></tr>
<tr><td colspan="6">Nombre de persones per rangs d'edat</td></tr>
<tr><td colspan="4">< 18</td><td colspan="2"></td></tr>
<tr><td colspan="4">18 - 65</td><td colspan="2"></td></tr>
<tr><td colspan="4">> 65</td><td colspan="2"></td></tr>
<tr><td colspan="6">Hi ha persones que necessiten atenció sanitària inajornable (per exemple, persones que han d'anar als hospitals a fer diàlisi)? SÍ ☐ NO ☐</td></tr>
<tr><td colspan="2" rowspan="2">Evacuació amb mitjans propis?</td><td colspan="2">SÍ</td><td colspan="2"></td></tr>
<tr><td colspan="2">NO</td><td colspan="2"></td></tr>
<tr><td colspan="2">Maquinària en cas d'emergència</td><td colspan="2">Nom del propietari</td><td colspan="2">Telèfon de contacte</td></tr>
<tr><td colspan="2"></td><td colspan="2"></td><td colspan="2"></td></tr>
</table>

3.2.3.84. CAN CARMONA

<table>
<tr><th colspan="2">Ús de l'edificació i tipus de construcció</th><th colspan="3">Titular</th><th colspan="2">Telèfons de contacte</th></tr>
<tr><td colspan="2">Habitatge</td><td colspan="3"></td><td colspan="2"></td></tr>
<tr><td colspan="2">Descripció de l'accés principal</td><td colspan="5">Des de la carretera C-251 (Granolers – Girona) fins al km 3,300 on surt un camí a la dreta (camí a la urbanització Can Jorn, fins arribar a la fí. On s'hi troba la finca casa alta, passant Casa Alta el camí es divideix en dos, un per l'esquerra i un altre per la dreta (que envolta casa alta), doncs seguint pel camí de la dreta fins al final es troba la casa.</td></tr>
<tr><th colspan="2">Coordenades UTM (ETRS89)</th><th colspan="2">Ocupació de l'edifici</th><th colspan="2">Franja de protecció de com a mínim 25 metres</th></tr>
<tr><th>X</th><th>Y</th><td></td><td>Habitual</td><td>SÍ</td><td></td></tr>
<tr><td rowspan="2">443497</td><td rowspan="2">4607512</td><td></td><td>2ª Residència</td><td rowspan="2">NO</td><td rowspan="2"></td></tr>
<tr><td></td><td>Estiu i cap de setmana</td></tr>
<tr><th colspan="6">Nombre de persones per rangs d'edat</th></tr>
<tr><td colspan="5">< 18</td><td></td></tr>
<tr><td colspan="5">18 - 65</td><td></td></tr>
<tr><td colspan="5">> 65</td><td></td></tr>
<tr><td colspan="6">Hi ha persones que necessiten atenció sanitària inajornable (per exemple, persones que han d'anar als hospitals a fer diàlisi)? SÍ ☐ NO ☐</td></tr>
<tr><td colspan="2" rowspan="2">Evacuació amb mitjans propis?</td><td colspan="3">SÍ</td><td colspan="2"></td></tr>
<tr><td colspan="3">NO</td><td colspan="2"></td></tr>
<tr><td colspan="2">Maquinària en cas d'emergència</td><td colspan="3">Nom del propietari</td><td colspan="2">Telèfon de contacte</td></tr>
<tr><td colspan="2"></td><td colspan="3"></td><td colspan="2"></td></tr>
</table>

3.2.3.85. CAN SEGÚ

<table>
<tr><th>Ús de l'edificació i tipus de construcció</th><th colspan="3">Titular</th><th colspan="2">Telèfons de contacte</th></tr>
<tr><td>Habitatge</td><td colspan="3"></td><td colspan="2"></td></tr>
<tr><td>Descripció de l'accés principal</td><td colspan="5">Des de la carretera C-251 (Granollers – Girona) fins al km 3,300 on surt un camí a la dreta (camí a la urbanització Can Jorn), fins arribar a la fi, on s'hi troba la finca Casa Alta, passant Casa Alta el Camí es divideix en dos m un per l'esquerra i un altre per la dreta (que envolta Casa Alta). Seguint pel camí de la dreta fins un camí que hi ha a l'esquerra, seguint aquest camí, uns 200 metres es troba la casa.</td></tr>
<tr><th colspan="2">Coordenades UTM (ETRS89)</th><th colspan="2">Ocupació de l'edifici</th><th colspan="2">Franja de protecció de com a mínim 25 metres</th></tr>
<tr><td>X</td><td>Y</td><td></td><td>Habitual</td><td>SÍ</td><td></td></tr>
<tr><td rowspan="2">443674</td><td rowspan="2">4607526</td><td></td><td>2ª Residència</td><td rowspan="2">NO</td><td rowspan="2"></td></tr>
<tr><td></td><td>Estiu i cap de setmana</td></tr>
<tr><td colspan="4">Nombre de persones per rangs d'edat</td><td colspan="2"></td></tr>
<tr><td colspan="4">< 18</td><td colspan="2"></td></tr>
<tr><td colspan="4">18 - 65</td><td colspan="2"></td></tr>
<tr><td colspan="4">> 65</td><td colspan="2"></td></tr>
<tr><td colspan="6">Hi ha persones que necessiten atenció sanitària inajornable (per exemple, persones que han d'anar als hospitals a fer diàlisi)? SÍ ☐ NO ☐</td></tr>
<tr><td rowspan="2">Evacuació amb mitjans propis?</td><td colspan="3">SÍ</td><td colspan="2"></td></tr>
<tr><td colspan="3">NO</td><td colspan="2"></td></tr>
<tr><td>Maquinària en cas d'emergència</td><td colspan="3">Nom del propietari</td><td colspan="2">Telèfon de contacte</td></tr>
<tr><td></td><td colspan="3"></td><td colspan="2"></td></tr>
</table>

3.2.3.86. MAS SOLER

Ús de l'edificació i tipus de construcció		**Titular**		**Telèfons de contacte**	
Habitatge					
Descripció de l'accés principal		Per la BV-5106 (La Roca – Orrius), només sortir de la Roca trobem la finca a la dreta			
Coordenades UTM (ETRS89)		**Ocupació de l'edifici**		**Franja de protecció de com a mínim 25 metres**	
X	**Y**		**Habitual**	**SÍ**	
444007	4603108		**2ª Residència**	**NO**	
			Estiu i cap de setmana		

Nombre de persones per rangs d'edat	
< 18	
18 - 65	
> 65	

Hi ha persones que necessiten atenció sanitària inajornable (per exemple, persones que han d'anar als hospitals a fer diàlisi)? **SÍ** ☐ **NO** ☐

Evacuació amb mitjans propis?	**SÍ**	☐
	NO	☐

Maquinària en cas d'emergència	**Nom del propietari**	**Telèfon de contacte**

3.2.3.87. CAN VERDAGUER

Ús de l'edificació i tipus de construcció		**Titular**		**Telèfons de contacte**	
Habitatge					
Descripció de l'accés principal		Per la BV-5106 (La Roca – Orrius), només sortir de la Roca i després de la casa Mas Soler, a la dreta prop de la carretera.			
Coordenades UTM (ETRS89)		**Ocupació de l'edifici**		**Franja de protecció de com a mínim 25 metres**	
X	**Y**		**Habitual**	**SÍ**	
444172	4603050		**2ª Residència**	**NO**	
			Estiu i cap de setmana		

Nombre de persones per rangs d'edat	
< 18	
18 - 65	
> 65	

Hi ha persones que necessiten atenció sanitària inajornable (per exemple, persones que han d'anar als hospitals a fer diàlisi)? **SÍ** ☐ **NO** ☐

Evacuació amb mitjans propis?	**SÍ**	
	NO	

Maquinària en cas d'emergència	**Nom del propietari**	**Telèfon de contacte**

3.2.3.88. CA N'ARGENT

Ús de l'edificació i tipus de construcció		**Titular**		**Telèfons de contacte**	
Habitatge					
Descripció de l'accés principal		Per la BV-5106 (La Roca – Orrius), en arribar-hi al km 2,100 surt un camí a l'esquerra que porta cap a la finca (a l'entrada del camí a l'esquerra que porta cap a la finca (a l'entrada del camí hi ha un rètol amb el nom de la casa).			
Coordenades UTM (ETRS89)		**Ocupació de l'edifici**		**Franja de protecció de com a mínim 25 metres**	
X	**Y**		**Habitual**	**SÍ**	
444846	4602430		**2ª Residència**	**NO**	
			Estiu i cap de setmana		
Nombre de persones per rangs d'edat					
< 18					
18 - 65					
> 65					
Hi ha persones que necessiten atenció sanitària inajornable (per exemple, persones que han d'anar als hospitals a fer diàlisi)? **SÍ** ☐ **NO** ☐					
Evacuació amb mitjans propis?		**SÍ**		X	
		NO			
Maquinària en cas d'emergència		**Nom del propietari**		**Telèfon de contacte**	

3.2.3.89. CAN SANTPERE

Ús de l'edificació i tipus de construcció		**Titular**		**Telèfons de contacte**	
Habitatge					
Descripció de l'accés principal		Per la BV-5106 (La Roca – Orrius), en arribar al km 0,950, surt un camí a l'esquerra que porta cap a la finca.			
Coordenades UTM (ETRS89)		**Ocupació de l'edifici**		**Franja de protecció de com a mínim 25 metres**	
X	**Y**		**Habitual**	**SÍ**	
444521	4603073		**2ª Residència**	**NO**	
			Estiu i cap de setmana		
Nombre de persones per rangs d'edat					
< 18					
18 - 65					
> 65					
Hi ha persones que necessiten atenció sanitària inajornable (per exemple, persones que han d'anar als hospitals a fer diàlisi)?				**SÍ** ☐ **NO** ☐	
Evacuació amb mitjans propis?		**SÍ**			
		NO			
Maquinària en cas d'emergència		**Nom del propietari**		**Telèfon de contacte**	

3.2.3.90. CAN VIDALET

Ús de l'edificació i tipus de construcció		**Titular**		**Telèfons de contacte**	
Habitatge					
Descripció de l'accés principal		Per la BV-5106 (La Roca – Orrius), en arribar al km 1,700 surti un camí a l'esquerra que porta cap a la finca			
Coordenades UTM (ETRS89)		**Ocupació de l'edifici**		**Franja de protecció de com a mínim 25 metres**	
X	**Y**		**Habitual**	**SÍ**	
444883	4602724		**2ª Residència**	**NO**	
			Estiu i cap de setmana		
Nombre de persones per rangs d'edat					
< 18					
18 - 65					
> 65					
Hi ha persones que necessiten atenció sanitària inajornable (per exemple, persones que han d'anar als hospitals a fer diàlisi)?				**SÍ** ☐ **NO** ☐	
Evacuació amb mitjans propis?		**SÍ**			
		NO			
Maquinària en cas d'emergència		**Nom del propietari**		**Telèfon de contacte**	

3.2.3.91. CAN SAGAL

Ús de l'edificació i tipus de construcció		**Titular**		**Telèfons de contacte**	
Restaurant - Habitatge					
Descripció de l'accés principal		Per la BV-5106 (La Roca – Orrius), en arribar al km 2,600 trobem la finca i el restaurant al costat dret de la carretera			
Coordenades UTM (ETRS89)		**Ocupació de l'edifici**		**Franja de protecció de com a mínim 25 metres**	
X	**Y**		**Habitual**	**SÍ**	
444892	4602039		**2ª Residència**	**NO**	
			Estiu i cap de setmana		
Nombre de persones per rangs d'edat					
< 18					
18 - 65					
> 65					
Hi ha persones que necessiten atenció sanitària inajornable (per exemple, persones que han d'anar als hospitals a fer diàlisi)?				**SÍ** ☐ **NO** ☐	
Evacuació amb mitjans propis?		**SÍ**			
		NO			
Maquinària en cas d'emergència		**Nom del propietari**		**Telèfon de contacte**	

3.2.3.92. EL PLA

<table>
<tr><th colspan="2">Ús de l'edificació i tipus de construcció</th><th colspan="3">Titular</th><th colspan="2">Telèfons de contacte</th></tr>
<tr><td colspan="2">Restaurant
Habitatge</td><td colspan="3"></td><td colspan="2"></td></tr>
<tr><td colspan="2">Descripció de l'accés principal</td><td colspan="5">Per la BV-5159 (Carretera de Valldoriolf), amb direcció Vilanova, fins arribar al km 0,400 on trobem el restaurant a la dreta.</td></tr>
<tr><td colspan="2">Coordenades UTM (ETRS89)</td><td colspan="3">Ocupació de l'edifici</td><td colspan="2">Franja de protecció de com a mínim 25 metres</td></tr>
<tr><td>X</td><td>Y</td><td></td><td>Habitual</td><td></td><td>SÍ</td><td></td></tr>
<tr><td rowspan="2">441672</td><td rowspan="2">4605123</td><td></td><td>2ª Residència</td><td rowspan="2"></td><td rowspan="2">NO</td><td rowspan="2"></td></tr>
<tr><td></td><td>Estiu i cap de setmana</td></tr>
<tr><td colspan="7">Nombre de persones per rangs d'edat</td></tr>
<tr><td colspan="5">< 18</td><td colspan="2"></td></tr>
<tr><td colspan="5">18 - 65</td><td colspan="2"></td></tr>
<tr><td colspan="5">> 65</td><td colspan="2"></td></tr>
<tr><td colspan="7">Hi ha persones que necessiten atenció sanitària inajornable (per exemple, persones que han d'anar als hospitals a fer diàlisi)? SÍ ☐ NO ☐</td></tr>
<tr><td colspan="2" rowspan="2">Evacuació amb mitjans propis?</td><td colspan="3">SÍ</td><td colspan="2"></td></tr>
<tr><td colspan="3">NO</td><td colspan="2"></td></tr>
<tr><td colspan="2">Maquinària en cas d'emergència</td><td colspan="3">Nom del propietari</td><td colspan="2">Telèfon de contacte</td></tr>
<tr><td colspan="2"></td><td colspan="3"></td><td colspan="2"></td></tr>
</table>

3.2.3.93. CAN LLOBET

<table>
<tr><th colspan="2">Ús de l'edificació i tipus de construcció</th><th colspan="2">Titular</th><th colspan="2">Telèfons de contacte</th></tr>
<tr><td colspan="2">Habitatge</td><td colspan="2"></td><td colspan="2"></td></tr>
<tr><td colspan="2">Descripció de l'accés principal</td><td colspan="4">Per la carretera BV-5159 (carretera de Valldoriolf), amb direcció vilanova, fins arribar al km 0,550 on trobem un camí a la dreta (camí de Can Grau). Pujant pel camí trobem la casa, a uns 400 metres a l'esquerra.</td></tr>
<tr><td colspan="2">Coordenades UTM (ETRS89)</td><td colspan="2">Ocupació de l'edifici</td><td colspan="2">Franja de protecció de com a mínim 25 metres</td></tr>
<tr><td>X</td><td>Y</td><td></td><td>Habitual</td><td>SÍ</td><td></td></tr>
<tr><td rowspan="2">441527</td><td rowspan="2">4604996</td><td></td><td>2ª Residència</td><td rowspan="2">NO</td><td rowspan="2"></td></tr>
<tr><td></td><td>Estiu i cap de setmana</td></tr>
<tr><td colspan="6">Nombre de persones per rangs d'edat</td></tr>
<tr><td colspan="4">< 18</td><td colspan="2"></td></tr>
<tr><td colspan="4">18 - 65</td><td colspan="2"></td></tr>
<tr><td colspan="4">> 65</td><td colspan="2"></td></tr>
<tr><td colspan="6">Hi ha persones que necessiten atenció sanitària inajornable (per exemple, persones que han d'anar als hospitals a fer diàlisi)? SÍ ☐ NO ☐</td></tr>
<tr><td colspan="2" rowspan="2">Evacuació amb mitjans propis?</td><td colspan="2">SÍ</td><td colspan="2"></td></tr>
<tr><td colspan="2">NO</td><td colspan="2"></td></tr>
<tr><td colspan="2">Maquinària en cas d'emergència</td><td colspan="2">Nom del propietari</td><td colspan="2">Telèfon de contacte</td></tr>
<tr><td colspan="2"></td><td colspan="2"></td><td colspan="2"></td></tr>
</table>

3.2.3.94. CAN CIVIT

Ús de l'edificació i tipus de construcció		**Titular**		**Telèfons de contacte**	
Habitatge					
Descripció de l'accés principal		Per la carretera BV-5159 (carretera de Valldoriolf), amb direcció Vilanova, fins arribar al km 0,600 on trobem la casa a la dreta.			
Coordenades UTM (ETRS89)		**Ocupació de l'edifici**		**Franja de protecció de com a mínim 25 metres**	
X	**Y**		**Habitual**	**SÍ**	
441467	4604764		**2ª Residència**	**NO**	
			Estiu i cap de setmana		
Nombre de persones per rangs d'edat					
< 18					
18 - 65					
> 65					
Hi ha persones que necessiten atenció sanitària inajornable (per exemple, persones que han d'anar als hospitals a fer diàlisi)?				**SÍ** ☐ **NO** ☐	
Evacuació amb mitjans propis?		**SÍ**		☐	
		NO		☐	
Maquinària en cas d'emergència		**Nom del propietari**		**Telèfon de contacte**	

3.2.3.95. CAN METXES

Ús de l'edificació i tipus de construcció		**Titular**		**Telèfons de contacte**	
Habitatges					
Descripció de l'accés principal		Per la carretera BV-5159 (Carretera de Valdoriolf), amb direcció Vilanova, fins arribar al km 0,700 on hi ha el camí d'accés a l'esquerra.			
Coordenades UTM (ETRS89)		**Ocupació de l'edifici**		**Franja de protecció de com a mínim 25 metres**	
X	**Y**		**Habitual**	**SÍ**	
441742	4604795		**2ª Residència**	**NO**	
			Estiu i cap de setmana		
Nombre de persones per rangs d'edat					
< 18					
18 - 65					
> 65					
Hi ha persones que necessiten atenció sanitària inajornable (per exemple, persones que han d'anar als hospitals a fer diàlisi)?				**SÍ** ☐ **NO** ☐	
Evacuació amb mitjans propis?		**SÍ**		☐	
		NO		☐	
Maquinària en cas d'emergència		**Nom del propietari**		**Telèfon de contacte**	

3.2.3.96. CAN JULIÀ

<table>
<tr><th>Ús de l'edificació i tipus de construcció</th><th colspan="3">Titular</th><th colspan="2">Telèfons de contacte</th></tr>
<tr><td>Habitatges</td><td colspan="3"></td><td colspan="2"></td></tr>
<tr><td>Descripció de l'accés principal</td><td colspan="5">Per la carretera BV-5159 (Carretera Valdoriolf), amb direcció Vilanova, fins arribar al km 0,700 on trobem el camí que porta a Cal Metxes.
Després de passar Cal Metxes, a uns 100 metres, trobem la casa a la dreta.</td></tr>
<tr><th colspan="2">Coordenades UTM (ETRS89)</th><th colspan="2">Ocupació de l'edifici</th><th colspan="2">Franja de protecció de com a mínim 25 metres</th></tr>
<tr><td>X</td><td>Y</td><td></td><td>Habitual</td><td>SÍ</td><td></td></tr>
<tr><td rowspan="2">441886</td><td rowspan="2">4604892</td><td></td><td>2ª Residència</td><td rowspan="2">NO</td><td rowspan="2"></td></tr>
<tr><td></td><td>Estiu i cap de setmana</td></tr>
<tr><td colspan="4">Nombre de persones per rangs d'edat</td><td colspan="2"></td></tr>
<tr><td colspan="4">< 18</td><td colspan="2"></td></tr>
<tr><td colspan="4">18 - 65</td><td colspan="2"></td></tr>
<tr><td colspan="4">> 65</td><td colspan="2"></td></tr>
<tr><td colspan="6">Hi ha persones que necessiten atenció sanitària inajornable (per exemple, persones que han d'anar als hospitals a fer diàlisi)? SÍ ☐ NO ☐</td></tr>
<tr><td rowspan="2">Evacuació amb mitjans propis?</td><td colspan="3">SÍ</td><td colspan="2">☐</td></tr>
<tr><td colspan="3">NO</td><td colspan="2">☐</td></tr>
<tr><td>Maquinària en cas d'emergència</td><td colspan="3">Nom del propietari</td><td colspan="2">Telèfon de contacte</td></tr>
<tr><td></td><td colspan="3"></td><td colspan="2"></td></tr>
</table>

3.2.3.97. ROCABLANCA

Ús de l'edificació i tipus de construcció		**Titular**		**Telèfons de contacte**	
Habitatges					
Descripció de l'accés principal		Per la carretera BV-5159 (Carretera Valdoriolf), amb direcció Vilanova, fins arribar al km 0,700 on trobem el camí que porta a Cal Metxes. Després de passar Cal Metxes, a uns 100 metres, trobem la casa a la dreta.			
Coordenades UTM (ETRS89)		**Ocupació de l'edifici**		**Franja de protecció de com a mínim 25 metres**	
X	**Y**		**Habitual**	**SÍ**	
441352	4604767		**2ª Residència**	**NO**	
			Estiu i cap de setmana		
Nombre de persones per rangs d'edat					
< 18					
18 - 65					
> 65					
Hi ha persones que necessiten atenció sanitària inajornable (per exemple, persones que han d'anar als hospitals a fer diàlisi)?				**SÍ** ☐ **NO** ☐	
Evacuació amb mitjans propis?		**SÍ**		☐	
		NO		☐	
Maquinària en cas d'emergència		**Nom del propietari**		**Telèfon de contacte**	

3.2.3.98. CAN PATAU – CAN PRAT NOU

<table>
<tr><th colspan="2">Ús de l'edificació i tipus de construcció</th><th colspan="2">Titular</th><th colspan="2">Telèfons de contacte</th></tr>
<tr><td colspan="2">Habitatge</td><td colspan="2"></td><td colspan="2"></td></tr>
<tr><td colspan="2">Descripció de l'accés principal</td><td colspan="4">Per la carretera BV-5159 (carretera de Valldoriolf), amb direcció Vilanova, fins arribar al km 2 on trobem la finca a la dreta.</td></tr>
<tr><td colspan="2">Coordenades UTM (ETRS89)</td><td colspan="2">Ocupació de l'edifici</td><td colspan="2">Franja de protecció de com a mínim 25 metres</td></tr>
<tr><td>X</td><td>Y</td><td></td><td>Habitual</td><td>SÍ</td><td></td></tr>
<tr><td rowspan="2">441505</td><td rowspan="2">4603628</td><td></td><td>2ª Residència</td><td rowspan="2">NO</td><td rowspan="2"></td></tr>
<tr><td></td><td>Estiu i cap de setmana</td></tr>
<tr><td colspan="6">Nombre de persones per rangs d'edat</td></tr>
<tr><td colspan="5">< 18</td><td></td></tr>
<tr><td colspan="5">18 - 65</td><td></td></tr>
<tr><td colspan="5">> 65</td><td></td></tr>
<tr><td colspan="6">Hi ha persones que necessiten atenció sanitària inajornable (per exemple, persones que han d'anar als hospitals a fer diàlisi)? SÍ ☐ NO ☐</td></tr>
<tr><td colspan="2" rowspan="2">Evacuació amb mitjans propis?</td><td colspan="3">SÍ</td><td>☐</td></tr>
<tr><td colspan="3">NO</td><td>☐</td></tr>
<tr><td colspan="2">Maquinària en cas d'emergència</td><td colspan="2">Nom del propietari</td><td colspan="2">Telèfon de contacte</td></tr>
<tr><td colspan="2"></td><td colspan="2"></td><td colspan="2"></td></tr>
</table>

3.2.3.99. CAN JANÉ

Ús de l'edificació i tipus de construcció		**Titular**		**Telèfons de contacte**	
Habitatge					
Descripció de l'accés principal		Per la carretera BV-5159 (Carretera de Valldoriolf), en direcció Vilanova, fins arribar al km 2,6 on trobem el camí d'accés a l'esquerra fins arribar a la finca (Residencia Canina Can Jané).			
Coordenades UTM (ETRS89)		**Ocupació de l'edifici**		**Franja de protecció de com a mínim 25 metres**	
X	**Y**		**Habitual**	**SÍ**	
441873	4603176		**2ª Residència**	**NO**	
			Estiu i cap de setmana		
Nombre de persones per rangs d'edat					
< 18					
18 - 65					
> 65					
Hi ha persones que necessiten atenció sanitària inajornable (per exemple, persones que han d'anar als hospitals a fer diàlisi)?			**SÍ** ☐	**NO** ☐	
Evacuació amb mitjans propis?		**SÍ**		X	
		NO			
Maquinària en cas d'emergència		**Nom del propietari**		**Telèfon de contacte**	

3.2.3.100. CAN PARERA 1 I 2

<table>
<tr><th colspan="2">Ús de l'edificació i tipus de construcció</th><th colspan="3">Titular</th><th colspan="2">Telèfons de contacte</th></tr>
<tr><td colspan="2">Habitatge</td><td colspan="3"></td><td colspan="2"></td></tr>
<tr><td colspan="2">Descripció de l'accés principal</td><td colspan="5">Per la carretera BV-5159 (Carretera de Valldoriolf), en direcció Vilanova, fins arribar al km 2,6 on trobem el camí d’accés a l’esquerra que porta a Can Jané, i un altre a la dreta que porta a la casa (a la fi del camí). N’hi ha dues cases (Can Parera 1 i Can Parera 2) que son familiars.</td></tr>
<tr><th colspan="2">Coordenades UTM (ETRS89)</th><th colspan="2">Ocupació de l'edifici</th><th colspan="2">Franja de protecció de com a mínim 25 metres</th></tr>
<tr><td>X</td><td>Y</td><td></td><td>Habitual</td><td>SÍ</td><td></td></tr>
<tr><td rowspan="2">441449</td><td rowspan="2">4603197</td><td></td><td>2ª Residència</td><td rowspan="2">NO</td><td rowspan="2"></td></tr>
<tr><td></td><td>Estiu i cap de setmana</td></tr>
<tr><td colspan="6">Nombre de persones per rangs d'edat</td></tr>
<tr><td colspan="5">< 18</td><td></td></tr>
<tr><td colspan="5">18 - 65</td><td></td></tr>
<tr><td colspan="5">> 65</td><td></td></tr>
<tr><td colspan="6">Hi ha persones que necessiten atenció sanitària inajornable (per exemple, persones que han d'anar als hospitals a fer diàlisi)? SÍ ☐ NO ☐</td></tr>
<tr><td rowspan="2">Evacuació amb mitjans propis?</td><td colspan="3">SÍ</td><td colspan="2">X</td></tr>
<tr><td colspan="3">NO</td><td colspan="2"></td></tr>
<tr><td>Maquinària en cas d’emergència</td><td colspan="3">Nom del propietari</td><td colspan="2">Telèfon de contacte</td></tr>
<tr><td></td><td colspan="3"></td><td colspan="2"></td></tr>
</table>

3.2.3.101. SUBIRANA

Ús de l'edificació i tipus de construcció		**Titular**		**Telèfons de contacte**	
Habitatge					
Descripció de l'accés principal		Per la carretera C-1415-c, direcció a Granollers, fins al km 17,9, surt un camí a la dreta que arriba a la finca. Aquesta finca està totalment envoltada de tanques metàl·liques de seguretat			
Coordenades UTM (ETRS89)		**Ocupació de l'edifici**		**Franja de protecció de com a mínim 25 metres**	
X	**Y**		**Habitual**	**SÍ**	
442124	4605505		**2ª Residència**	**NO**	
			Estiu i cap de setmana		
Nombre de persones per rangs d'edat					
< 18					
18 - 65					
> 65					
Hi ha persones que necessiten atenció sanitària inajornable (per exemple, persones que han d'anar als hospitals a fer diàlisi)?				**SÍ** ☐ **NO** ☐	
Evacuació amb mitjans propis?		**SÍ**			
		NO			
Maquinària en cas d'emergència		**Nom del propietari**		**Telèfon de contacte**	

3.2.3.102. CASA LLOBET

Ús de l'edificació i tipus de construcció		**Titular**		**Telèfons de contacte**	
Habitatge					
Descripció de l'accés principal		Per la carretera C-1415-c, direcció a Granollers, fins al km 18, que es troba la casa a la dreta			
Coordenades UTM (ETRS89)		**Ocupació de l'edifici**		**Franja de protecció de com a mínim 25 metres**	
X	**Y**		**Habitual**	**SÍ**	
441916	4605586		**2ª Residència**	**NO**	
			Estiu i cap de setmana		
Nombre de persones per rangs d'edat					
< 18					
18 - 65					
> 65					
Hi ha persones que necessiten atenció sanitària inajornable (per exemple, persones que han d'anar als hospitals a fer diàlisi)?				**SÍ** ☐ **NO** ☐	
Evacuació amb mitjans propis?		**SÍ**			
		NO			
Maquinària en cas d'emergència		**Nom del propietari**		**Telèfon de contacte**	

3.2.3.103. CAN GRAU

Ús de l'edificació i tipus de construcció		**Titular**		**Telèfons de contacte**	
Habitatge					
Descripció de l'accés principal		Des del carrer Costa Brava de La Torreta i pel camí que hi porta a l'antic convent de les Monges (actualment centre de Menors no acompanyats), prenem el primer camí que hi surt a la dreta el qual ens porta a la casa.			
Coordenades UTM (ETRS89)		**Ocupació de l'edifici**		**Franja de protecció de com a mínim 25 metres**	
X	**Y**		**Habitual**	**SÍ**	
441549	4605522		**2ª Residència**	**NO**	
			Estiu i cap de setmana		
Nombre de persones per rangs d'edat					
< 18					
18 - 65					
> 65					
Hi ha persones que necessiten atenció sanitària inajornable (per exemple, persones que han d'anar als hospitals a fer diàlisi)? **SÍ** ☐ **NO** ☐					
Evacuació amb mitjans propis?		**SÍ**			
		NO			
Maquinària en cas d'emergència		**Nom del propietari**		**Telèfon de contacte**	

3.2.3.104. CAN MANELIC PASCUAL

<table>
<tr><th colspan="2">Ús de l'edificació i tipus de construcció</th><th colspan="3">Titular</th><th colspan="2">Telèfons de contacte</th></tr>
<tr><td colspan="2">Habitatge</td><td colspan="3"></td><td colspan="2"></td></tr>
<tr><td colspan="2">Descripció de l'accés principal</td><td colspan="5">Des de la carretera BV-5105, prenent el camí asfaltat de Sant Carles (urbanització) a Santa Agnès de Malanyanes, abans del polígon Can Font de la Parera, per aquest camí a uns 400 metres. Es troba una porta metàl·lica a l'esquerra (al costat d'un dipòsit d'aigües) la qual dona accés a la casa.</td></tr>
<tr><th colspan="2">Coordenades UTM (ETRS89)</th><th colspan="3">Ocupació de l'edifici</th><th colspan="2">Franja de protecció de com a mínim 25 metres</th></tr>
<tr><th>X</th><th>Y</th><td></td><td>Habitual</td><td>SÍ</td><td></td></tr>
<tr><td rowspan="2">446406</td><td rowspan="2">4606620</td><td></td><td>2ª Residència</td><td rowspan="2">NO</td><td rowspan="2"></td></tr>
<tr><td></td><td>Estiu i cap de setmana</td></tr>
<tr><th colspan="7">Nombre de persones per rangs d'edat</th></tr>
<tr><td colspan="5">< 18</td><td colspan="2"></td></tr>
<tr><td colspan="5">18 - 65</td><td colspan="2"></td></tr>
<tr><td colspan="5">> 65</td><td colspan="2"></td></tr>
<tr><td colspan="7">Hi ha persones que necessiten atenció sanitària inajornable (per exemple, persones que han d'anar als hospitals a fer diàlisi)? SÍ ☐ NO ☐</td></tr>
<tr><td colspan="2" rowspan="2">Evacuació amb mitjans propis?</td><td colspan="3">SÍ</td><td colspan="2"></td></tr>
<tr><td colspan="3">NO</td><td colspan="2"></td></tr>
<tr><td colspan="2">Maquinària en cas d'emergència</td><td colspan="3">Nom del propietari</td><td colspan="2">Telèfon de contacte</td></tr>
<tr><td colspan="2"></td><td colspan="3"></td><td colspan="2"></td></tr>
</table>

3.2.3.105. CAN RUBIÓ

<table>
<tr><th colspan="2">Ús de l'edificació i tipus de construcció</th><th colspan="3">Titular</th><th colspan="2">Telèfons de contacte</th></tr>
<tr><td colspan="2">Habitatge</td><td colspan="3"></td><td colspan="2"></td></tr>
<tr><td colspan="2">Descripció de l'accés principal</td><td colspan="5">Pel carrer camí d'Alcoi, de Santa Agnès de Malanyanes, fins arribar al camí asfaltat de San Carles (urbanització), prenent aquest a uns 100 metres. Es troba la casa a l'esquerra (després del camí d'accés a Can Bloch.</td></tr>
<tr><th colspan="2">Coordenades UTM (ETRS89)</th><th colspan="2">Ocupació de l'edifici</th><th colspan="2">Franja de protecció de com a mínim 25 metres</th></tr>
<tr><th>X</th><th>Y</th><td></td><td>Habitual</td><td>SÍ</td><td></td></tr>
<tr><td rowspan="2">446523</td><td rowspan="2">4605973</td><td></td><td>2ª Residència</td><td rowspan="2">NO</td><td rowspan="2"></td></tr>
<tr><td></td><td>Estiu i cap de setmana</td></tr>
<tr><th colspan="7">Nombre de persones per rangs d'edat</th></tr>
<tr><td colspan="5">< 18</td><td colspan="2"></td></tr>
<tr><td colspan="5">18 - 65</td><td colspan="2"></td></tr>
<tr><td colspan="5">> 65</td><td colspan="2"></td></tr>
<tr><td colspan="7">Hi ha persones que necessiten atenció sanitària inajornable (per exemple, persones que han d'anar als hospitals a fer diàlisi)? SÍ ☐ NO ☐</td></tr>
<tr><td colspan="2" rowspan="2">Evacuació amb mitjans propis?</td><td colspan="3">SÍ</td><td colspan="2"></td></tr>
<tr><td colspan="3">NO</td><td colspan="2"></td></tr>
<tr><th colspan="2">Maquinària en cas d'emergència</th><th colspan="3">Nom del propietari</th><th colspan="2">Telèfon de contacte</th></tr>
<tr><td colspan="2"></td><td colspan="3"></td><td colspan="2"></td></tr>
</table>

3.2.3.106. CAN RECORDÀ

<table>
<tr><th colspan="2">Ús de l'edificació i tipus de construcció</th><th colspan="2">Titular</th><th colspan="2">Telèfons de contacte</th></tr>
<tr><td colspan="2">Habitatge</td><td colspan="2"></td><td colspan="2"></td></tr>
<tr><td colspan="2">Descripció de l'accés principal</td><td colspan="4">Pel carrer camí d'Alcoi, de Santa Agnès de Malanyanes, fins arribar al camí asfaltat de Sant Carles (urbanització), prenent aquest a uns 1.300 metres, s'hi troba la casa a l'esquerra.</td></tr>
<tr><td colspan="2">Coordenades UTM (ETRS89)</td><td colspan="2">Ocupació de l'edifici</td><td colspan="2">Franja de protecció de com a mínim 25 metres</td></tr>
<tr><td>X</td><td>Y</td><td></td><td>Habitual</td><td>SÍ</td><td></td></tr>
<tr><td rowspan="2">447416</td><td rowspan="2">4606228</td><td></td><td>2ª Residència</td><td rowspan="2">NO</td><td rowspan="2"></td></tr>
<tr><td></td><td>Estiu i cap de setmana</td></tr>
<tr><td colspan="4">Nombre de persones per rangs d'edat</td><td colspan="2"></td></tr>
<tr><td colspan="4">< 18</td><td colspan="2"></td></tr>
<tr><td colspan="4">18 - 65</td><td colspan="2"></td></tr>
<tr><td colspan="4">> 65</td><td colspan="2"></td></tr>
<tr><td colspan="6">Hi ha persones que necessiten atenció sanitària inajornable (per exemple, persones que han d'anar als hospitals a fer diàlisi)? SÍ ☐ NO ☐</td></tr>
<tr><td colspan="2" rowspan="2">Evacuació amb mitjans propis?</td><td colspan="2">SÍ</td><td colspan="2"></td></tr>
<tr><td colspan="2">NO</td><td colspan="2"></td></tr>
<tr><td colspan="2">Maquinària en cas d'emergència</td><td colspan="2">Nom del propietari</td><td colspan="2">Telèfon de contacte</td></tr>
<tr><td colspan="2"></td><td colspan="2"></td><td colspan="2"></td></tr>
</table>

3.2.3.107. CAN LAREDO

<table>
<tr><th>Ús de l'edificació i tipus de construcció</th><th colspan="3">Titular</th><th colspan="2">Telèfons de contacte</th></tr>
<tr><td>Habitatge</td><td colspan="3"></td><td colspan="2"></td></tr>
<tr><td>Descripció de l'accés principal</td><td colspan="5">Pel carrer camí d'Alcoi, de Santa Agnès de Malanyanes, fins arribar al camí asfaltat de Sant Carles (urbanització), prenent aquest camí fins arribar amunt de tot, on hi ha un revolt a la reta i un camí a l'esquerra, prenent aquest camí tot recte trobem la casa.</td></tr>
<tr><th colspan="2">Coordenades UTM (ETRS89)</th><th colspan="2">Ocupació de l'edifici</th><th colspan="2">Franja de protecció de com a mínim 25 metres</th></tr>
<tr><td>X</td><td>Y</td><td></td><td>Habitual</td><td>SÍ</td><td></td></tr>
<tr><td rowspan="2">447390</td><td rowspan="2">4606400</td><td></td><td>2ª Residència</td><td rowspan="2">NO</td><td rowspan="2"></td></tr>
<tr><td></td><td>Estiu i cap de setmana</td></tr>
<tr><td colspan="6">Nombre de persones per rangs d'edat</td></tr>
<tr><td colspan="4">< 18</td><td colspan="2"></td></tr>
<tr><td colspan="4">18 - 65</td><td colspan="2"></td></tr>
<tr><td colspan="4">> 65</td><td colspan="2"></td></tr>
<tr><td colspan="6">Hi ha persones que necessiten atenció sanitària inajornable (per exemple, persones que han d'anar als hospitals a fer diàlisi)? SÍ ☐ NO ☐</td></tr>
<tr><td rowspan="2">Evacuació amb mitjans propis?</td><td colspan="3">SÍ</td><td colspan="2"></td></tr>
<tr><td colspan="3">NO</td><td colspan="2"></td></tr>
<tr><td>Maquinària en cas d'emergència</td><td colspan="3">Nom del propietari</td><td colspan="2">Telèfon de contacte</td></tr>
<tr><td></td><td colspan="3"></td><td colspan="2"></td></tr>
</table>

3.2.3.108. CAN POC

Ús de l'edificació i tipus de construcció		**Titular**		**Telèfons de contacte**	
Habitatge					
Descripció de l'accés principal		Pel carrer camí d'Alcoi, de Santa Agnès de Malanyanes, fins arribar al camí asfaltat de Sant Carles (urbanització), prenent aquest fins arribar a l'entrada de la urbanització Sant Carles, on surt un camí a la dreta, prenent aquest camí tot recte trobem la casa.			
Coordenades UTM (ETRS89)		**Ocupació de l'edifici**		**Franja de protecció de com a mínim 25 metres**	
X	**Y**		**Habitual**	**SÍ**	
447432	4605595		**2ª Residència**	**NO**	
			Estiu i cap de setmana		
Nombre de persones per rangs d'edat					
< 18					
18 - 65					
> 65					
Hi ha persones que necessiten atenció sanitària inajornable (per exemple, persones que han d'anar als hospitals a fer diàlisi)? **SÍ** ☐ **NO** ☐					
Evacuació amb mitjans propis?		**SÍ**			
		NO			
Maquinària en cas d'emergència		**Nom del propietari**		**Telèfon de contacte**	

3.2.3.109. CAN MATES

<table>
<tr><th>Ús de l'edificació i tipus de construcció</th><th colspan="3">Titular</th><th colspan="2">Telèfons de contacte</th></tr>
<tr><td>Habitatge</td><td colspan="3"></td><td colspan="2"></td></tr>
<tr><td>Descripció de l'accés principal</td><td colspan="5">Pel carrer camí d'Alcoi, de Santa Agnès de Malanyanes, fins arribar al camí asfaltat de Sant Carles (urbanització), prenent aquest fins arribar a l'entrada de la urbanització Sant Carles, on trobem el carrer Avinguda del Maresme, per aquest carrer fins arribar al final on troba, el camí dels contrabandistes. Per aquest camí sense asfaltar (que finalitza a la C-1415c) fins que a la dreta s'hi troba una porta amb tanca metàl·lica per accedir a la finca.</td></tr>
<tr><th colspan="2">Coordenades UTM (ETRS89)</th><th colspan="2">Ocupació de l'edifici</th><th colspan="2">Franja de protecció de com a mínim 25 metres</th></tr>
<tr><th>X</th><th>Y</th><td></td><td>Habitual</td><td>SÍ</td><td></td></tr>
<tr><td rowspan="2">447186</td><td rowspan="2">4605016</td><td></td><td>2ª Residència</td><td rowspan="2">NO</td><td rowspan="2"></td></tr>
<tr><td></td><td>Estiu i cap de setmana</td></tr>
<tr><th colspan="6">Nombre de persones per rangs d'edat</th></tr>
<tr><td colspan="5">< 18</td><td></td></tr>
<tr><td colspan="5">18 - 65</td><td></td></tr>
<tr><td colspan="5">> 65</td><td></td></tr>
<tr><td colspan="6">Hi ha persones que necessiten atenció sanitària inajornable (per exemple, persones que han d'anar als hospitals a fer diàlisi)? SÍ ☐ NO ☐</td></tr>
<tr><td rowspan="2">Evacuació amb mitjans propis?</td><td colspan="3">SÍ</td><td colspan="2"></td></tr>
<tr><td colspan="3">NO</td><td colspan="2"></td></tr>
<tr><th>Maquinària en cas d'emergència</th><th colspan="3">Nom del propietari</th><th colspan="2">Telèfon de contacte</th></tr>
<tr><td></td><td colspan="3"></td><td colspan="2"></td></tr>
</table>

3.2.3.110. CAN FORNS

Ús de l'edificació i tipus de construcció		**Titular**		**Telèfons de contacte**	
Habitatge					
Descripció de l'accés principal		Pel carrer camí d'Alcoi, de Santa Agnès de Malanyanes, fins arribar al camí asfaltat de Sant Carles (urbanització), prenent aquest fins arribar a l'entrada de la urbanització Sant Carles, on trobem el carrer avinguda del maresme, per aquest carrer fins al final, on s'hi troba el Camí dels Contrabandistes. Per aquest camí sense asfaltar (que finalitza a la C-1415-C) fins trobar un camí a la dreta que senyalitza la finca.			
Coordenades UTM (ETRS89)		**Ocupació de l'edifici**		**Franja de protecció de com a mínim 25 metres**	
X	**Y**		**Habitual**	**SÍ**	
447446	4604132		**2ª Residència**	**NO**	
			Estiu i cap de setmana		
Nombre de persones per rangs d'edat					
< 18					
18 - 65					
> 65					
Hi ha persones que necessiten atenció sanitària inajornable (per exemple, persones que han d'anar als hospitals a fer diàlisi)?				**SÍ** ☐ **NO** ☐	
Evacuació amb mitjans propis?		**SÍ**			
		NO			
Maquinària en cas d'emergència		**Nom del propietari**		**Telèfon de contacte**	

3.2.4. URBANITZACIONS, NUCLIS I AGREGATS DE POBLACIÓ

Al Document 7. Cartografia específica, es pot veure un plànol amb la delimitació dels diversos nuclis.

1. La Roca del Vallès

La Roca del Vallès					
Descripció dels accessos	Accessible des de la carretera C-1415c, la carretera BV-5001 i la carretera BV-5106.				
Amplada vial	12m	**Tipus ferm**	ASFALT	**Pendent màxim**	20%
Vials interns				**Cul-de-sacs**	SI
Amplada	6m	**Tipus ferm**	ASFALT	**Pendent màxim**	20%
Franja de protecció 25 m	**Sí** ■ **Parcial** ☐ **No** ☐				
Manteniment franja i zones verdes	**Bo** ■ **Mitjà** ☐ **Dolent** ☐				
Existència cases de fusta	**Estat de les parcel·les**	**% parcel·les que compleixen condicions de protecció:** 50% **% parcel·les que NO compleixen condicions de protecció:** 50%			
Sí ☐ **No** ■					
Nombre d'habitatges	909	**Nombre d'habitants:**	6.364		
Xarxa d'hidrants	**Sí** ■ **No** ☐				
Punt de reunió	Plaça Santa Maria				

2. Santa Agnès de Malanyanes

Santa Agnès de Malanyanes					
Descripció dels accessos	Accessible a través de la carretera BV-5105				
Amplada vial	12m	**Tipus ferm**	ASFALT	**Pendent màxim**	20%
Vials interns				**Cul-de-sacs**	SI
Amplada	6m	**Tipus ferm**	ASFALT	**Pendent màxim**	20%
Franja de protecció 25 m	**Sí** ■ **Parcial** ☐ **No** ☐				
Manteniment franja i zones verdes	**Bo** ■ **Mitjà** ☐ **Dolent** ☐				
Existència cases de fusta	**Estat de les parcel·les**	**% parcel·les que compleixen condicions de protecció:** 50% **% parcel·les que NO compleixen condicions de protecció:** 50%			
Sí ☐ **No** ■					
Nombre d'habitatges	909	**Nombre d'habitants:**	1.703		
Xarxa d'hidrants	**Sí** ■ **No** ☐				
Punt de reunió	Plaça Santa Maria				

3. La Torreta

La Torreta					
Descripció dels accessos	Accessible a través de la carretera C-1415c i la BV-5159 des de la C-352. També accessible des de Granollers, al estar el nucli annex a la trama urbana d'aquest municipi.				
Amplada vial	12m	**Tipus ferm**	ASFALT	**Pendent màxim**	3%
Vials interns				**Cul-de-sacs**	SI
Amplada	6m	**Tipus ferm**	ASFALT	**Pendent màxim**	20%
Franja de protecció 25 m	**Sí** ■ **Parcial** ☐ **No** ☐				
Manteniment franja i zones verdes	**Bo** ■ **Mitjà** ☐ **Dolent** ☐				
Existència cases de fusta **Sí** ☐ **No** ■	**Estat de les parcel·les**	**% parcel·les que compleixen condicions de protecció:** 65% **% parcel·les que NO compleixen condicions de protecció:** 35%			
Nombre d'habitatges		**Nombre d'habitants:**	2.709		
Xarxa d'hidrants	**Sí** ■ **No** ☐				
Punt de reunió	El Castell de Plegamans				

4. Can Colet

Can Colet					
Descripció dels accessos	Accessible des de la carretera C-1415c				
Amplada vial	12m	**Amplada vial**	ASFALT	**Amplada vial**	3%
Vials interns				**Cul-de-sacs**	SI
Amplada	6m	**Amplada**	ASFALT	**Amplada**	5%
Franja de protecció 25 m	**Sí** ■ **Parcial** ☐ **No** ☐				
Manteniment franja i zones verdes	**Bo** ■ **Mitjà** ☐ **Dolent** ☐				
Existència cases de fusta **Sí** ■ **No** ☐	**Estat de les parcel·les**	**% parcel·les que compleixen condicions de protecció:** 70% **% parcel·les que NO compleixen condicions de protecció:** 30%			
Nombre d'habitatges	816	**Nombre d'habitatges**	2.448		
Xarxa d'hidrants	**Sí** ■ **No** ☐				
Punt de reunió	Plaça de l'Alzina				

5. La Roca Dos

La Roca Dos					
Descripció dels accessos	Accessible a través de la carretera C-1415c. Venint de la Roca s'agafa la primera sortida de la glorieta, després s'agafa un desviament a la esquerra que passa per sota de l'AP-7, es trenca a la dreta i després a l'esquerra. S'accedeix a través de l'avinguda Font del Ferro.				
Amplada vial	12m	**Tipus ferm**	ASFALT	**Pendent màxim**	3%
Vials interns				**Cul-de-sacs**	SI
Amplada	6m	**Tipus ferm**	ASFALT	**Pendent màxim**	10%
Franja de protecció 25 m	**Sí** ■ **Parcial** ☐ **No** ☐				
Manteniment franja i zones verdes	**Bo** ■ **Mitjà** ☐ **Dolent** ☐				
Existència cases de fusta	**Estat de les parcel·les**	**% parcel·les que compleixen condicions de protecció:** 90% **% parcel·les que NO compleixen condicions de protecció:** 10%			
Sí ☐ **No** ■					
Nombre d'habitatges	373	**Nombre d'habitants:**	1.119		
Xarxa d'hidrants	**Sí** ■ **No** ☐				
Punt de reunió	Masia de Can Cortès				

6. Can Gurri

Can Gurri					
Descripció dels accessos	Accessible a través de l'Av. Catalunya (antiga carretera B-143) la qual vertebra el nucli de població.				
Amplada vial	12m	**Tipus ferm**	ASFALT	**Pendent màxim**	3%
Vials interns				**Cul-de-sacs**	SI
Amplada	6m	**Tipus ferm**	ASFALT	**Pendent màxim**	10%
Franja de protecció 25 m	**Sí** ■ **Parcial** ☐ **No** ☐				
Manteniment franja i zones verdes	**Bo** ■ **Mitjà** ☐ **Dolent** ☐				
Existència cases de fusta	**Estat de les parcel·les**	**% parcel·les que compleixen condicions de protecció:** 90% **% parcel·les que NO compleixen condicions de protecció:** 10%			
Sí ☐ **No** ■					
Nombre d'habitatges		**Nombre d'habitants:**			
Xarxa d'hidrants	**Sí** ■ **No** ☐				
Punt de reunió	Masia de Can Cortès				

7. La Pineda

La Pineda					
Descripció dels accessos	Accessible a través de l'Av. Catalunya (antiga carretera B-143) la qual vertebra el nucli de població i la carretera C-155.				
Amplada vial	12m	**Tipus ferm**	ASFALT	**Pendent màxim**	3%
Vials interns				**Cul-de-sacs**	SI
Amplada	6m	**Tipus ferm**	ASFALT	**Pendent màxim**	20%
Franja de protecció 25 m	**Sí** ■ **Parcial** ☐ **No** ☐				
Manteniment franja i zones verdes	**Bo** ■ **Mitjà** ☐ **Dolent** ☐				
Existència cases de fusta **Sí** ☐ **No** ■	**Estat de les parcel·les**	**% parcel·les que compleixen condicions de protecció:** 70% **% parcel·les que NO compleixen condicions de protecció:** 30%			
Nombre d'habitatges		**Nombre d'habitants:**			
Xarxa d'hidrants	**Sí** ■ **No** ☐				
Punt de reunió	Parc de Can Maiol				

8. Sant Carles

Can Falguera i els Turons					
Descripció dels accessos	Accessible a través de l'Av. Catalunya (antiga carretera B-143) la qual vertebra el nucli de població i la carretera C-59.				
Amplada vial	12m	**Tipus ferm**	ASFALT	**Pendent màxim**	3%
Vials interns				**Cul-de-sacs**	SI
Amplada	6m	**Tipus ferm**	ASFALT	**Pendent màxim**	20%
Franja de protecció 25 m	**Sí** ■ **Parcial** ☐ **No** ☐				
Manteniment franja i zones verdes	**Bo** ■ **Mitjà** ☐ **Dolent** ☐				
Existència cases de fusta **Sí** ☐ **No** ■	**Estat de les parcel·les**	**% parcel·les que compleixen condicions de protecció:** 65% **% parcel·les que NO compleixen condicions de protecció:** 35%			
Nombre d'habitatges		**Nombre d'habitants:**			
Xarxa d'hidrants	**Sí** ■ **No** ☐				
Punt de reunió	Masia de Can Falguera				

DOCUMENT 4: PROCEDIMENTS OPERATIUS PER RISC

4.1. PROCEDIMENT OPERATIU

4.1.1. CRITERIS D'ACTIVACIÓ. NIVELLS

» **PRE-ALERTA:**

La pre-alerta es produeix, en general quan:

- És previsible un fenomen que pot produir situacions de risc per la població a mig termini.
- També es pot produir en maniobres en determinades instal·lacions (per exemple les derivades de control de preses que generen cabals propers a produir inundacions).

La pre-alerta no implica l'activació del Pla.

» **ALERTA:**

El Pla s'activa en ***fase d'alerta,*** en general quan:

- S'informa de l'activació d'un Pla Especial de la Generalitat en fase d'alerta per afectació a la zona on es troba el municipi.
- Quan hi ha paràmetres objectius que fan preveure una situació d'emergència important a la població a curt termini.
- Davant de emergències per riscos naturals que no afectin ni puguin afectar a persones, béns i vies de comunicació.
- En emergències en determinades instal·lacions o infraestructures que no puguin produir danys a l'exterior però que puguin produir alarma en la població.

» **EMERGÈNCIA:**

El Pla s'activa en ***fase d'emergència,*** en general davant de les situacions següents:

- S'informa de l'activació en fase d'emergència d'un Pla Especial de la Generalitat en fase d'emergència per afectació a la zona on es troba el municipi.
- Davant d'emergències que puguin comportar, per la seva evolució, un greu risc per al municipi o danys a la població.

A l'annex 1 es detallen criteris concrets per riscos concrets.

4.1.2. TASQUES PREVENTIVES I OPERATIVES ASSOCIADES A CADASCUN DELS NIVELLS

TASQUES PREVENTIVES I OPERATIVES ASSOCIADES AL RISC BÀSIC / TERRITORIAL

FASE	TASQUES
PREALERTA	➢ Seguiment de la situació: ▪ Comunicats del CECAT ▪ Informació meteorològica: http://www.meteo.cat/prediccio/general/ ▪ Estat de la xarxa viària: http://cit.transit.gencat.cat ▪ Responsable de l'activitat (en cas de risc per concentració de persones). ➢ Connectar i tenir a mà l'emissora de la Xarxa Rescat.
ALERTA EMERGÈNCIA 1 EMERGÈNCIA 2	➢ Activar el Pla bàsic municipal i comunicar-ho al CECAT. ➢ Trucar al 112 si es necessita ajuda externa (Bombers, Mossos d'Esquadra o SEM). ➢ Constituir el Comitè d'emergències municipal (veure ordre de trucades a la fitxa del CRA) i habilitar el CECOPAL. Activar els grups locals d'actuació que s'escaigui. ➢ Connectar i tenir a mà l'emissora de la Xarxa Rescat. ➢ Fer seguiment de la situació (fonts del punt anterior) i mantenir comunicació amb el CECAT. ➢ Avís als elements vulnerables i demanar si tenen necessitats especials. ➢ Controlar el trànsit i l'accés a les zones afectades per l'emergència. ➢ Obrir i habilitar els centres d'acollida i fer l'acolliment de la població afectada, si escau. ➢ Col·laborar en les evacuacions, si escau. ➢ Habilitar punts d'informació a la població. ➢ Registrar i organitzar dels voluntaris ocasionals. ➢ Comunicar canvis de fase d'activació del Pla bàsic d'emergències municipal al CECAT i als integrants del Comitè d'emergències municipal.

TASQUES PREVENTIVES I OPERATIVES ASSOCIADES AL RISC QUÍMIC

FASE	TASQUES
ALERTA EMERGÈNCIA	➢ Activar el Pla d'actuació municipal per a accidents greus en establiments amb substàncies perilloses i comunicar-ho al CECAT. ➢ Trucar al 112 si es necessita ajuda externa (bombers, mossos d'esquadra o SEM). ➢ Constituir el Comitè d'emergències municipal (veure ordre de trucades a la fitxa del CRA) i habilitar el CECOPAL. Activar els grups locals d'actuació. Comunicar al CECAT la constitució del CECOPAL. ➢ Connectar i tenir a mà l'emissora de la Xarxa Rescat. ➢ Sol·licitar al CECAT l'ajuda externa si s'escau: Bombers de la Generalitat, Mossos d'Esquadra o SEM. ➢ Fer seguiment de la situació i mantenir comunicació amb el CECAT. Avaluar permanentment l'impacte de l'emergència al seu municipi, concretant zones ➢ d'afectació i necessitats de la població. Avaluar si es requereix o no el confinament general al seu municipi (activació de sirenes de risc químic) i reportar-ho al CECAT. ➢ Avís als elements vulnerables comunicant les mesures d'autoprotecció que s'estableixin des de la direcció del PLASEQCAT, en cas de dubte, recomanar el confinament (especialment el dels grups crítics de població), i demanar si tenen necessitats especials. ➢ Mantenir contacte permanent amb els grups crítics, prioritàriament els centres educatius, sociosanitaris i altres activitats de titularitat municipal. ➢ Controlar el trànsit i l'accés a les zones afectades per l'emergència en coordinació amb Mossos d'esquadra com a coordinador del Grup d'Ordre. ➢ Suspendre esdeveniments públics i altres activitats dins la zona afectada. ➢ En cas de confinament general de llarga durada, preveure les necessitats de la població i vetllar per l'atenció dels grups crítics. ➢ Si s'han produït evacuacions, obrir i habilitar centres d'acollida que reuneixin condicions de confinament segur per l'acollida de la població evacuada. ➢ Identificar les necessitats d'atenció a la població que el municipi no pot garantir i comunicar-ho al CECAT ➢ Col·laborar en les evacuacions que siguin necessàries. ➢ Comunicar canvis de fase d'activació del Pla d'actuació municipal al CECAT i als integrants del Comitè d'emergències municipal.

TASQUES PREVENTIVES I OPERATIVES ASSOCIADES AL RISC D'INCENDI FORESTAL

FASE	TASQUES
PREALERTA	➢ Seguiment de la informació: ▪ Comunicats del CECAT ▪ Mapa de predicció de perill d'incendi forestal: http://www.gencat.cat/medinatural/incendis/mapaperill/ ▪ Mapa del Pla Alfa: http://agricultura.gencat.cat/ca/ambits/medi-natural/incendis-forestals/mapes/mapa-pla-alfa/ ▪ Informació meteorològica: http://www.meteo.cat/prediccio/general/ ▪ Estat de la xarxa viària: http://cit.transit.gencat.cat ➢ Connectar i tenir a mà l'emissora de la Xarxa Rescat. ➢ Vigilància de les següents zones d'especial risc: ▪ Bosc de Bell-Lloc ▪ Urbanització Sant Carles ▪ Urbanització la Pineda ▪ Caseria Can Montcau ▪ Caseria Gausacs ➢ Garantir de que la Diputació de Barcelona ha instal·lat la senyalització adient en les zones d'accés a masses forestals. ➢ Coordinar-se amb l'Associació de Propietraris Forestals de la Serra de Marina. ➢ Mantenir en bon estat les franges de protecció perimetral. ➢ Informar, si escau, a la població afectada i fer recomanacions de les mesures d'autoprotecció més adequades en cada cas.
ALERTA EMERGÈNCIA 1	➢ Trucar a 112 si es detecta un incendi. ➢ Quan s'activi el Pla INFOCAT el CECAT ho comunicarà a l'alcalde o al CRA. ➢ Connectar i tenir a mà l'emissora de la Xarxa Rescat, si no s'ha fet prèviament. ➢ Reforçar la vigilància de les zones forestals. ➢ Constituir el Comitè d'Emergències Municipal (veure ordre de trucades a la fitxa del CRA) i habilitar el CECOPAL. Activar els grups locals d'actuació. ➢ Difondre les **mesures de protecció a la població i les mesures d'autoprotecció** d'acord amb el que determini el director del Pla (veure l'apartat d'integració amb els plans de la Generalitat o el de mesures de protecció a la població). ➢ Fer seguiment de la situació i mantenir comunicació amb el CECAT per informar de l'impacte de l'emergència al municipi i transmetre necessitats. ➢ Coordinar-se amb l'Associació de Propietaris Forestals de la Serra de Marina. ➢ Valorar les accions complementàries que s'estimin adients per minimitzar el risc. ➢ Controlar el trànsit i l'accés a les zones afectades per l'incendi, en coordinació amb els organismes competents (Mossos d'Esquadra...).

FASE	TASQUES
ALERTA EMERGÈNCIA 1	➢ Avisar urgentment a la població de les mesures de protecció a les persones (control d'accessos, confinament, evacuació...) d'acord amb els mitjans previstos. ➢ Identificar els elements vulnerables potencialment afectats (Document 3) i mantenir-los informats. ➢ Detectar necessitats de la població afectada per l'emergència, en especial l'allotjament, la provisió d'aliments, la manca de serveis bàsics i les necessitats d'atenció social, així com donar-ne resposta o traslladar les necessitats de suport per fer-ho a l'INFOCAT a través dels òrgans de coordinació previstos. Cal preveure l'especial atenció a les persones vulnerables i les persones amb discapacitat, per facilitar la cobertura de necessitats, tant durant l'emergència com durant la recuperació i la tornada a la normalitat. ➢ Detectar necessitats d'evacuació o confinament, i traslladar-les al CECAT des del CECOPAL. ➢ Determinar (el director del pla d'emergències municipal) les mesures de protecció a la població, i vetllar pel seu compliment. En cas que el pla INFOCAT es trobi activat, col·laborar en les mesures determinades pel director del Pla INFOCAT. La decisió i l'execució d'aquestes mesures depenen de si el pla INFOCAT es troba activat o no (veure l'apartat d'integració amb els plans de la Generalitat i el de mesures de protecció a la població). ➢ Obrir i habilitar els centres d'acollida i fer l'acolliment de la població afectada, si escau. El centre d'acollida (identificats al Document 6) ha de ser adient pel número de persones acollides i les seves característiques. Cal identificar els col·lectius amb necessitats especials (discapacitats i persones especialment vulnerables, com ara gent gran o amb malalties). ➢ Habilitar punt d'informació a la població. ➢ Facilitar les necessitats d'intendència dels operatius en el municipi, en cas de ser requerit. ➢ Facilitar la distribució dels recursos del municipi que siguin necessaris per a l'emergència. ➢ Donar suport a l'atenció sanitària amb el personal sanitari disponible, si es disposa dels recursos adients. ➢ Registre i organització dels voluntaris ocasionals i de protecció civil. ➢ Fer el seguiment de les afectacions a les explotacions ramaderes per garantir el seu benestar (garantir menjar i aigua, i valorar el trasllat). També cal preveure les possibles afectacions en el transport del sector ramader i atendre les incidències que es puguin produir. ➢ Comunicar canvis de fase d'activació del Pla d'actuació municipal al CECAT i als integrants del Comitè d'emergències municipal. ➢ Identificar els elements inclosos en els catàlegs de béns protegits, ja sigui patrimoni històric-artístic i cultural o espais naturals o ambientals – paisatgístics que puguin resultar afectat i, si cal, demanar la seva protecció. ➢ Coordinar-se amb el Consell Comarcal si existeix un PAS. ➢ Iniciar la fase de recuperació tal com s'indica al Document 1.

TASQUES PREVENTIVES I OPERATIVES ASSOCIADES AL RISC D'INUNDACIONS

FASE	TASQUES
PREALERTA	➢ Seguiment de la informació: ▪ Comunicats del CECAT ▪ Informació meteorològica: http://www.meteo.cat/prediccio/general/ ▪ Estacions d'aforament: http://aca-web.gencat.cat/aetr/vishid o http://195.55.247.237/saihebro/ ▪ Estat de la xarxa viària: http://cit.transit.gencat.cat ➢ Connectar i tenir a mà l'emissora de la Xarxa Rescat. ➢ Vigilància de les següents zones d'especial risc o punts d'aforament: ▪ Pont de la C-155 ▪ Pont de Can Cladellas ▪ Pont de la Carrerada ➢ Les següents actuacions concretes en els següents punts d'actuació prioritària: ▪ PAP: Polígon Industrial Can Font de la Perera La capacitat hidràulica d'aquest tram es inferior a 100 anys i provoca la inundació del Polígon Industrial Can Font de la Perera al marge esquerra i d'una industria de metall aigües avall al marge dret. L'avinguda també afecta uns 150 metres de la carretera ▪ PAP: Nucli de la Roca El tram es troba delimitat aigües amunt per un gual d'accés a una industria de construcció i aigües avall per la urbanització Can Collet. El riu desborda per avingudes inferiors a 50 anys i afecta a una Estació Transformadora i a una zona industrial annexa. ▪ PAP: Pla de Can Gol La capacitat hidràulica d'aquest tram és inferior a 500 anys. L'avinguda tot i tenir un petit mur de protecció, provoca la inundació de l'Estació Depuradora d'aigües de la Roca i Vilanova del Vallès al marge dret del riu. ➢ Avisar aquelles persones que facin activitats a la llera del riu. En concret: ▪ Passeig del Riu Mogent ▪ Estació transformadora de la Roca del Vallès
ALERTA EMERGÈNCIA	➢ Activar el Pla d'actuació municipal per inundacions i comunicar-ho al CECAT. ➢ Trucar al 112 si es necessita ajuda externa (bombers, mossos d'esquadra o SEM). ➢ Constituir el Comitè d'emergències municipal (veure ordre de trucades a la fitxa del CRA) i habilitar el CECOPAL. Activar els grups locals d'actuació. ➢ Connectar i tenir a mà l'emissora de la Xarxa Rescat. ➢ Fer seguiment de la situació (fonts del punt anterior), seguir la vigilància i mantenir comunicació amb el CECAT. ➢ Les següents actuacions concretes en els següents punts d'actuació prioritària (PAP): ▪ PAP: Polígon Industrial Can Font de la Perera La capacitat hidràulica d'aquest tram es inferior a 100 anys i provoca la inundació del Polígon Industrial Can Font de la Perera al marge esquerra i d'una industria de metall aigües avall al marge dret. L'avinguda també afecta uns 150 metres de la carretera ▪ PAP: Nucli de la Roca

FASE	TASQUES
	El tram es troba delimitat aigües amunt per un gual d'accés a una industria de construcció i aigües avall per la urbanització Can Collet. El riu desborda per avingudes inferiors a 50 anys i afecta a una Estació Transformadora i a una zona industrial annexa. ▪ PAP: Pla de Can Gol La capacitat hidràulica d'aquest tram és inferior a 500 anys. L'avinguda tot i tenir un petit mur de protecció, provoca la inundació de l'Estació Depuradora d'aigües de la Roca i Vilanova del Vallès al marge dret del riu. ➢ Senyalitzar, tallar o controlar les següents vies de la xarxa viària: ▪ Pont de la carretera C-1415c per sobre del Riu Mogent. ▪ Pont del Carrer de Josep Torelló per sobre del Torrent de Valldoriolf. ▪ Pont del Camí Ral per sobre del Riu Mogent. ▪ Pas del carrer de l'Església pel Riu Mogent. ▪ Pas de la Carretera de les Aigües pel Torrent de Vallfornès. ➢ Suspendre els esdeveniments públics a l'aire lliure que puguin tenir risc per tempestes elèctriques o caiguda de branques o arbres. ➢ Suspendre activitats esportives i recreatives als rius. ➢ Avís als elements vulnerables i demanar si tenen necessitats especials. ➢ Fer vigilància i neteja de la xarxa viària local (treure fang i arbres trencats). ➢ Obrir i habilitar els centres d'acollida i fer l'acolliment de la població afectada, si escau. ➢ Col·laborar en les evacuacions que siguin necessàries. ➢ Registrar i organitzar dels voluntaris ocasionals. ➢ Comunicar canvis de fase d'activació del Pla d'actuació municipal al CECAT i als integrants del Comitè d'emergències municipal.

TASQUES PREVENTIVES I OPERATIVES ASSOCIADES AL RISC QUÍMIC EN EL TRANSPORT DE MERCADERIES PERILLOSES

FASE	TASQUES
PRE-ALERTA	➢ Seguiment de la informació: ▪ Comunicats del CECAT ▪ Estat de la xarxa viària: http://cit.transit.gencat.cat ➢ Connectar i tenir a mà l'emissora de la Xarxa Rescat.
ALERTA EMERGÈNCIA	➢ Activar el Pla d'actuació municipal per a accidents en el transport de mercaderies perilloses i comunicar-ho al CECAT. ➢ Trucar al 112 si es necessita ajuda externa (Bombers, Mossos d'Esquadra o SEM). ➢ Constituir el Comitè d'emergències municipal (veure ordre de trucades a la fitxa del CRA) i habilitar el CECOPAL. Activar els grups locals d'actuació. ➢ Connectar i tenir a mà l'emissora de la Xarxa Rescat. ➢ Fer seguiment de la situació i mantenir comunicació amb el CECAT. ➢ Avís als elements vulnerables comunicant les mesures d'autoprotecció que s'estableixin des de la direcció del TRANSCAT, en cas de dubte, recomanar el confinament, i demanar si tenen necessitats especials. ➢ Controlar el trànsit i l'accés a les zones afectades per l'emergència. ➢ Obrir i habilitar els centres d'acollida i fer l'acolliment de la població afectada, si escau. ➢ Col·laborar en les evacuacions que siguin necessàries. ➢ Fer l'avituallament dels elements vulnerables amb concentració de persones que no siguin autosuficients si el confinament és llarg. ➢ Comunicar canvis de fase d'activació del Pla d'actuació municipal al CECAT i als integrants del Comitè d'emergències municipal.

TASQUES PREVENTIVES I OPERATIVES ASSOCIADES AL RISC DE NEVADES

FASE	TASQUES
PREALERTA	➢ Seguiment de la informació: ▪ Comunicats del CECAT ▪ Informació meteorològica: http://www.meteo.cat/prediccio/general/ ▪ Estat de la xarxa viària: http://cit.transit.gencat.cat ➢ Connectar i tenir a mà l'emissora de la Xarxa Rescat. ➢ Comprovar la disponibilitat de fundents als magatzems: ▪ Magatzem de la Brigada Municipal ➢ Comprar més fundents, si és necessari. ➢ Distribuir fundents als següent punts i rutes: ▪ Punts de distribució de fundents: ▪ A l'entrada dels nuclis de població en contenidors blaus ▪ Rutes de distribució de fundents: ▪ Nucli de la Roca • Prioritat 1: ♦ RNB-1: C/ Catalunya ♦ RNB-2: C/ Josep Anselm Clavé ♦ RNB-3: Carretera d'Òrrius • Prioritat 2: ♦ RNC-4: C/ Espronceda ♦ RNC-5: C/ de l'Església ♦ RNC-6: C/ de Sant Sadurní ♦ RNC-6: C/ del Tenor Viñas ♦ RNC-8: C/ de la Indústria • Prioritat 3: ♦ La resta de carrers del nucli. ▪ Nucli de Santa Agnès de Malanyanes • Prioritat 1: ♦ RNB-4: Av/ de Gaudí ♦ RNB-5: Av/ del Solell ♦ RNB-6: Pg/ del Torrent • Prioritat 2: ♦ RNC-9: C/ Jaume Cuyàs ♦ RNC-10: C/ dels Cirerers ♦ RNC-11: C/ Camí d'Alcoll ♦ RNC-12: C/ de les Vinyes • Prioritat 3: ♦ La resta de carrers del nucli ▪ Nucli de la Torreta • Prioritat 1: ♦ RNB-7: C/ de la Costa Brava ♦ RNB-8: C/ de Granada ♦ RNB-9: Pg/ del Torrent del Ramassar ♦ RNB-10: C/ de Girona • Prioritat 2: ♦ RNC-13: C/ de Ramón y Cajal ♦ RNC-14: C/ de València ♦ RNC-15: C/ de Josep Torelló ♦ RNC-16: C/ de Veneçuela • Prioritat 3: ♦ La resta de carrers del nucli

FASE	TASQUES
	➢ Senyalitzar els següents punts conflictius per risc de glaçades: ▪ Nucli de La Torreta ▪ Nucli de La Pineda ➢ Habilitar zones d'aparcaments de vehicles a: ▪ ZA-1: Pàrquing CEM la Roca al carrer Indústria ▪ ZA-2: Pàrquing Caprabo al carrer Roquerols ▪ ZA-3: Aparcament Riu Mogent a l'Avinguda de les Hortes ▪ ZA-4: Aparcament de l'antic Ajuntament al carrer Pau Claris ➢ Revisar l'estat dels grups electrògens disponibles a: ▪ Magatzem la Brigada Municipal
ALERTA EMERGÈNCIA	➢ Activar el Pla d'actuació municipal per nevades i comunicar-ho al CECAT. ➢ Trucar al 112 si es necessita ajuda externa (bombers, mossos d'esquadra o SEM). ➢ Constituir el Comitè d'emergències municipal (veure ordre de trucades a la fitxa del CRA) i habilitar el CECOPAL. Activar els grups locals d'actuació. ➢ Connectar i tenir a mà l'emissora de la Xarxa Rescat. ➢ Fer seguiment de la situació (fonts del punt anterior), vigilància dels gruixos de neu i mantenir comunicació amb el CECAT. ➢ Neteja, i distribució de fundents si escau, als següents punts i rutes: ▪ <u>Rutes de distribució de fundents:</u> ▪ Nucli de la Roca • <u>Prioritat 1</u>: ♦ RNB-1: C/ Catalunya ♦ RNB-2: C/ Josep Anselm Clavé ♦ RNB-3: Carretera d'Òrrius • <u>Prioritat 2</u>: ♦ RNC-4: C/ Espronceda ♦ RNC-5: C/ de l'Església ♦ RNC-6: C/ de Sant Sadurní ♦ RNC-7: C/ del Tenor Viñas ♦ RNC-8: C/ de la Indústria • <u>Prioritat 3</u>: ♦ La resta de carrers del nucli. ▪ Nucli de Santa Agnès de Malanyanes • <u>Prioritat 1:</u> ♦ RNB-4: Av/ de Gaudí ♦ RNB-5: Av/ del Solell ♦ RNB-6: Pg/ del Torrent • <u>Prioritat 2:</u> ♦ RNC-9: C/ Jaume Cuyàs ♦ RNC-10: C/ dels Cirerers ♦ RNC-11: C/ Camí d'Alcoll ♦ RNC-12: C/ de les Vinyes • <u>Prioritat 3:</u> ♦ La resta de carrers del nucli ▪ Nucli de la Torreta • <u>Prioritat 1:</u> ♦ RNB-7: C/ de la Costa Brava

FASE	TASQUES
	♦ RNB-8: C/ de Granada ♦ RNB-9: Pg/ del Torrent del Ramassar ♦ RNB-10: C/ de Veneçuela ♦ RNB-11: C/ de Girona • <u>Prioritat 2:</u> ♦ RNC-13: C/ de Ramón y Cajal ♦ RNC-14: C/ de València ♦ RNC-15: C/ de Josep Torelló • Prioritat 3: ♦ La resta de carrers del nucli ➢ Senyalitzar, tallar o controlar les següents vies de la xarxa viària: ▪ Nucli de La Torreta ▪ Nucli de La Pineda ➢ Suspendre esdeveniments públics, activitats esportives i recreatives a l'aire lliure. ➢ Avís als elements vulnerables i demanar si tenen necessitats especials. ➢ Demanar la col·laboració de la població pel que fa a la neteja de les voreres i terrats. ➢ Obrir i habilitar els centres d'acollida i fer l'acolliment de la població afectada, si escau. ➢ Col·laborar en les evacuacions que siguin necessàries. ➢ Registre i organització dels voluntaris ocasionals. ➢ Comunicar canvis de fase d'activació del Pla d'actuació municipal al CECAT i als integrants del Comitè d'emergències municipal.

TASQUES PREVENTIVES I OPERATIVES ASSOCIADES AL RISC SÍSMIC

FASE	TASQUES
PREALERTA	➢ Seguiment de la informació: ▪ Comunicats del CECAT ▪ Institut Cartogràfic i Geològic de Catalunya: http://www.icgc.cat/Ciutada/Explora-Catalunya/Terratremols ▪ Estat de la xarxa viària: http://cit.transit.gencat.cat ➢ Connectar i tenir a mà l'emissora de la Xarxa Rescat.
ALERTA EMERGÈNCIA	➢ Activar el Pla d'actuació municipal per sismes i comunicar-ho al CECAT. ➢ Trucar al 112 si es necessita ajuda externa (Bombers, Mossos d'Esquadra o SEM). ➢ Constituir el Comitè d'emergències municipal (veure ordre de trucades a la fitxa del CRA) i habilitar el CECOPAL. Activar els grups locals d'actuació. ➢ Connectar i tenir a mà l'emissora de la Xarxa Rescat. ➢ Fer seguiment de la situació i mantenir comunicació amb el CECAT. ➢ Avís als elements vulnerables i demanar si tenen necessitats especials. ➢ Controlar el trànsit i l'accés a les zones afectades. ➢ Inspecció dels edificis de major risc del municipi per detectar possibles danys: ▪ Equipaments públics. ▪ Edificis de més de 5 plantes. ▪ Edificis més antics. ▪ Edificis singulars. ➢ Suspendre esdeveniments públics i altres activitats, si escau. ➢ Obrir i habilitar els centres d'acollida i fer l'acolliment de la població afectada, si escau. ➢ Col·laborar en les evacuacions que siguin necessàries. ➢ Registre i organització dels voluntaris ocasionals ➢ Comunicar canvis de fase d'activació del Pla d'actuació municipal al CECAT i als integrants del Comitè d'emergències municipal.

TASQUES PREVENTIVES I OPERATIVES ASSOCIADES AL RISC RADIOLÒGIC

FASE	TASQUES
PREALERTA	➢ Seguiment de la informació: ▪ Comunicats del CECAT ▪ Responsable de la instal·lació. ➢ Connectar i tenir a mà l'emissora de la Xarxa Rescat.
ALERTA EMERGÈNCIA	➢ Activar el Pla d'actuació municipal per emergències radiològiques i comunicar-ho al CECAT. ➢ Trucar al 112 si es necessita ajuda externa (bombers, mossos d'esquadra o SEM). ➢ Constituir el Comitè d'emergències municipal (veure ordre de trucades a la fitxa del CRA) i habilitar el CECOPAL. Activar els grups locals d'actuació. ➢ Connectar i tenir a mà l'emissora de la Xarxa Rescat. ➢ Fer seguiment de la situació i mantenir comunicació amb el CECAT. ➢ Avís als elements vulnerables comunicant les mesures d'autoprotecció que s'estableixin des de la direcció del Radcat i, en cas de dubte recomanar el confinament, i demanar si tenen necessitats especials. ➢ Controlar el trànsit i l'accés a les zones afectades per l'emergència. ➢ Suspendre esdeveniments públics i altres activitats dins la zona afectada. ➢ Obrir i habilitar els centres d'acollida i fer l'acolliment de la població afectada, si escau. ➢ Col·laborar en les evacuacions que siguin necessàries. ➢ Fer l'avituallament dels elements vulnerables amb concentració de persones que no siguin autosuficients si el confinament és llarg. ➢ Comunicar canvis de fase d'activació del Pla d'actuació municipal al CECAT i als integrants del Comitè d'emergències municipal.

TASQUES PREVENTIVES I OPERATIVES ASSOCIADES AL RISC DE VENTADES

FASE	TASQUES
PREALERTA	➢ Seguiment de la situació: ➢ Comunicats del CECAT ▪ Informació meteorològica: http://www.meteo.cat/prediccio/general/ ▪ Estat de la xarxa viària: http://cit.transit.gencat.cat ➢ Connectar i tenir a mà l'emissora de la Xarxa Rescat. ➢ Vigilància de les següents zones d'especial risc com els espais oberts o les vies de comunicació.
ALERTA EMERGÈNCIA	➢ Activar el Pla d'actuació municipal per risc de vent i comunicar-ho al CECAT. ➢ Trucar al 112 si es necessita ajuda externa (bombers, mossos d'esquadra o SEM). ➢ Constituir el Comitè d'emergències municipal (veure ordre de trucades a la fitxa del CRA) i habilitar el CECOPAL. Activar els grups locals d'actuació que s'escaigui. ➢ Connectar i tenir a mà l'emissora de la Xarxa Rescat. ➢ Fer seguiment de la situació (fonts del punt anterior) i mantenir comunicació amb el CECAT. ➢ Fer vigilància i neteja de la xarxa viària local i passos de vianants (arbres trencats, mobiliari urbà, runes, etc.). ➢ Habilitar zones d'aparcaments de vehicles a: ▪ ZA-X: Pàrquing CEM la Roca al carrer Indústria ▪ ZA-X: Pàrquing Caprabo al carrer Roquerols ▪ ZA-X: Pàrquing de terra al Carrer Josep Calasar ▪ ZA-X: Aparcament Riu Mogent a l'Avinguda de les Hortes ▪ ZA-X: Aparcament de l'antic Ajuntament al carrer Pau Claris ▪ ZA-X: Aparcament Bar Cargols a l'avinguda de Gaudí ➢ Suspendre esdeveniments i activitats esportives i recreatives a l'aire lliure que puguin tenir risc per tempestes elèctriques o caiguda de branques o arbres. ➢ Avís als elements vulnerables, comunicant les mesures d'autoprotecció que s'estableixin des de la direcció del Pla, en cas de dubte, recomanar el confinament, i demanar si tenen necessitats especials. ➢ Fer l'avituallament dels elements vulnerables amb concentració de persones que no siguin autosuficients si el confinament és llarg. ➢ Obrir i habilitar els centres d'acollida i fer l'acolliment de la població afectada, si escau. ➢ Col·laborar en les evacuacions, si escau. ➢ Registre i organització dels voluntaris ocasionals. ➢ Comunicar canvis de fase d'activació del Pla d'actuació municipal al CECAT i als integrants del Comitè d'emergències municipal.

TASQUES PREVENTIVES I OPERATIVES ASSOCIADES AL RISC DE PANDÈMIES

FASE	TASQUES
PREALERTA	➢ Seguiment de la situació: o Comunicats del CECAT o Informació del Departament de Salut ➢ Iniciar el seguiment dels paràmetres que permeten avaluar la perillositat de la pandèmia (p. ex., grups de població de risc, vector de transmissió, etc.) i la seva evolució (p. ex., indicadors nous) per analitzar si s'està produint impacte social o afectació als serveis essencials. ➢ Preveure les necessitats que hi pot haver en cas d'agreujament de la situació i activació del Pla en fase d'alerta, sobretot les que tenen a veure amb l'impacte en els col·lectius vulnerables i els serveis bàsics. ➢ Identificar els diferents col·lectius vulnerables i els serveis bàsics d'acord amb els paràmetres de la pandèmia. ➢ Conèixer els mitjans i recursos del municipi. ➢ Preveure si caldrà reforçar els serveis socials d'atenció a col·lectius especialment vulnerables des del punt de vista sanitari i que, a més, es trobin en una situació que els faci encara més vulnerable (gent gran que visqui sola, persones en risc d'exclusió social, etc.). ➢ Preveure procediments d'informació i alerta a la població en coordinació amb els previstos en aquest Pla, parant particular atenció als elements especialment vulnerables.
ALERTA EMERGÈNCIA	➢ Detectar les situacions de vulnerabilitat que requereixin intervenció o suport, per tal de gestionar-les en funció dels mitjans i recursos del municipi o bé transmetre la necessitat de gestionar-les a través del CECAT. ➢ Detectar interrupcions de serveis bàsics o situacions que puguin conduir a interrompre aquests serveis, per tal de gestionar-les en funció dels mitjans i recursos del municipi o bé transmetre la necessitat de gestionar-les a través del CECAT. ➢ Informar el CECAT de la situació en la qual es troben els serveis essencials del municipi, incloent-hi la prestació dels subministraments bàsics. ➢ Detectar la manca de disponibilitat present o a curt termini de productes bàsics i gestionar-ne la disponibilitat en funció dels mitjans i recursos del municipi o bé transmetre la necessitat de gestionar-ho a través del CECAT. ➢ Informar la població en general. Dirigir i coordinar, en el terme municipal, les actuacions adreçades a informar i protegir la població, en contacte permanent amb el Comitè de Direcció del Pla especial d'emergències de la Generalitat de Catalunya. ➢ Aplicar la normativa vigent i els plans sectorials corresponents en relació amb les activitats de pública concurrència (festivals, fires, esports massius, etc). ➢ Determinar les instal·lacions que poden veure afectada la seva activitat a causa de la pandèmia. El municipi ha de vetllar per tal que aquestes instal·lacions disposin d'un pla d'autoprotecció (PAU) que prevegi aquests supòsits i les actuacions internes que caldria fer.

	➢ Facilitar la identificació d'instal·lacions que puguin actuar com a centres de vacunació o espais d'aïllament de població. ➢ Catalogar els mitjans i recursos específics per a la posada en pràctica de les actuacions previstes. ➢ Organitzar els voluntaris municipals.

4.1.3. AVISOS: ORGANITZACIÓ, SISTEMES I RECORREGUTS D'AVÍS

Es podran fer avisos telefònics a tots aquells elements vulnerables dels quals es disposi número de telèfon. Els avisos que es considerin necessaris hauran de ser presencials. En cas de fer avisos presencials, els recorreguts d'avís s'establiran en funció de l'emergència i les prioritats que es determinin en el moment que succeeixi el risc, ja que aquest és variable i depèn de múltiples factors.

ORGANITZACIÓ, SISTEMES I RECORREGUTS D'AVÍS				
Risc	**Acció**	**Responsable**	**Mitjans**	**Destinataris**
Onades de fred i calor	Avis als elements vulnerables	Grup local d'avisos a la població	Telefonia	Elements vulnerables
	Evacuació i confinament	Grup local d'avisos a la població	- Xarxes socials (X i Instagram) - App Tràmit - Canal de Whatsapp (subscripció) - Telefonia - Vehicles amb megafonia	Població
	Petició d'espais	Grup local logístic i d'acollida	Telefonia	Responsables dels centres d'acollida
	Informatiu	Gabinet d'informació	Xarxes Socials i Web Municipals	Premsa, Població
Concentració de persones	Avis als elements vulnerables	Grup local d'avisos a la població	Telefonia / Vehicles amb megafonia	Elements vulnerables
	Evacuació i confinament	Grup local d'avisos a la població	- Xarxes socials (X i Instagram) - App Tràmit - Canal de Whatsapp (subscripció) - Telefonia Vehicles amb megafonia	Assistents
	Petició d'espais	Grup local logístic i d'acollida	Telefonia	Responsables dels centres d'acollida
	Informatiu	Gabinet d'informació	Xarxes Socials Municipals	Premsa, Població
Risc químic en els conductes de matèries perilloses	Avis als elements vulnerables	Grup local d'avisos a la població	Telefonia / Vehicles amb megafonia	Elements vulnerables
	Evacuació i confinament	Grup local d'avisos a la població	- Xarxes socials (X i Instagram) - App Tràmit - Canal de Whatsapp (subscripció) - Telefonia Vehicles amb megafonia	Població
	Petició d'espais	Grup local logístic i d'acollida	Telefonia	Responsables dels centres d'acollida
	Informatiu	Gabinet d'informació	Xarxes Socials Municipals	Premsa, Població

ORGANITZACIÓ, SISTEMES I RECORREGUTS D'AVÍS				
Risc	**Acció**	**Responsable**	**Mitjans**	**Destinataris**
Incendi forestal	Avis als elements vulnerables	Grup local d'avisos a la població	Telefonia / Vehicles amb megafonia	Elements vulnerables
	Evacuació i confinament	Grup local d'avisos a la població	- Xarxes socials (X i Instagram) - App Tràmit - Canal de WhatsApp (subscripció) - Telefonia Vehicles amb megafonia	Població afectada
	Petició d'espais	Grup local logístic i d'acollida	Telefonia	Responsables dels centres d'acollida
	Informatiu	Gabinet d'informació	Xarxes Socials Municipals	Premsa, Població
Inundacions	Avis als elements vulnerables	Grup local d'avisos a la població	Telefonia / Vehicles amb megafonia	Elements vulnerables
	Evacuació i confinament	Grup local d'avisos a la població	- Xarxes socials (X i Instagram) - App Tràmit - Canal de WhatsApp (subscripció) - Telefonia Vehicles amb megafonia	Població afectada
	Petició d'espais	Grup local logístic i d'acollida	Telefonia	Responsables dels centres d'acollida
	Informatiu	Gabinet d'informació	Xarxes Socials Municipals	Premsa, Població
TRANSCAT	Avis als elements vulnerables	Grup local d'avisos a la població	Telefonia / Vehicles amb megafonia	Elements vulnerables
	Evacuació i confinament	Grup local d'avisos a la població	- Xarxes socials (X i Instagram) - App Tràmit - Canal de WhatsApp (subscripció) - Telefonia Vehicles amb megafonia	Població afectada
	Petició d'espais	Grup local logístic i d'acollida	Telefonia	Responsables dels centres d'acollida
	Informatiu	Gabinet d'informació	Xarxes Socials Municipals	Premsa, Població
Nevades	Avis als elements vulnerables	Grup local d'avisos a la població	Telefonia / Vehicles amb megafonia	Elements vulnerables
	Evacuació i confinament	Grup local d'avisos a la població	- Xarxes socials (X i Instagram) - App Tràmit - Canal de WhatsApp (subscripció) - Telefonia Vehicles amb megafonia	Població afectada
	Petició d'espais	Grup local logístic i d'acollida	Telefonia	Responsables dels centres d'acollida
	Informatiu	Gabinet d'informació	Xarxes Socials Municipals	Premsa, Població
Sismes	Avis als elements vulnerables	Grup local d'avisos a la població	Telefonia / Vehicles amb megafonia	Elements vulnerables
	Evacuació i confinament	Grup local d'avisos a la població	- Xarxes socials (X i Instagram) - App Tràmit - Canal de WhatsApp (subscripció) - Telefonia	Població afectada

ORGANITZACIÓ, SISTEMES I RECORREGUTS D'AVÍS				
Risc	**Acció**	**Responsable**	**Mitjans**	**Destinataris**
			Vehicles amb megafonia	
	Petició d'espais	Grup local logístic i d'acollida	Telefonia	Responsables dels centres d'acollida
	Informatiu	Gabinet d'informació	Xarxes Socials Municipals	Premsa, Població
Ventades	Avis als elements vulnerables	Grup local d'avisos a la població	Telefonia / Vehicles amb megafonia	Elements vulnerables
	Evacuació i confinament	Grup local d'avisos a la població	- Xarxes socials (X i Instagram) - App Tràmit - Canal de WhatsApp (subscripció) - Telefonia Vehicles amb megafonia	Població afectada
	Petició d'espais	Grup local logístic i d'acollida	Telefonia	Responsables dels centres d'acollida
	Informatiu	Gabinet d'informació	Xarxes Socials Municipals	Premsa, Població
Radiològic	Avis als elements vulnerables	Grup local d'avisos a la població	Telefonia / Vehicles amb megafonia	Elements vulnerables
	Evacuació i confinament	Grup local d'avisos a la població	- Xarxes socials (X i Instagram) - App Tràmit - Canal de WhatsApp (subscripció) - Telefonia Vehicles amb megafonia	Població afectada
	Petició d'espais	Grup local logístic i d'acollida	Telefonia	Responsables dels centres d'acollida
	Informatiu	Gabinet d'informació	Xarxes Socials Municipals	Premsa, Població

4.1.4. PROCEDIMENTS DE RELACIÓ I D'INTEGRACIÓ AMB ELS PLANS D'ÀMBITS SUPERIOR

L'activació d'un pla de la Generalitat, d'acord amb l'article 29 de la Llei 4/1997, de 20 de maig, de protecció civil de Catalunya, comporta la integració del pla municipal en el pla de la Generalitat i la transferència del comandament al director del pla de la Generalitat, el qual pot delegar funcions en el director del pla municipal.

Això implica que els grups d'actuació municipals s'integrin en els corresponents grups del pla de la Generalitat (específicament quan siguin requerits), sota els seus comandaments naturals, i actuïn sota la direcció del director del pla de la Generalitat i d'acord al que estableixin els coordinadors operatius dels grups de la Generalitat en cada cas. Els plans municipals han de preveure aquesta integració de forma concreta per cada grup d'actuació municipal.

També implica la necessitat de coordinar-se. La coordinació ordinària amb els plans de la Generalitat que s'activin es farà entre el CECAT i el CECOPAL, o entre el director del pla d'emergències municipal i el director del pla de la Generalitat. També es pot fer a través del representant municipal al pla de la Generalitat en cas que així es demani. Mentre no hi hagi el pla de la Generalitat activat, igualment el CECOPAL ha de mantenir un contacte directe i continu amb el CECAT.

El pla de protecció civil preveu la integració i coordinació amb altres plans d'àmbit superior que es poguessin activar de forma simultània amb el pla. Aquesta coordinació es reflecteix, bàsicament, en els següents aspectes:

Fase emergència	Responsable	Acció	Mitjà
Inici	Alcalde o persona que delegui	Comunicar activació del Pla al CECAT	Telèfon, Correu electrònic o Xarxa Rescat
Durant	CRA o coordinador municipal	Sol·licitud d'ajuda externa, si escau al 112	Telèfon
Durant	Alcalde o persona que delegui	Intercanvi informació amb el CECAT	Telèfon, Correu electrònic o Xarxa Rescat
Durant	Grups locals d'actuació	Col·laboració amb cossos d'emergència	Presencialment
Fi	Alcalde o persona que delegui	Comunicar desactivació Pla al CECAT	Telèfon, Correu electrònic o Xarxa Rescat

4.2. MESURES DE PROTECCIÓ A LA POBLACIÓ

Correspon al director del pla municipal determinar les mesures de protecció a la població dins del seu municipi.

4.2.1. SUSPENSIÓ O LIMITACIÓ PREVENTIVA D'ESDEVENIMENTS O ACTIVITATS.

Per als esdeveniments o les activitats dins o prop de zona de perill que puguin comportar una situació de risc important o d'augment significatiu del risc, caldrà valorar la seva suspensió. Per exemple, si es tracta d'un esdeveniment prop de zona inundable i es coneix que el perill d'inundació és imminent.
Això s'aplica també a esdeveniments o activitats que puguin augmentar el perill. Per exemple, si són activitats que puguin iniciar un incendi forestal i es trobin a menys de 500m d'una massa boscosa, malgrat ens troben fora del període de prohibició per a aquestes activitats.
De manera similar, caldrà suspendre aquests esdeveniments i activitats si el director del pla de la Generalitat de Catalunya que es trobi activat així ho requereixi, dins del marc de les mesures preventives del pla.

4.2.2. CONTROL D'ACCESSOS

L'objectiu del control d'accessos és impedir que persones i vehicles aliens a la gestió de l'emergència puguin entrar en la zona de risc. D'aquesta manera s'impedeix que aquestes persones es posin en perill i es garanteix que no destorben els grups actuants a la zona de risc. Pot ser necessari, en el seu cas, el control i l'ordenació del trànsit en les zones adjacents, amb l'objecte de facilitar l'arribada de nous recursos.
L'aplicació d'aquesta mesura implica tallar, desviar i controlar el trànsit a la zona afectada.
Sempre que hi hagi un pla de la Generalitat de Catalunya activat, aquesta mesura es durà a terme amb la coordinació del Grup d'Ordre.
S'estableix control d'accessos als punts següents:

Pla especial	Supòsit	Punt	Rutes alternatives
PLASEQCAT	Accident a l'empresa ARS Pirotècnica, S.L.	Accés als elements vulnerables des del nucli de La Roca.	Accés des del nucli de La Torreta o Granollers.
	Accident a l'empresa ATLL Concessionària de la Generalitat de Catalunya, S.A.	Accés als elements vulnerables des del nucli de La Roca.	Accés des de Cardedeu o Llinars.
	Accident a l'empresa Henkel Ibérica, S.A.	Accés als elements vulnerables des del nucli de La Roca.	Accés des de Granollers.
INUNCAT	Creixement del riu Mogent	Polígon industrial Can Font de la Perera	Accés des del nucli de Santa Agnès de Malanyanes
		Carretera B-40	Accés des de Santa Agnès de Malanyanes per BV-5105
		Carretera C-1415c	Accés al nucli de La Roca des de Santa Agnès de Malanyanes per BV-5105
	Creixement de la riera de Gausacs	Carretera BV-5105	Accés per carretera de Dosrius des de Llinars del Vallès

4.2.3. CONFINAMENT

El confinament consisteix en refugiar-se, tancar totes les obertures i entrades de les edificacions (portes, persianes, porticons) i situar-se al més lluny possible de l'origen del risc.
Com a norma general, el confinament és la mesura més segura tret que les autoritats valorin altres indicacions.
Aquesta mesura es dona en cas que hi hagi un perill imminent greu per a la vida de les persones.
La presa de decisió serà la mateixa que en el cas de l'evacuació. El confinament també pot ser una mesura d'autoprotecció, i en aquest cas és una recomanació.
En aquells casos en què el confinament tingui per objectiu evitar molèsties a la població, o bé disminuir la mobilitat per facilitar les tasques dels operatius, el confinament és una recomanació.
En cas de confinament cal estar atents per si cal cobrir certes necessitats de la població i vetllar per l'atenció dels grups crítics o de població més vulnerable.

4.2.4. EVACUACIÓ

L'evacuació consisteix a desplaçar la població afectada a una zona segura.
Aquesta mesura es dona en cas que hi hagi un perill imminent greu per a la vida de les persones i, a més, el confinament no sigui segur.

Presa de decisió

Mentre no hi hagi cap pla de la Generalitat activat, la responsabilitat de donar l'ordre d'evacuació o confinament o altres mesures d'emergència d'acord a les previsions de la legislació de protecció civil recau en l'alcalde o alcaldessa, que ha de comunicar aquesta decisió al CECAT, ja sigui directament a través de l'alcalde o del CECOPAL. Es recomana que es prengui la decisió en coordinació amb Bombers i Mossos d'Esquadra.

Quan hi hagi un pla de la Generalitat activat, aquesta responsabilitat correspon al director d'aquest pla. En cas d'urgència, la decisió pot ser presa pel coordinador operatiu del Grup d'Intervenció. En cas que l'alcalde consideri necessària una mesura d'emergència a alguna zona del seu municipi, ho ha de proposar al director del pla de la Generalitat. La proposta es traslladarà al CECAT a través del CECOPAL o directament per l'alcalde o persona en qui delegui.

Execució de l'evacuació

Sempre que hi hagi un pla de la Generalitat de Catalunya, activat, l'execució de l'evacuació serà feta pel Grup d'Ordre sota la coordinació del CCA o del Grup d'Intervenció.

El Grup d'Atenció i Logístic, en coordinació amb els municipis, ha d'habilitar els espais d'acollida de la població evacuada o que no pugui accedir als seus llocs de residència per motiu de l'emergència.

En cas que no hi hagi el corresponent pla de la Generalitat activat, l'evacuació es durà a terme amb els recursos del municipi.

4.3. CENTRES D'ACOLLIDA. TIPOLOGIA

Codi	Nom i tipus	Capacitat	Llits	Calefacció	Dutxes	Cuina	Riscos
CA-1	Centre esportiu municipal / Pavelló nou	800 m^2	No	Si	Si	No	
CA-2	Pavelló vell	800 m^2	No	No	Si	No	
CA-3	Sala Polivalent del Mogent	200 m^2	No	Si	Si	No	
CA-4	Centre Cívic Santa Agnès / sala polivalent / total centre	223 m^2 555 m^2	No	Si	No	No	
CA-5	Centre cívic Can Tapies	400 m^2	No	Si	No	No	
CA-6	Centre cultural de la Roca / auditori / total centre	250 m^2 1400 m^2	No	Si	Si	No	
CA-7	Centre cultural de la Torreta	300 m^2	No	Si	No	No	

DOCUMENT 5: FITXES D'ACTUACIÓ

5.1. FITXA D'ACTUACIÓ PEL CENTRE RECEPTOR D'ALARMES (CRA)

TIPUS D'EMERGÈNCIA: General

ALERTA/EMERGÈNCIA	Instruccions específiques
Rebre l'avís d'emergència i compilar tota la informació possible.	
Realitzar els avisos necessaris per tal d'activar l'ajuda externa, si escau: bombers, serveis sanitaris d'urgència, etc.	Trucada al 112 i als serveis necessaris.
En cas que el Pla s'activi de manera formal, ha d'avisar als membres del Consell Assessor i el Gabinet d'Informació.	
Verificar avís. En cas d'emergència: Mantenir comunicació amb l'ajuda externa.	
Activar el pla de comunicació amb aquest ordre de trucades:	
1. CECAT	Es notifica l'alerta i si cal, es confirma després d'avaluar la situació.
2. Coordinador municipal d'emergències	Notificació mitjançant trucada d'emergències.
3. Cap del Grup local d'ordre i avisos a la població	Notificació mitjançant trucada telefònica.
4. Cap del Grup local d'intervenció	
5. Cap del Grup local logístic i d'acollida	
6. Cap del Grup local sanitari	
7. Consell Assessor	
8. Gabinet d'Informació	
9. Representant municipal al Pla de la Generalitat que correspongui	
Mantenir informat puntualment al coordinador municipal de l'emergència	
Comunicar el fi de l'emergència a totes les entitats notificades.	Seguir el mateix ordre d'avisos al pla de comunicació.

5.2. FITXA D'ACTUACIÓ PEL COORDINADOR MUNICIPAL DE L'EMERGÈNCIA

TIPUS D'EMERGÈNCIA: General

ALERTA / EMERGÈNCIA	Instruccions específiques
Rebre l'avís d'emergència del CRA.	
Avisar a l'alcalde i mantenir el contacte.	Trucar a l'alcalde, fer una valoració inicial.
Fer el seguiment de l'emergència i coordinar els diferents serveis municipals.	En cas d'activar-se el Pla, comunicar-ho al CECAT i al CRA.
Donar les ordres d'activació del grup local d'ordre i avisos a la població, Consell Assessor i Gabinet d'Informació. En cas d'emergència: donar les ordres d'activació de tots els grups d'emergència.	Directament o a través del CRA.
Coordinar l'execució de les accions per controlar l'emergència.	
Confirmar que s'ha fet la notificació de l'emergència al CECAT.	
Proposar a l'alcalde un canvi del nivell d'activació	
Controlar les operacions de mitigació de l'emergència i d'informació.	Amb el CECOPAL.
Confirmar la fi de l'emergència i coordinar la seva comunicació interna i externa.	Directament o a través del CRA.
Coordinar l'execució del **protocol en zones on calgui aplicar mesures de protecció a la població per al risc d'inundació.**	
Ordenar la revisió de l'emissora de la Xarxa Rescat.	
Ordenar la connexió de l'emissora de la Xarxa Rescat en situació de prealerta o pla de la Generalitat activat.	
Supervisar les tasques d'acollida i detectar necessitats especials.	
Detectar les persones amb discapacitat o amb necessitats especials, per tal de cobrir les seves necessitats de manera adient.	
Detectar la manca de serveis bàsics i cercar-hi una solució.	
Proposar d'habilitar punts d'informació a la població.	
Valorar la possible afectació a explotacions ramaderes i escalar-ho al comitè d'Emergències Municipal per tal de decidir quines actuacions cal fer.	
Coordinar l'acollida i les tasques dels voluntaris.	
Coordinar a nivell municipal les actuacions necessàries durant la fase de recuperació.	

5.3. FITXA D'ACTUACIÓ PER A L'ALCALDE / RESPONSABLE MUNICIPAL DE L'EMERGÈNCIA

TIPUS D'EMERGÈNCIA: General

Funcions
Mantenir-se informat sobre la situació a través del coordinador Municipal de l'Emergència.
Activar el Pla municipal d'emergències.
Decidir el canvi de nivell d'activació del Pla, si escau.
Constituir el CECOPAL i convocar el Comitè Municipal d'Emergències a través del procediment que s'estableixi en aquestes fitxes.
Prendre mesures preventives, si escau.
Ordenar: - Les mesures d'autoprotecció i les mesures de protecció a la població, així com la seva difusió (en funció de si hi ha un pla de la Generalitat activat o no). - Avisos a la població, especialment als elements vulnerables. - Tasques d'evacuació i acollida. - Habilitar punts d'informació a la població. - Les actuacions necessàries durant la fase de recuperació a nivell municipal.
Ordenar l'activació del **protocol en zones on calgui aplicar mesures de protecció a la població per al risc d'inundació**, quan s'escaigui.
Comunicar al director del pla de la Generalitat l'activació i la desactivació dels plans municipals, mitjançant el CECAT. Aquesta funció la pot delegar, per exemple, al CRA o el CECOPAL.
Presidir la Comissió Municipal de Protecció Civil.
Exercir la direcció superior del CECOPAL.
Valorar si cal l'evacuació o el confinament d'alguna zona del seu municipi (en funció de si hi ha el pla de la Generalitat activat).
Informar el director del pla de la Generalitat de les principals incidències, d'actuacions importants i de la valoració de necessitats de mitjans i recursos no adscrits als plans municipals. Aquesta comunicació és permanent i la pot fer l'alcalde directament o delegar-la al CECOPAL o al CRA (en cas que no s'hagi constituït encara el CECOPAL). La comunicació es farà a través del CECAT.
Transmetre les ordres emanades del director del pla de la Generalitat.
Requerir a les entitats privades i als particulars la col·laboració necessària.
Subsidiàriament pot declarar l'activació dels plans d'autoprotecció i declarar-ne la desactivació si l'evolució de la situació ho permet.
Desactivar el Pla Municipal.

5.4. FITXA D'ACTUACIÓ PER AL REPRESENTANT MUNICIPAL AL PLA AUTONÒMIC

TIPUS D'EMERGÈNCIA: General

Funcions
Mantenir-se localitzable al telèfon per si se'l requereix.
Si ho requereix el DIRECTOR DEL PLA AUTONÒMIC, desplaçar-se al CECAT o mantenir-s'hi en comunicació.
Incorporar-se al CECAT com part del CONSELL ASSESSOR del PLA AUTONÒMIC.
Mantenir comunicacions entre CECOPAL i Consell Assessor del PLA AUTONÒMIC.

5.5. FITXA D'ACTUACIÓ PER AL CAP DEL GRUP LOCAL DE LOGÍSTICA I ACOLLIDA

TIPUS D'EMERGÈNCIA: General

Funcions
Mantenir-se localitzable al telèfon per si se'l requereix.
Vetllar per la provisió d'avituallaments o altres recursos a petició de l'ALCALDE.
En cas d'evacuacions: o Establir lloc d'acollida d'acord amb el nombre de persones a acollir i d'acord amb el CAP DE GRUP D'ORDRE I AVISOS i ALCALDE. o Donar instruccions al grup d'acollida perquè prepari l'espai. o Donar instruccions al grup logístic perquè prepari avituallaments. o Assegurar que es designa una persona per portar el registre de persones acollides. o Vetllar per si existeixen necessitats mediques o farmacèutiques en el lloc d'acollida i traslladar-ho al CAP DE GRUP SANITARI perquè ho gestioni o sol·liciti suport a través del 112. o Detectar les persones amb discapacitat o amb necessitats especials, per tal de cobrir les seves necessitats de manera adient, si cal, a través del Grup d'Atenció i Logístic del pla de la Generalitat. o Detectar animals de companyia o silvestres en captivitat i atendre les seves necessitats correctament (habilitar un espai als centres d'acollida, facilitar el contacte amb els seus cuidadors, subministrar-los menjar i aigua, facilitar-los atenció mèdica...).
En cas de detectar altres necessitats no disponibles en el municipi, comunicar-ho al COORDINADOR MUNICIPAL d'EMERGÈNCIES per tal que ho escali al CECAT des del CECOPAL, o al coordinador operatiu del grup d'atenció i logístic.
Assegurar la correcta gestió de voluntaris ocasionals (registre, assignar responsable,...).
Dirigir-se al CECOPAL quan el convoquin.
Mantenir informat al COORDINADOR MUNICIPAL.
Valorar la necessitat d'habilitar punts d'informació a la població.
Detectar la manca de serveis bàsics, informar-ne al coordinador municipal d'emergències i proposar una solució.
Posar-se en contacte amb el coordinador operatiu del Grup d'Atenció i Logístic del pla de la Generalitat per coordinar les seves actuacions en cas d'activació del pla de la Generalitat.
Valorar i proposar accions durant la fase de recuperació en relació a les persones afectades (tenint especial cura en l'atenció de les persones vulnerables o amb discapacitat, per facilitar el seguiment de l'atenció, la cobertura de necessitats, el retorn a la normalitat i l'assessorament integral). Els municipis han de preveure els aspectes a desenvolupar per garantir el restabliment dels serveis bàsics de la seva competència, així com l'acompanyament a les persones durant l'estadi de recuperació. Alguns aspectes importants a considerar són: el seguiment de l'atenció dels afectats, l'establiment d'un punt d'informació únic (finestreta única), la realització de reunions informatives, preveure i informar sobre vies de finançament i compensació, fomentar l'ús d'assegurances en determinats àmbits, etc. Cal garantir la informació i l'acompanyament de les persones evacuades, en especial, en cas que el seu habitatge pugui haver resultat afectat. Per això, caldrà avaluar l'estat dels habitatges.

5.6. FITXA D'ACTUACIÓ PER AL CAP DEL GRUP LOCAL D'ORDRE I AVISOS A LA POBLACIÓ

TIPUS D'EMERGÈNCIA: General

Funcions
Mantenir-se localitzable al telèfon per si se'l requereix.
Fer el seguiment de l'evolució de l'emergència
Dirigir-se al CECOPAL quan el convoquin.
Mantenir informat al COORDINADOR MUNICIPAL.
Funcions d'avisos a la població:
Vetllar per que es realitzin les comunicacions a població (telefònicament, rutes d'avís,...) segons indicacions de l'ALCALDE.
Funcions d'ordre:
Establir controls d'accessos per impedir accés a persones no autoritzades o per la seva seguretat, en coordinació amb Mossos d'Esquadra.
Executar evacuacions, segons ordeni Bombers i en coordinació amb Mossos d'Esquadra.

5.7. FITXA D'ACTUACIÓ PER AL CAP DEL GRUP LOCAL D'INTERVENCIÓ

TIPUS D'EMERGÈNCIA: Incendi forestal

Funcions
Aquest grup només es forma en cas d'incendi forestal.
Mantenir-se localitzable al telèfon per si se'l requereix.
Informar als voluntaris de l'ADF de la situació d'alerta.
Fer d'enllaç entre CECOPAL i ADF.
Dirigir-se al CECOPAL quan el convoquin.
Organitzar relleus quan sigui necessari.
En cas que requereixin avituallaments, comunicar-ho al CAP DE GRUP LOGÍSTIC.
Mantenir informat al COORDINADOR MUNICIPAL.
Posar-se en contacte amb el coordinador operatiu del Grup d'Ordre del pla de la Generalitat per coordinar les seves actuacions en cas d'activació del pla de la Generalitat.

5.8. FITXA D'ACTUACIÓ PER AL CAP DEL GABINET D'INFORMACIÓ

TIPUS D'EMERGÈNCIA: General

Funcions
Ha de contactar amb l'alcalde. Ha de demanar-li informació i instruccions. Si l'alcalde constitueix el **CECOPAL**, ha de desplaçar-s'hi.
Ha de centralitzar, coordinar i preparar la informació que rep del Comitè d'Emergència, sobre l'emergència i facilitar-la a la població, als grups actuants o a d'altres administracions a través dels mitjans de comunicació.
Ha de difondre les ordres, informació i consells d'autoprotecció adequats a la població durant la situació de risc: https://interior.gencat.cat/ca/arees_dactuacio/proteccio_civil/consells_autoproteccio_emergencia/
En cas que hi hagi un pla de la Generalitat activat, el Gabinet d'Informació ha de coordinar la informació que es dona amb el Gabinet d'Informació del pla de la Generalitat.

DOCUMENT 6: DIRECTORI TELEFÒNIC I CATÀLEG DE MITJANS I RECURSOS

6.1. DIRECTORI TELEFÒNIC

6.1.1. ORGANIGRAMA MUNICIPAL DE L'EMERGÈNCIA

CÀRREC OPERATIU	CÀRREC HABITUAL	NOM I COGNOMS	TELÈFON
Centre Receptor d'Alarmes	**Policia Local**		
Responsable municipal de l'emergència	**Alcaldessa**		
Substitut	**Regidor Seguretat Ciutadana**		
Coordinador municipal de l'emergència	**Cap Policia Local**		
Substitut	**Caporal**		
Cap del Grup local d'ordre i avisos a la població	**Cap Policia Local**		
Substitut	**Caporal de Torn**		
Cap del Grup local logístic i d'acollida	**Brigada municipal**		
Substitut	**Regidora Serveis Socials**		
Cap del Gabinet d'informació	**Tècnic de comunicació**		
Substitut	**Tècnic de comunicació**		
Cap del Grup local d'intervenció	**Regidor Seguretat Ciutadana**		
Substitut	**Regidor Via Pública i Serveis**		
Representant municipal al CECAT	**Regidor Seguretat Ciutadana**		
Substitut	**Regidor Via Pública i Serveis**		

COMPOSICIÓ DELS GRUPS

GRUP LOCAL D'INTERVENCIÓ

El Grup Local d'Intervenció estarà composat pels membres de l'Associació de Defensa Forestal (ADF) Serra de Marina. El Cap del grup és el següent:

CÀRREC OPERATIU	CÀRREC HABITUAL	NOM I COGNOMS	TELÈFON
Cap del Grup local d'intervenció	**President de l'ADF Serra de Marina (Associació de Defensa Forestal)**		
Substitut	**Membre de l'ADF**		

L'Agrupació de Defensa Forestal (ADF) Serra de Marina està formada per un total de 40 integrants.

GRUP LOCAL LOGÍSTIC I D'ACOLLIDA

CÀRREC OPERATIU	CÀRREC HABITUAL	NOM I COGNOMS	TELÈFON
Cap del Grup local logístic i d'acollida	**Brigada municipal**		
Substitut	**Brigada municipal**		
Substitut	**Regidora Serveis Socials**		

GRUP LOCAL D'ORDRE I AVISOS A LA POBLACIÓ

El Grup Local d'Ordre i Avisos a la població estarà composat pels membres de la Policia Local de la Roca del Vallès. El Cap del grup és el següent:

CÀRREC OPERATIU	CÀRREC HABITUAL	NOM I COGNOMS	TELÈFON
Cap del Grup local d'ordre i avisos a la població	**Cap Operatiu Policia Local**		
Substitut	**Caporal de torn**		
Substitut	**Caporal de torn**		

Els efectius de la Policia Local de la Roca del Vallès són actualment 19. Aquest nombre va fluctuant i com a molt són 21 efectius.

GRUP LOCAL SANITARI

No es forma.

GABINET D'INFORMACIÓ

CÀRREC OPERATIU	CÀRREC HABITUAL	NOM I COGNOMS	TELÈFON
Cap del Gabinet d'informació	**Tècnic de comunicació**		
Substitut	**Tècnic de comunicació**		

REPRESENTANT MUNICIPAL AL PLA AUTONÒMIC

CÀRREC OPERATIU	CÀRREC HABITUAL	NOM I COGNOMS	TELÈFON
Representant municipal al CECAT	**Regidor Seguretat Ciutadana**		
Substitut	**Regidor Via Pública i Serveis**		

6.1.2. CENTRES DE COORDINACIÓ I SERVEIS D'EMERGÈNCIA

SERVEI	TELÈFON	CORREU ELECTRÒNIC
Telèfon d'emergències de Catalunya	**112**	-
CECAT	93 551 72 85	cecat@gencat.cat
CRA	93 842 20 75	-
CECOPAL	93 842 20 16	ajuntament@laroca.cat

6.1.3. CENTRES D'ACOLLIDA

Codi	Nom i tipus	Responsable	Capacitat	Llits	Calefacció	Dutxes	Cuina
CA-1	Centre esportiu municipal/ Pavelló nou		800m2	NO	si	SI	NO
CA-2	Pavelló vell		800m2	No	No	Si	No
CA-3	Sala Polivalent del Mogent		200m2	No	Si	Si	no
CA-4	Centre Cívic Santa Agnès / sala polivalent / total centre		223m2/555m2	No	Si	No	no
CA-5	Centre cívic Can Tapies		400 m2	No	Si	No	no
CA-6	Centre cultural de la Roca / auditori / total centre		250m2/1400m2	No	Si	Si	no
CA-7	Centre cultural de la Torreta		300 m2	No	Si	No	no

MITJANS DE COMUNICACIÓ

NOM	DESCRIPCIÓ	TELÈFONS
Catalunya Ràdio	Emissora (102.8 FM)	
Catalunya Informació	Emissora (92.0 FM)	
Ràdio nacional d'Espanya a Catalunya – Ràdio 4	Emissora (88.3 FM – 100.8 FM – 99.2 FM)	
Europa Press	Agenda de notícies	
Agencia EFE	Agenda de notícies	
Departament de premsa de Diputació	Premsa	
El País	Diari	
El Periódico de Catalunya	Diari	
La Vanguardia	Diari	
Avui	Diari	
TV3	Televisió	
Tele 5	Televisió	
Antena 3	Televisió	
TVE Catalunya	Televisió	
Canal Català Vallès	Televisió	
La Sexta	Televisió	

6.1.4. MUNICIPIS VEÏNS

NOM MUNICIPI	TELÈFON AJUNTAMENT	TELÈFON POLICIA LOCAL
Llinars del Vallès	93 841 27 50	93 841 20 62
Cardedeu	93 844 40 04	93 844 41 41
Les Franqueses del Vallès	93 846 76 76	93 846 75 75
Granollers	93 842 66 10	93 842 66 92
Vilanova del Vallès	93 845 92 77	93 845 93 03
Òrrius	93 797 14 55	-
Argentona	93 797 49 00	93 797 13 13
Dosrius	93 791 80 14	93 791 81 80

6.2. CATÀLEG DE MITJANS I RECURSOS

6.2.1. MITJANS I RECURSOS DE L'AJUNTAMENT

MITJÀ	Núm.	PERSONA DE CONTACTE	DADES DE LOCALITZACIÓ
Grup electrogen de gasoil	2	Brigada	Magatzem de la Brigada
Tanques d'obra	80	Brigada	Magatzem de la Brigada
Tanques d'obra "olímpiques"	80	Brigada	Magatzem de la Brigada
Desbrossadores	3	Brigada	Magatzem de la Brigada
Motoserres	3	Brigada	Magatzem de la Brigada
Esmoladores	3	Brigada	Magatzem de la Brigada

6.2.2. VEHICLES MUNICIPALS

MODEL	TIPUS	SERVEI	MATRÍCULA	TIPUS COMBUSTIBLE
	TURISME	POLICIA		HYBRID
	TOT TERRENY	POLICIA		GASOIL
	SUV	POLICIA		GASOIL
	REMOLC	POLICIA		------
	MOTOCICLETA	POLICIA		SENSE PLOM
	MOTOCICLETA	POLICIA		SENSE PLOM
	MOTOCICLETA	POLICIA		SENSE PLOM
	TURISME	ESPORTS		DIESEL
	TOT TERRENY	BRIGADA		DIESEL
	FURGÓ	BRIGADA		DIESEL
	CAMIÓ	BRIGADA		DIESEL
	CAMIÓ GRUA	BRIGADA		DIESEL
	TOT TERRENY	TERRITORI		BENZINA

MODEL	TIPUS	SERVEI	MATRÍCULA	TIPUS COMBUSTIBLE
	CAMIÓ CISTELLA	BRIGADA		DIESEL
	FURGÓ	BRIGADA		DIESEL

6.2.3. XARXA D'HIDRANTS MUNICIPAL

Xarxa d'hidrants municipals

NÚMERO	TIPUS	SECTOR	ADREÇA	COORDENADES (UTM31N ETRS89)	
				X	Y
H-1	Arqueta	P.I. Can Jorn	C/ Marie Curie	443914	4608833
H-2	Arqueta	P.I. Can Jorn	C/ Marie Curie	443827	4608742
H-3	Arqueta	P.I. Can Jorn	C/ Marie Curie	443936	4608746
H-4	Arqueta	P.I. Can Jorn	C/ Albert Einstein	443828	4608645
H-5	Arqueta	P.I. Can Jorn	C/ Isaac Newton	443781	4608678
H-6	Arqueta	P.I. Can Jorn	C/ Copèrnic	443903	4608573
H-7	Arqueta	P.I. Can Jorn	C/ Isaac Newton	443691	4608474
H-8	Arqueta	P.I. Can Jorn	C/ Albert Einstein	443778	4608458
H-9	Arqueta	P.I. Can Jorn	C/ Copèrnic	443848	4608399
H-10	Arqueta	P.I. Can Jorn	C/ Pasteur	443691	4608292
H-11	Arqueta	Golf la Roca	C/ Comptes de Bell-lloc	445623	4608758
H-12	Arqueta	Golf la Roca	C/ Comptes de Bell-lloc	445759	4608766
H-13	Arqueta	Golf la Roca	C/ Comptes de Bell-lloc	445926	4608808
H-14	Arqueta	Golf la Roca	C/ Comptes de Bell-lloc	446090	4608773
H-15	Arqueta	Golf la Roca	C/ Comptes de Bell-lloc	446176	4608672
H-16	Arqueta	Golf la Roca	C/ les Passadores	446074	4608524
H-17	Arqueta	Golf la Roca	C/ les Passadores	446272	4608785
H-18	Arqueta	Urbanització La Serreta	C/ Marc de Vilalba	446340	4608660
H-19	Arqueta	Urbanització La Serreta	C/ Marc de Vilalba	446352	4608864
H-20	Arqueta	Urbanització La Serreta	C/ Mariano Borrell	446403	4608795
H-21	Arqueta	Urbanització La Serreta	C/ Marc de Vilalba	446349	4609005
H-22	Arqueta	Urbanització La Serreta	C/ Mariano Borrell	446471	4609005
H-23	Arqueta	Urbanització La Serreta	C/ Marc de Vilalba	446316	4609173
H-24	Arqueta	Urbanització La Serreta	C/ Francesc Camprodon	446407	4609143
H-25	Arqueta	Urbanització La Serreta	C/ Mariano Borrell	446488	4609187
H-26	Arqueta	Urbanització La Serreta	C/ Mariano Borrell	446434	4609279

NÚMERO	TIPUS	SECTOR	ADREÇA	COORDENADES (UTM31N ETRS89)	
				X	Y
H-27	Arqueta	Urbanització La Serreta	C/ Joan de Vilalba	446274	4608503
H-28	Arqueta	La Roca Village	C/ del Comerç	445687	4607687
H-29	Arqueta	La Roca Village	C/ del Comerç	445650	4607607
H-30		La Roca Village	C/ del Comerç	445587	4607425
H-31		La Roca Village	C/ del Comerç	445516	4607173
H-32		La Roca Village	C/ del Comerç	445493	4606921
H-33		La Roca Village	C/ del Comerç	445444	4606747
H-34		La Roca Village	C/ del Comerç	445233	4606486
H-35		La Roca Village	C/ del Comerç	445138	4606367
H-36	Columna	P.I. Can Font de la Perera	C/ Isaac Peral	446025	4606584
H-37		P.I. Can Font de la Perera	C/ Isaac Peral	446208	4606729
H-38		P.I. Can Font de la Perera	C/ Isaac Peral	446388	4606702
H-39		P.I. Can Font de la Perera	C/ Esteve Terrades	446571	4606624
H-40		P.I. Can Font de la Perera	C/ Narcís Monturiol	446244	4606894
H-41		P.I. Can Font de la Perera	C/ Arquimedes	446413	4606949
H-42		P.I. Can Font de la Perera	C/ Bonaventura Aribau	446507	4606840
H-43		P.I. Can Font de la Perera	C/ Esteve Terrades	446615	4606774
H-44		P.I. Can Font de la Perera	C/ Bonaventura Aribau	446537	4606991
H-45		P.I. Can Font de la Perera	C/ Narcís Monturiol	446325	4607082
H-46		Nucli de Santa Agnès de Malanyanes	Av/ d'Antoni Gaudí	445795	4605995
H-47		Nucli de Santa Agnès de Malanyanes	Av/ d'Antoni Gaudí	445757	4605892
H-48		Nucli de Santa Agnès de Malanyanes	C/ Jaume Cuyàs	445814	4605877
H-49		Nucli de Santa Agnès de Malanyanes	Passeig del Torrent	445831	4605761
H-50		Nucli de Santa Agnès de Malanyanes	Passeig del Torrent	445874	4605774
H-51		Nucli de Santa Agnès de Malanyanes	C/ dels Cirerers	445976	4605779
H-52		Nucli de Santa Agnès de Malanyanes	C/ Joan de Serrallonga	445995	4605875
H-53		Nucli de Santa Agnès de Malanyanes	Passeig del Torrent	446140	4605872

NÚMERO	TIPUS	SECTOR	ADREÇA	COORDENADES (UTM31N ETRS89)	
				X	Y
H-54		Nucli de Santa Agnès de Malanyanes	Passeig del Torrent	446193	4605874
H-55		Nucli de Santa Agnès de Malanyanes	C/ Canonge Mariano Vilaseca	446143	4605957
H-56		Nucli de Santa Agnès de Malanyanes	Passatge de Sant Antoni	446163	4606019
H-57		Nucli de Santa Agnès de Malanyanes	C/ Jaume Cuyàs	446150	4606124
H-58		Nucli de Santa Agnès de Malanyanes	Passeig de les Vinyes	446382	4605940
H-59		Nucli de Santa Agnès de Malanyanes	Passeig del Torrent	446337	4605950
H-60		Nucli de Santa Agnès de Malanyanes	C/ dels Oms	446050	4605753
H-61		Nucli de Santa Agnès de Malanyanes	C/ de les Ginestes	446163	4605771
H-62		Nucli de Santa Agnès de Malanyanes	Passeig de les Vinyes	446335	4605725
H-63		Nucli de Santa Agnès de Malanyanes	Av/ del Solell	445890	4605601
H-64		Nucli de Santa Agnès de Malanyanes	C/ dels Cirerers	445970	4605564
H-65		Nucli de Santa Agnès de Malanyanes	C/ de les Ginestes	446113	4605559
H-66		Nucli de Santa Agnès de Malanyanes	Passeig de les Vinyes	446273	4605561
H-67		Nucli de Santa Agnès de Malanyanes	Av/ del Solell	445698	4605666
H-68		Nucli de Santa Agnès de Malanyanes	C/ de les Nogueres	445840	4605507
H-69		Nucli de Santa Agnès de Malanyanes	C/ dels Oms	446004	4605462
H-70		Nucli de Santa Agnès de Malanyanes	C/ de les Ginestes	446044	4605371
H-71		Nucli de Santa Agnès de Malanyanes	C/ dels Fonolls	446111	4605354
H-72		Nucli de Santa Agnès de Malanyanes	Passeig de les Vinyes	446090	4605223

NÚMERO	TIPUS	SECTOR	ADREÇA	COORDENADES (UTM31N ETRS89)	
				X	Y
H-73		Nucli de Santa Agnès de Malanyanes	Passeig de les Vinyes	446230	4605401
H-74		Nucli de Santa Agnès de Malanyanes	C/ de les Nogueres	445818	4605430
H-75		Nucli de Santa Agnès de Malanyanes	C/ dels Cirerers	445876	4605396
H-76		Nucli de Santa Agnès de Malanyanes	C/ del Migdia	445730	4605233
H-77		Nucli de Santa Agnès de Malanyanes	C/ Camí del Pi Gros	445698	4605313
H-78		Nucli de Santa Agnès de Malanyanes	C/ Camí del Pi Gros	445682	4605421
H-79		Nucli de Santa Agnès de Malanyanes	C/ Pep Ventura	445631	4605429
H-80		Nucli de Santa Agnès de Malanyanes	C/ del Ponent	445510	4605268
H-81		Nucli de Santa Agnès de Malanyanes	C/ del Migdia	445442	4605120
H-82		Nucli de Santa Agnès de Malanyanes	C/ del Migdia	445604	4605081
H-83		Nucli de Santa Agnès de Malanyanes	C/ del Migjorn	445574	4605249
H-84		Nucli de Santa Agnès de Malanyanes	C/ de Llevant	445657	4605202
H-85		Nucli de Santa Agnès de Malanyanes	C/ de Pau Casals	445643	4605270
H-86		La Roca Dos	C/ de la Font del Ferro	442983	4605346
H-87		La Roca Dos	C/ de la Font del Ferro	442970	4605536
H-88		La Roca Dos	C/ dels Quaranta Pins	442983	4605702
H-89		La Roca Dos	C/ dels Quaranta Pins	442970	4605795
H-90		La Torreta	C/ de Girona	441702	4606304
H-91		La Torreta	C/ de Josep Torelló	441630	4606106
H-92		La Torreta	C/ de Granada	441851	4605980
H-93		La Torreta	C/ de Granada	441788	4605785
H-94		La Torreta	C/ de Granada	441744	4605644
H-95		La Torreta	Passeig del Torrent del Ramassar	441837	4605631

NÚMERO	TIPUS	SECTOR	ADREÇA	COORDENADES (UTM31N ETRS89)	
				X	Y
H-96		P.I. Valldoriolf	Carretera de Valldoriolf	441694	4605055
H-97		P.I. Valldoriolf	C/ de la Sínia	441800	4605029
H-98		P.I. Valldoriolf	C/ de la Sínia	441834	4605224
H-99		P.I. Valldoriolf	C/ de la Sínia	441845	4605430
H-100		P.I. Valldoriolf	C/ Thomas Edison	442011	4605435
H-101		P.I. Valldoriolf	C/ Thomas Edison	441944	4605223
H-102		P.I. Valldoriolf	C/ Camí de Can Grau	441989	4605020
H-103		P.I. Valldoriolf	C/ d'Eduard Fontserè i Riba	442060	4605194
H-104		P.I. Valldoriolf	C/ Camí de Can Grau	442164	4605127
H-105		P.I. Valldoriolf	C/ Camí de Can Grau	442218	4605266
H-106		P.I. Valldoriolf	C/ Alfred Nobel	442306	4605079
H-107		P.I. Valldoriolf	C/ Alfred Nobel	442161	4604990
H-108		P.I. Valldoriolf	C/ Alfred Nobel	442160	4604800
H-109		P.I. Valldoriolf	C/ Alfred Nobel	442314	4604905
H-110		Can Colet	C/ de les Guilleries	443000	4604669
H-111		Can Colet	C/ de les Guilleries	442908	4604594
H-112		Can Colet	C/ del Montnegre	442995	4604546
H-113		Can Colet	C/ del Puigsacalm	443063	4604524
H-114		Can Colet	C/ de les Guilleries	443165	4604579
H-115		Can Colet	C/ de Montjuic	443089	4604393
H-116		Can Colet	C/ del Montsec	443179	4604436
H-117		Can Colet	C/ Collformic	443232	4604522
H-118		Can Colet	C/ Josep Maria Gurt i Copons	443294	4604632
H-119		Nucli de La Roca del Vallès	C/ del Mogent	443433	4604430
H-120		Nucli de La Roca del Vallès	C/ del Mogent	443275	4604193
H-121		Nucli de La Roca del Vallès	C/ de la Indústria	443398	4604119
H-122		Nucli de La Roca del Vallès	C/ de Sant Sadurní	443562	4604221

NÚMERO	TIPUS	SECTOR	ADREÇA	COORDENADES (UTM31N ETRS89)	
				X	Y
H-123		Nucli de La Roca del Vallès	C/ de Sant Sadurní	443583	4604399
H-124		Nucli de La Roca del Vallès	C/ d'Enric Prat de la Riba	443637	4604260
H-125		Nucli de La Roca del Vallès	C/ de la Indústria	443571	4604086
H-126		Nucli de La Roca del Vallès	Rambla del Mestre Jaume Torrents	443738	4604189
H-127		Nucli de La Roca del Vallès	C/ de José de Espronceda	443773	4604110
H-128		Nucli de La Roca del Vallès	Rambla del Mestre Jaume Torrents	443737	4604039
H-129		Nucli de La Roca del Vallès	C/ del Doctor Hermenegild Carrera	443652	4603954
H-130		Nucli de La Roca del Vallès	C/ de Catalunya, 96	443739	4603921
H-131		Nucli de La Roca del Vallès	C/ de Catalunya, 137	443736	4603805
H-132		Nucli de La Roca del Vallès	C/ de Catalunya, 156 - 160	443685	4603702
H-133		Nucli de La Roca del Vallès	Rambla del Mestre Jaume Torrents	443628	4603734
H-134		Nucli de La Roca del Vallès	Rambla del Mestre Jaume Torrents	443571	4603634
H-135		Nucli de La Roca del Vallès	C/ Sant Sadurní	443487	4603828
H-136		Nucli de La Roca del Vallès	C/ Sant Sadurní	443505	4603920
H-137		Nucli de La Roca del Vallès	Rambla del Mestre Jaume Torrents	443495	4603467
H-138		Nucli de La Roca del Vallès	C/ de Diego Velàzquez	443669	4603544
H-139		Nucli de La Roca del Vallès	C/ Josep Maria de Segarra	443737	4603592
H-140		Nucli de La Roca del Vallès	C/ de Reixac	443690	4603419
H-141		Nucli de La Roca del Vallès	C/ de Reixac	443902	4603450

NÚMERO	TIPUS	SECTOR	ADREÇA	COORDENADES (UTM31N ETRS89)	
				X	Y
H-142		Nucli de La Roca del Vallès	C/ d'Antonio Manchado	443948	4603279
H-143		Nucli de La Roca del Vallès	C/ de Céllecs	444063	4603383
H-144		Nucli de La Roca del Vallès	C/ de Lope de Vega	443785	4603732
H-145		Nucli de La Roca del Vallès	C/ de Ramón Llull	443826	4603686
H-146		Nucli de La Roca del Vallès	C/ de Jaume Nebot	444055	4603664
H-147		Nucli de La Roca del Vallès	C/ de Santiago Rusiñol	444164	4603720
H-148		Nucli de La Roca del Vallès	C/ de Pablo Picasso	444142	4603820
H-149		Nucli de La Roca del Vallès	C/ del Bosc	444133	4603918
H-150		Nucli de La Roca del Vallès	C/ del Bosc	443860	4603909
H-151		Nucli de La Roca del Vallès	C/ de Josep Torras i Bages	444029	4603996
H-152		Nucli de La Roca del Vallès	C/ de Pablo Picasso	444237	4603960
H-153		Nucli de La Roca del Vallès	C/ de José de Espronceda	444168	4604028
H-154		Nucli de La Roca del Vallès	C/ de Josep Torras i Bages	444166	4604083
H-155		Nucli de La Roca del Vallès	C/ d'Anselm Clavé	443634	4604452
H-156		Nucli de La Roca del Vallès	Rambla del Mestre Jaume Torrents	443803	4604294
H-157		Nucli de La Roca del Vallès	C/ Major	443813	4604319
H-158		Nucli de La Roca del Vallès	C/ de l'Abadessa Emma de Barcelona	443764	4604476
H-159		Nucli de La Roca del Vallès	C/ de l'Església	443809	4604492
H-160		Nucli de La Roca del Vallès	Av/ de les Hortes	443765	4604610

NÚMERO	TIPUS	SECTOR	ADREÇA	COORDENADES (UTM31N ETRS89)	
				X	Y
H-161		Nucli de La Roca del Vallès	C/ de l'Església	443832	4604799
H-162		Nucli de La Roca del Vallès	C/ de Dalt / Alcalde Sadurní Pujadas	443880	4604735
H-163		Nucli de La Roca del Vallès	C/ de Dalt / Alcalde Sadurní Pujadas	443879	4604659
H-164		Nucli de La Roca del Vallès	C/ la Pineda	442745	4601822
H-165		Nucli de La Roca del Vallès	C/ de la Pedra de les Orenetes	442737	4601663

Punts d'aigua del Pla de Prevenció d'Incendis forestals de la DIBA

CODI	TIPUS	ADREÇA	COORDENADES (UTM31N ETRS89)	
			X	Y
08181-4	Arqueta	Golf la Roca. C/ les Passadores amb c/ Comtes del Bell-lloc	446181	4608672
08181-30	Arqueta	C/ Santiago Rusiñol amb c/ Goya	444169	4603718
08181-37	Dipòsit obert	Nostra Senyora dels Àngels	446475	4603114
08181-22	Arqueta	P.I. Valldoriolf. C/ de la Nòria amb Camí de Can Grau	441799	4605030
08181-11	Arqueta	Roca Village. C/ Polígon Can Massaguer Nord, s/n	445492	4606914
08181-23	Arqueta	P.I. Valldoriolf. C/ Sector Valldoriolf, s/n	442465	4605120
08181-36	Columna seca	Nostra Senyora dels Àngels (ctra. C-1415c)	446346	4603105
08181-14	Arqueta	P.I. Can Font de la Perera. C/ d'Isaac Peral, s/n	446037	4606588
08181-39	Armari	Er. St. Bartomeu de Cabanyes	445258	4601519
08181-8	Arqueta	P.I. de Can Jorn. C/ Sector Can Jorn amb c/ Albert Einstein	443826	4608638
08181-5	Arqueta	Ctra. del Castell de Belloch, s/n	445175	4608851
08181-29	Arqueta	C/ de Picasso, 25	444257	4603985
08181-38	Dipòsit obert	Er. St. Bartomeu de Cabanyes	445281	4601519
08181-12	Arqueta	Roca Village. C/ Polígon Can Massaguer Nord, s/n	445137	4606363

CODI	TIPUS	ADREÇA	COORDENADES (UTM31N ETRS89)	
			X	Y
08181-24	Arqueta	Urb. Can Colet. C/ Josep Maria Gurt i Copons, s/n	443281	4604623
08181-28	Arqueta	C/ del Girasol, 18	444249	4604380
08181-35	Arqueta	Urb. la Pineda. C/ Pineda amb ctra. BV-5001	442745	4601822
08181-25	Arqueta	Rotonda ctra. C-1415c amb c/ de Sant Sadurní	443633	4604454
08181-16	Arqueta	Sta. Agnès de Malanyanes. Av. de Gaudí, s/n	445789	4605984
08181-17	Arqueta	Sta. Agnès de Malanyanes. Passeig del Torrent amb Passeig de les Vinyes	446385	4605932
08181-3	Arqueta	Golf la Roca. C/ Marc de Vilalba, 54	446346	4609004
08181-21	Arqueta	Urb. La Roca-2. C/ Font del Ferro, 1	442983	4605343
08181-111	Arqueta	C/ de Céllecs amb c/ de St. Jordi	444063	4603374
08181-27	Columna seca	Ctra. C-1415c, davant Embalajes Vidal	444635	4604662
08181-34	Arqueta	Ctra. BV-5001 (Servigas la Roca)	443109	4602580
08181-10	Arqueta	Roca Village. C/ Polígon Can Massaguer Nord, s/n	445690	4607691
08181-108	Arqueta	Urb. Can Colet. C/ Guilleries amb c/ del Matagalls	442917	4604586
08181-15	Arqueta	P.I. Can Font de la Perera. C/ d'Esteve Terrades, s/n	446568	4606619
08181-107	Arqueta	P.I. Valldoriolf. C/ Alfred Nobel, s/n	442278	4604858
08181-102	Arqueta	Sta. Agnès de Malanyanes, c/ de les Vinyes, 32	446265	4605553
08181-2	Bassa	Golf la Roca. La Quintana	445713	4608942
08181-103	Arqueta	Sta. Agnès de Malanyanes. C/ Migdia, 35	445727	4605234
08181-19	Arqueta	Sta. Agnès de Malanyanes. Av. de Gaudí, 3	445491	4605340
08181-26	Arqueta	C/ de l'Església, 40	443836	4604752
08181-101	Arqueta	Sta. Agnès de Malanyanes, c/ Jaume Cuyàs, 74	446141	4606111
08181-100	Arqueta	P.I. Can Font de la Perera. C/ de Narcís Monturiol, s/n	446244	4606897
08181-6	Arqueta	Ctra. del Castell de Belloch, s/n	445029	4608780
08181-18	Arqueta	Sta. Agnès de Malanyanes. Passeig de les Vinyes, 60	446075	4605221
08181-110	Arqueta	C/ de Picasso, 7	444143	4603810
08181-105	Arqueta	Urb. La Roca-2. C/ dels 40 Pins, 40	442982	4605703
08181-106	Arqueta	P.I. Valldoriolf. C/ de la Nòria amb C/ Thomas Edison	442021	4605436

CODI	TIPUS	ADREÇA	COORDENADES (UTM31N ETRS89)	
			X	Y
08181-1	Bassa	Golf la Roca. Les Passadores	446201	4609246
08181-32	Arqueta	C/ de Reixac amb Rambla Mestre Jaume Torrents	443490	4603447
08181-109	Arqueta	C/ St. Sadurní, 37	443569	4604239
08181-9	Arqueta	P.I. de Can Jorn. C/ Louis Pasteur amb c/ Copèrnic	443689	4608289
08181-33	Arqueta	C/ Antonio Machado, 1	443948	4603316
08181-13	Arqueta	C/ nº 510, al camí d'accés a Granja Espuga	444656	4605480
08181-7	Bassa	Castell de Belloch	444773	4608341
08181-20	Arqueta	Urb. Sant Carles. Av. del Maresme amb c/ Vallès	448103	4605738

6.2.4. ASSOCIACIONS I GRUPS VOLUNTARIS LOCALS

NOM	PERSONA DE CONTACTE	DADES DE CONTACTE
ADF		
Associació de Veïns de la Torreta	-	
Associació de Veïns de Santa Agnès de Malanyanes	-	
Associació de Veïns del Carrer de Dalt-Sota el Castell, de la Roca del Vallès	-	
Associació de Veïns del Carrer Major	-	

6.2.5. SERVEIS BÀSICS

NOM	TIPUS		ADREÇA
Naturgy	Gas		-
ENDESA	Electricitat		-
Sorea	Aigua		C/ Major, 46
Caprabo	Supermercat		C/ Roquerols, s/n
Dia	Supermercat		C/ Prat de la Riba, s/n
Condis Supermercats	Supermercat		Rambla Mestre Jaume Torrents, 13-17
Coquinaria	Supermercat		C/ Pau Casals, 4
La Roca Supermercat	Botiga de queviures		Rambla Mestre Jaume Torrents, 19
Vallès supermercat	Botiga de queviures		Rambla Mestre Jaume Torrents, s/n
Sindicat de queviures	Agrobotiga		C/ Catalunya, 71
Peixos Guitart	Peixateria		C/ Espronceda, 45
Ca la Rosa Fruiteria i Pesca Salada	Fruiteria		C/ de Catalunya, 33
Pa amb Tomàquet	Forn de Pa		C/ de Dalt, 2
Forn Sant Jordi	Forn de Pa		La Placeta, 8
Postres Brullet	Pastisseria		C/ Anselm Clavé, 30
Fleca Rovira	Forn de Pa		Av/ Gaudí, 57
Rostisseria La Rambla	Menjar Preparat		Rambla del Mestre Jaume Torrents, 43
Tradys	Supermercat		C/ Pau Casals
La Mémé	Botiga de queviures		Av/ de Gaudí, 50
Coaliment	Supermercat		C/ Costa Brava, 97
See You	Supermercat		C/ València, 45
Bar El Café	Bar		La Placeta, 14
Bar El Xamfra	Bar		Plaça la Placeta, 18

NOM	TIPUS		ADREÇA
Bar García	Bar		C/ Navarra, 43
Bar iris	Bar		C/ Espronceda, 56
Bar la Plaça	Bar		C/ Montseny, 22
BAR Punto	Bar		Av/ València, 60
Bar Restaurant Los Cobo	Restaurant		Rambla Mestre Jaume Torrents, 68
Bar Restaurant Sant Sadurní	Restaurant		C/ Sant Sadurní, 3739
Bar Roquerols	Bar		C/ Roquerols, 10
Cafè Bar Catalunya	Bar		C/ Granada, 45
Dover	Restaurant		C/ Catalunya, 38
El Pla	Restaurant		BV-5159, PQ. 0,5
Granja La Coca	Restaurant		Rambla Mestre Jaume Torrents, 70
Pizzeria de la Roca	Restaurant		C/ Catalunya, 126
McDonald's La Roca	Menjar ràpid		P.I. Can Messeguer, s/n
Restaurant Cal Parquero	Restaurant		C/ Catalunya, 2
Restaurant Can Cassoles	Restaurant		C/ Anselm Clavé, 41
Restaurant Can Parpers	Restaurant		C-1415c PQ. 11
Restaurant Can Sagal	Restaurant		BV-5106 PQ. 2,7
Restaurant Cargols El Parque	Restaurant		Av/ Gaudí, 73
Restaurant El Celler	Restaurant		C/ Espronceda, 41
Restaurant El Racó d'en Jordi	Restaurant		C/ Costa Brava, 115
Restaurant Els Caçadors	Restaurant		C/ Església, 7
Restaurant La Confiança	Restaurant		C/ Anselm Clavé, 26
Restaurant La República	Restaurant		Av/ Gaudí, 83
Restaurant Les Llums	Restaurant		C/ Anselm Calvé, 53

NOM	TIPUS		ADREÇA
Restaurant les Tres Alzines	Restaurant		P.I. Can Massaguer
Restaurant Peix d'Or	Restaurant		C/ Costa Brava, s/n

6.2.6. SERVEIS SANITARIS

SERVEI	ADREÇA	TELÈFON
Centre d'Atenció Primària (CAP) Vicenç Papaceit	C/ Catalunya, 60	
Consultori Santa Agnès	C/ Migjorn, s/n	
Centre d'Atenció Primària (CAP) La Roca	C/ Josep Torelló, 2	

DEA	UBICACIÓ	HORARI
Ajuntament	-	-
Centre Esportiu Municipal	-	-
Prefectura Policia	Vehicle Policial	24 h
Prefectura Policia	Vehicle Policial	24 h
Pavelló	C/ Església, 4	-
Camp de Futbol de Santa Agnès	Av/ del Solell, s/n	-
Camp de Futbol de la Torreta	C/ Granada, s/n	-
Camp de Futbol de la Roca	C/ Indústria, 16	-
Centre Cultural de la Roca	C/ Lope de Vega, 16	-
Farmàcia	Farmàcia Mª Teresa Blasi	Horari comercial
Farmàcia	Farmàcia Neus Girón Monge	Horari comercial

DEA	UBICACIÓ	HORARI
Farmàcia	Farmàcia Rambla Roca del Vallès	Horari comercial
Farmàcia	Tot Farma (Parafarmàcia)	Horari comercial
Farmàcia	Farmàcia Lagarda	Horari comercial

6.2.7. PRIVATS

TIPOLOGIA	NOM DE L'EMPRESA	TELÈFON DE CONTACTE
JARDINERIA	DRIM	93 881 42 45

DOCUMENT 7: CARTOGRAFIA ESPECÍFICA (PER A CADA RISC)

Cartografia bàsica

1. Terme municipal.
2. Nuclis del municipi.
3. Elements vulnerables (tots els riscos)
    - 3.1. Elements vulnerables. Sud del terme municipal
    - 3.2. Elements vulnerables. Sud-est del terme municipal
    - 3.3. Elements vulnerables. Est del terme municipal
    - 3.4. Elements vulnerables. Nord del terme municipal
    - 3.5. Elements vulnerables. Oest del terme municipal
4. Elements de protecció civil (tots els riscos)
    - 4.1. Elements de protecció civil. Nucli de la Roca del Vallès
    - 4.2. Elements de protecció civil. Nucli de Santa Agnès de Malanyanes
    - 4.3. Elements de protecció civil. Polígon Industrial de Can Font
    - 4.4. Elements de protecció civil. Sector de la Roca Village
    - 4.5. Elements de protecció civil. Barri de Bell-lloc
    - 4.6. Elements de protecció civil. Polígon Industrial de Can Jorn
    - 4.7. Elements de protecció civil. Nuclis de la Torreta i la Roca-dos.

Cartografia de riscos

5. Riscos territorials
    - 5.1. Risc per onades de fred i calor (RE03)
        - 5.1.1. Risc per onades de fred i calor (RE03). Nucli de la Roca.
        - 5.1.2. Risc per onades de fred i calor (RE03). Nord del terme municipal
        - 5.1.3. Risc per onades de fred i calor (RE03). Nucli de la Torreta
    - 5.2. Risc per pandèmies (RE04)
        - 5.2.1. Risc per concentració de persones (RE04). Nucli de la Roca.
        - 5.2.2. Risc per concentració de persones (RE04). Nord del terme municipal
        - 5.2.3. Risc per concentració de persones (RE04). Nucli de la Torreta
6. Riscos especials
    - 6.1. Risc químic (RE01)
    - 6.2. Risc d'incendi forestal (RE02)
        - 6.2.1. Risc d'incendis forestals (RE02). Sud del terme municipal
        - 6.2.2. Risc d'incendis forestals (RE02). Sud-est del terme municipal
        - 6.2.3. Risc d'incendis forestals (RE02). Est del terme municipal
        - 6.2.4. Risc d'incendis forestals (RE02). Nord del terme municipal
        - 6.2.5. Risc d'incendis forestals (RE02). Oest del terme municipal
    - 6.3. Risc d'inundacions (RE03)
    - 6.4. Risc químic en el transport (RE04)
    - 6.5. Risc per nevades (RE05)
        - 6.5.1. Risc per nevades (RE05). Sud del terme municipal
        - 6.5.2. Risc per nevades (RE05). Sud-est del terme municipal
        - 6.5.3. Risc per nevades (RE05). Est del terme municipal
        - 6.5.4. Risc per nevades (RE05). Nord del terme municipal
        - 6.5.5. Risc per nevades (RE05). Oest del terme municipal
    - 6.6. Risc sísmic (RE09)
        - 6.6.1. Risc per sismes (RE09). Sud del terme municipal
        - 6.6.2. Risc per sismes (RE09). Sud-est del terme municipal
        - 6.6.3. Risc per sismes (RE09). Est del terme municipal
        - 6.6.4. Risc per sismes (RE09). Nord del terme municipal
        - 6.6.5. Risc per sismes (RE09). Oest del terme municipal

6.7. Risc radiològic (RE10)
6.8. Risc per ventades (RE11)
6.9. Risc per pandèmies (RE12)
6.9.1. Risc per pandèmies (RE12). Nucli de la Roca.
6.9.2. Risc per pandèmies (RE12). Nucli de Santa Agnès de Malanyanes.
6.9.3. Risc per pandèmies (RE12). Nucli de la Torreta

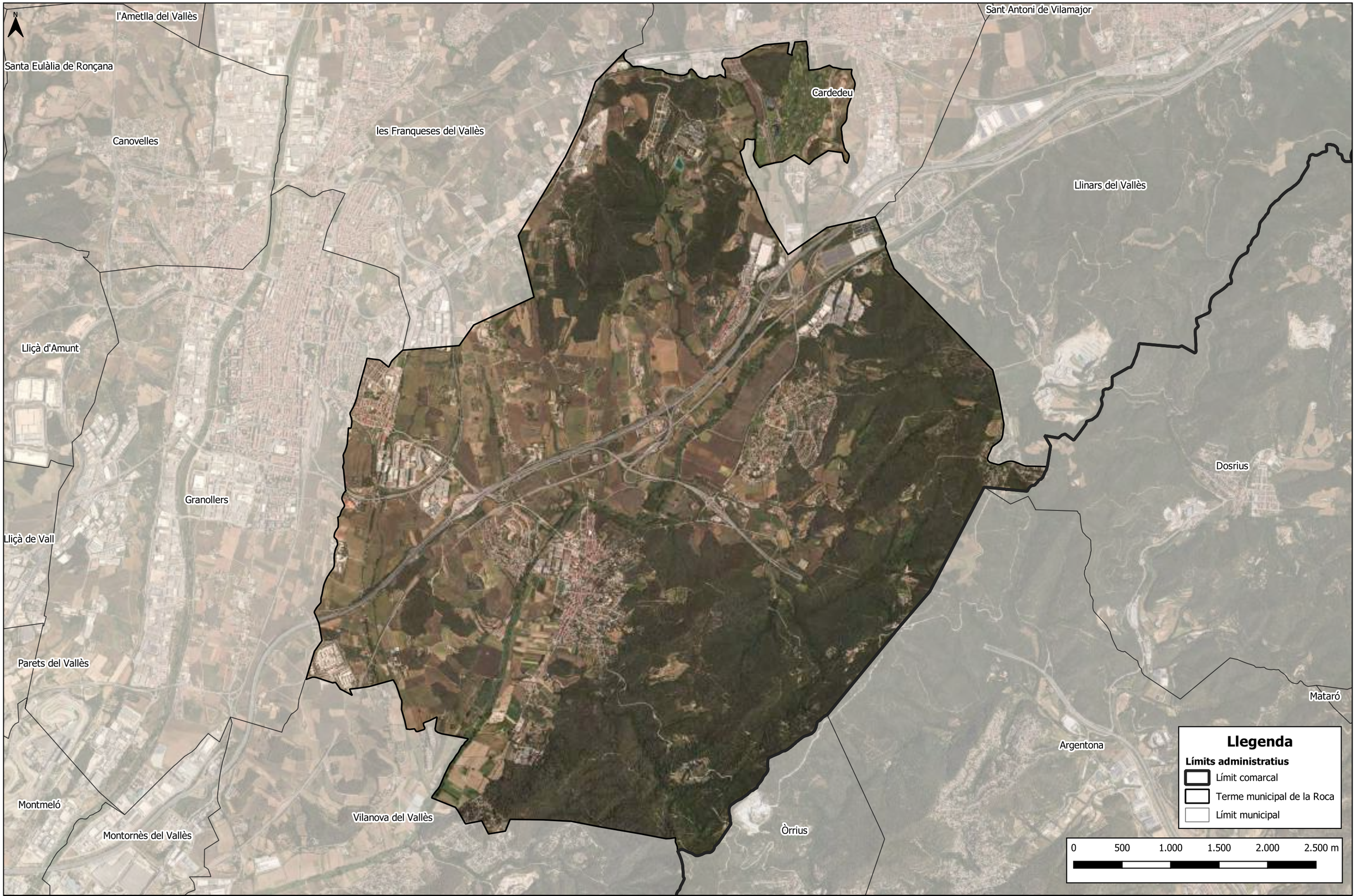

msconsultors
Carrer de Zamora 46, 1r 6è
08005 Barcelona
Tel: 93.013-02-33
info@msconsultors.net

TÍTOL PROJECTE:

Document Únic de Protecció Civil Municipal de la Roca del Vallès

EMPLAÇAMENT:

Ajuntament de la Roca del Vallès
Carrer de Catalunya, 18 - 24
08430 La Roca del Vallès, Barcelona

EL TÈCNIC:

msconsultors

LA PROPIETAT:

Ajuntament de la Roca del Vallès

TÍTOL DEL PLÀNOL

Situació

EXPEDIENT:

230551

DATA:

Octubre 2024

FITXER:

1_situacio

ESCALA:

1 : 35.000 (A3)

NÚM. PLÀNOL:

1

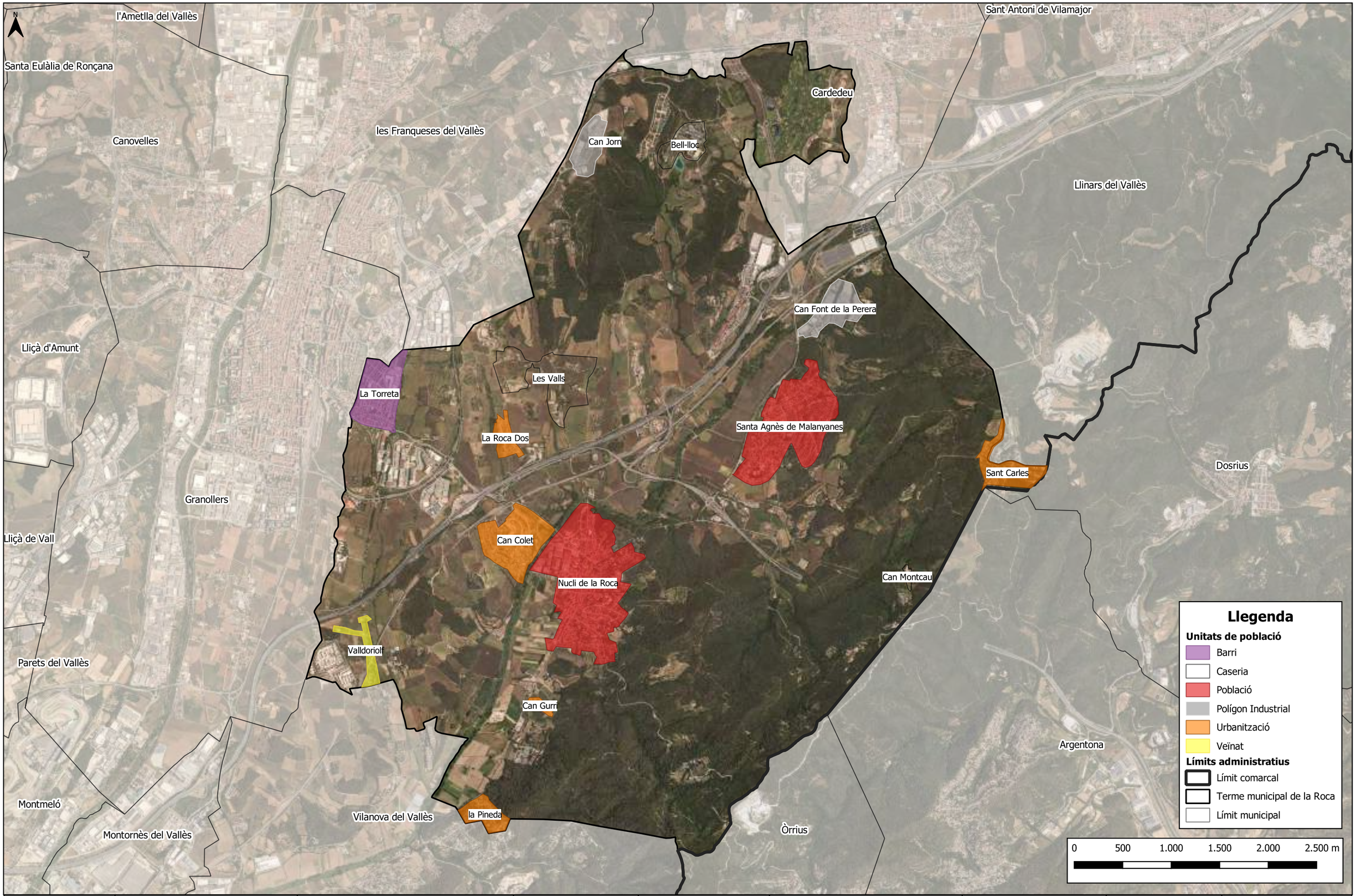

consultors
Carrer de Zamora 46, 1r 6è
08005 Barcelona
Tel: 93.013-02-33
info@msconsultors.net

TÍTOL PROJECTE:

Document Únic de Protecció Civil Municipal de la Roca del Vallès

EMPLAÇAMENT:

Ajuntament de la Roca del Vallès
Carrer de Catalunya, 18 - 24
08430 La Roca del Vallès, Barcelona

EL TÈCNIC:

msconsultors

LA PROPIETAT:

Ajuntament de la Roca del Vallès

TÍTOL DEL PLÀNOL

Unitats de població del municipi de la Roca del Vallès

EXPEDIENT:

230551

FITXER:

2_nuclis

DATA:

Octubre 2024

ESCALA:

1 : 35.000 (A3)

NÚM. PLÀNOL:

2

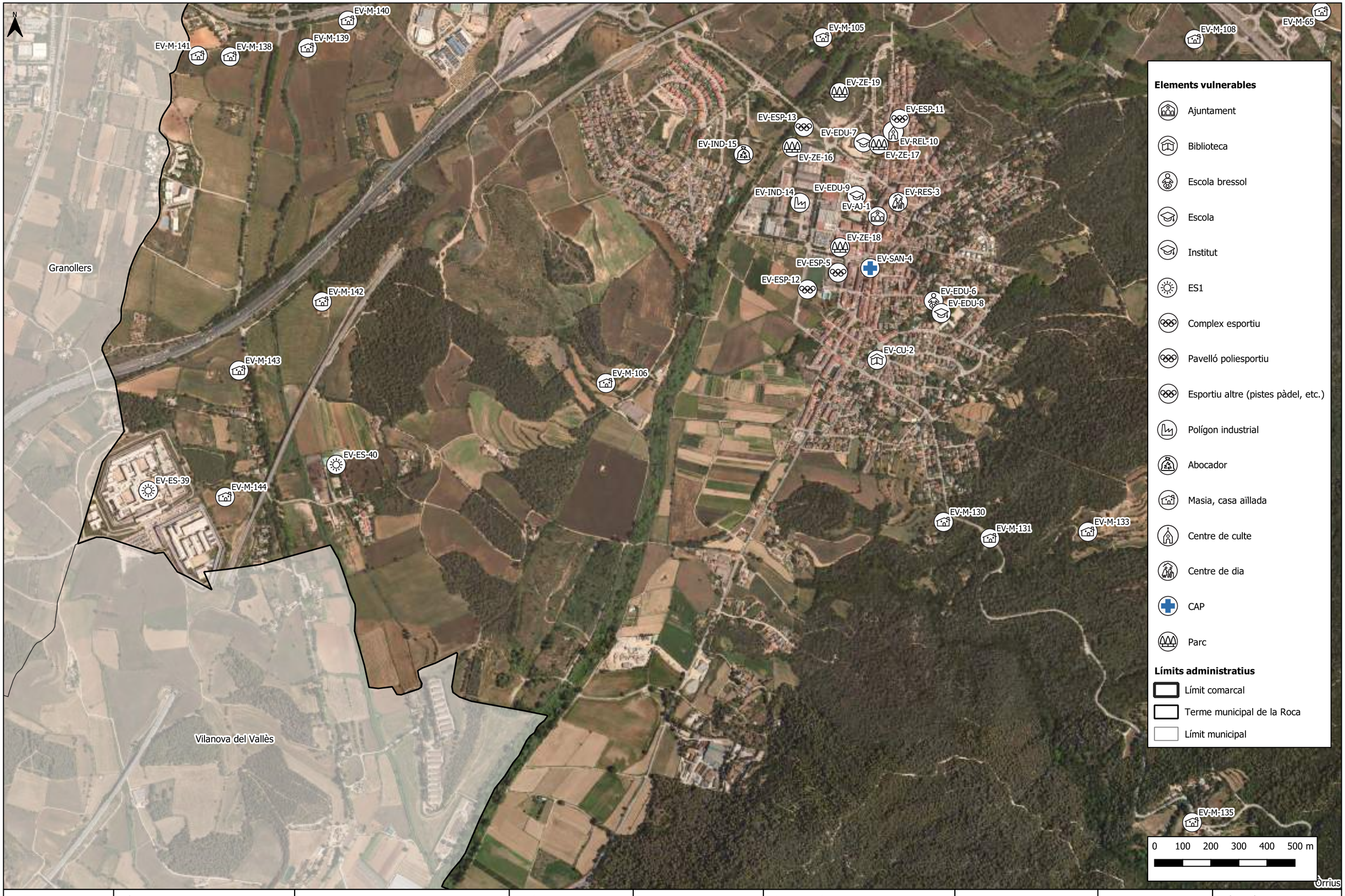

consultors
Carrer de Zamora 46, 1r 6è
08005 Barcelona
Tel: 93.013-02-33
info@msconsultors.net

TÍTOL PROJECTE:

Document Únic de Protecció Civil Municipal de la Roca del Vallès

EMPLAÇAMENT:

Ajuntament de la Roca del Vallès
Carrer de Catalunya, 18 - 24
08430 La Roca del Vallès, Barcelona

EL TÈCNIC:

msconsultors

LA PROPIETAT:

Ajuntament de la Roca del Vallès

TÍTOL DEL PLÀNOL

Elements vulnerables al sud del terme municipal

EXPEDIENT:

230551

DATA:

Octubre 2024

FITXER:

3_1_EV

ESCALA:

1 : 12.000 (A3)

NÚM. PLÀNOL:

3.1



msconsultors
Carrer de Zamora 46, 1r 6è
08005 Barcelona
Tel: 93.013-02-33
info@msconsultors.net

TÍTOL PROJECTE:

Document Únic de Protecció Civil Municipal de la Roca del Vallès

EMPLAÇAMENT:

Ajuntament de la Roca del Vallès
Carrer de Catalunya, 18 - 24
08430 La Roca del Vallès, Barcelona

EL TÈCNIC:

msconsultors

LA PROPIETAT:

Ajuntament de la Roca del Vallès

TÍTOL DEL PLÀNOL

Elements vulnerables al sud-est del terme municipal

EXPEDIENT:

230551

FITXER:

3_2_EV

DATA:

Octubre 2024

ESCALA:

1 : 10.000 (A3)

NÚM. PLÀNOL:

3.2



consultors
Carrer de Zamora 46, 1r 6è
08005 Barcelona
Tel: 93.013-02-33
info@msconsultors.net

TÍTOL PROJECTE:

Document Únic de Protecció Civil Municipal de la Roca del Vallès

EMPLAÇAMENT:

Ajuntament de la Roca del Vallès
Carrer de Catalunya, 18 - 24
08430 La Roca del Vallès, Barcelona

EL TÈCNIC:

msconsultors

LA PROPIETAT:

Ajuntament de la Roca del Vallès

TÍTOL DEL PLÀNOL

Elements vulnerables a l'est del terme municipal

EXPEDIENT:

230551

DATA:

Octubre 2024

FITXER:

3_3_EV

ESCALA:

1 : 12.000 (A3)

NÚM. PLÀNOL:

3.3



msconsultors
Carrer de Zamora 46, 1r 6è
08005 Barcelona
Tel: 93.013-02-33
info@msconsultors.net

TÍTOL PROJECTE:

Document Únic de Protecció Civil Municipal de la Roca del Vallès

EMPLAÇAMENT:

Ajuntament de la Roca del Vallès
Carrer de Catalunya, 18 - 24
08430 La Roca del Vallès, Barcelona

EL TÈCNIC:

msconsultors

LA PROPIETAT:

Ajuntament de la Roca del Vallès

TÍTOL DEL PLÀNOL

Elements vulnerables al nord del terme municipal

EXPEDIENT:

230551

DATA:

Octubre 2024

FITXER:

3_4_EV

ESCALA:

1 : 12.000 (A3)

NÚM. PLÀNOL:

3.4



msconsultors
Carrer de Zamora 46, 1r 6è
08005 Barcelona
Tel: 93.013-02-33
info@msconsultors.net

TÍTOL PROJECTE:

Document Únic de Protecció Civil Municipal de la Roca del Vallès

EMPLAÇAMENT:

Ajuntament de la Roca del Vallès
Carrer de Catalunya, 18 - 24
08430 La Roca del Vallès, Barcelona

EL TÈCNIC:

msconsultors

LA PROPIETAT:

Ajuntament de la Roca del Vallès

TÍTOL DEL PLÀNOL

Elements vulnerables a l'oest del terme municipal

EXPEDIENT: 230551

DATA: Octubre 2024

FITXER: 3_5_EV

ESCALA: 1 : 12.000 (A3)

NÚM. PLÀNOL: 3.5

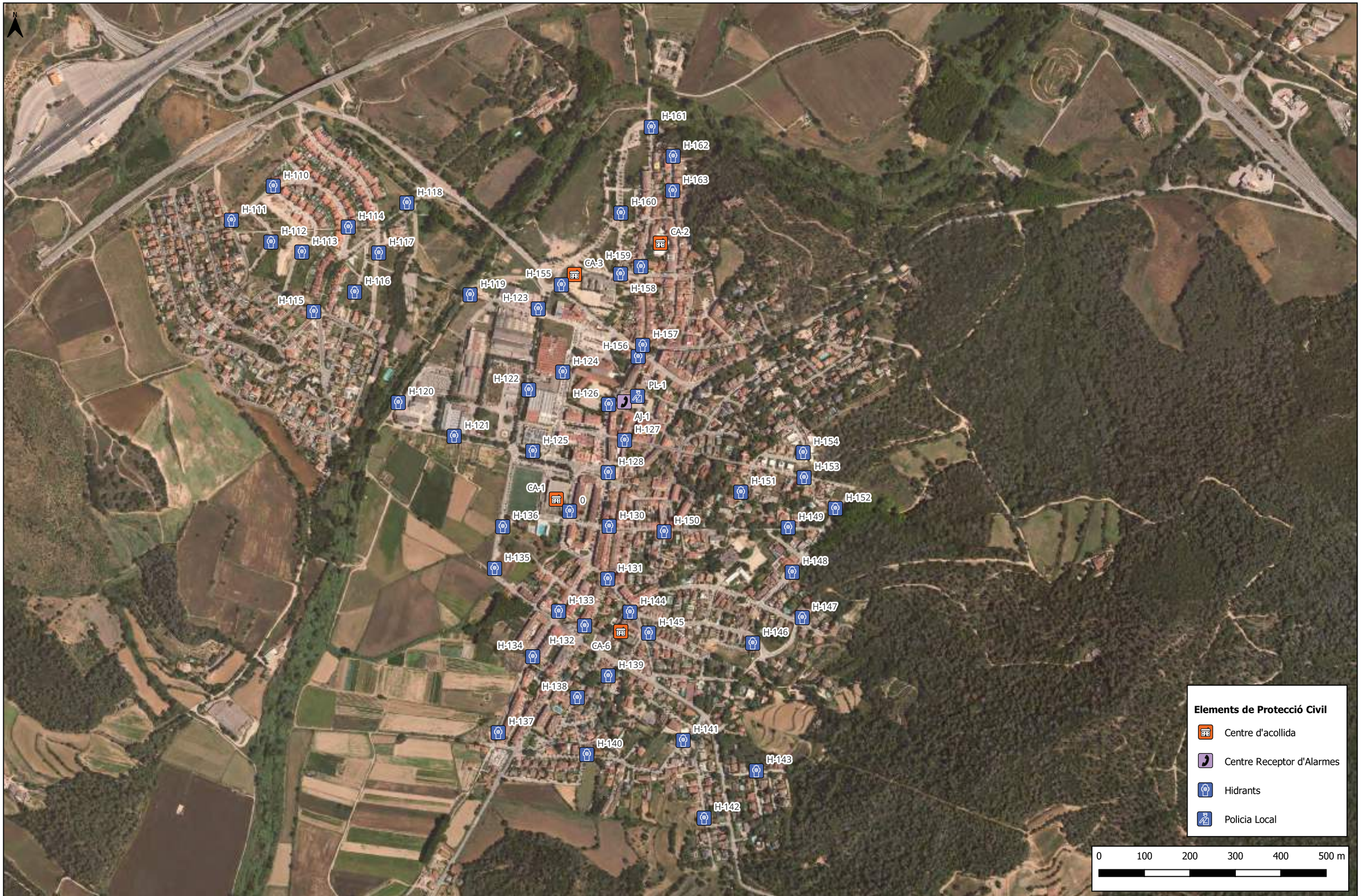

msconsultors
Carrer de Zamora 46, 1r 6è
08005 Barcelona
Tel: 93.013-02-33
info@msconsultors.net

TÍTOL PROJECTE:

Document Únic de Protecció Civil Municipal de la Roca del Vallès

EMPLAÇAMENT:

Ajuntament de la Roca del Vallès
Carrer de Catalunya, 18 - 24
08430 La Roca del Vallès, Barcelona

EL TÈCNIC:

msconsultors

LA PROPIETAT:

Ajuntament de la Roca del Vallès

TÍTOL DEL PLÀNOL

Elements de Protecció Civil al nucli de la Roca

EXPEDIENT:

230551

DATA:

Octubre 2024

FITXER:

4_1_EPC

ESCALA:

1 : 7.500 (A3)

NÚM. PLÀNOL:

4.1



consultors
Carrer de Zamora 46, 1r 6è
08005 Barcelona
Tel: 93.013-02-33
info@msconsultors.net

TÍTOL PROJECTE:

Document Únic de Protecció Civil Municipal de la Roca del Vallès

EMPLAÇAMENT:

Ajuntament de la Roca del Vallès
Carrer de Catalunya, 18 - 24
08430 La Roca del Vallès, Barcelona

EL TÈCNIC:

msconsultors

LA PROPIETAT:

Ajuntament de la Roca del Vallès

TÍTOL DEL PLÀNOL

Elements de Protecció Civil al nucli de Santa Agnès de Malanyanes

EXPEDIENT:

230551

FITXER:

6_9_2_RE12

DATA:

Octubre 2024

ESCALA:

1 : 15.000 (A3)

NÚM. PLÀNOL:

4.2



consultors
Carrer de Zamora 46, 1r 6è
08005 Barcelona
Tel: 93.013-02-33
info@msconsultors.net

TÍTOL PROJECTE:

Document Únic de Protecció Civil Municipal de la Roca del Vallès

EMPLAÇAMENT:

Ajuntament de la Roca del Vallès
Carrer de Catalunya, 18 - 24
08430 La Roca del Vallès, Barcelona

EL TÈCNIC:

msconsultors

LA PROPIETAT:

Ajuntament de la Roca del Vallès

TÍTOL DEL PLÀNOL

Elements de Protecció Civil al Polígon Industrial Can Font de la Perera

EXPEDIENT:

230551

DATA:

Octubre 2024

FITXER:

4_3_EPC

ESCALA:

1 : 10.000 (A3)

NÚM. PLÀNOL:

4.3



msconsultors
Carrer de Zamora 46, 1r 6è
08005 Barcelona
Tel: 93.013-02-33
info@msconsultors.net

TÍTOL PROJECTE:

Document Únic de Protecció Civil Municipal de la Roca del Vallès

EMPLAÇAMENT:

Ajuntament de la Roca del Vallès
Carrer de Catalunya, 18 - 24
08430 La Roca del Vallès, Barcelona

EL TÈCNIC:

msconsultors

LA PROPIETAT:

Ajuntament de la Roca del Vallès

TÍTOL DEL PLÀNOL

Elements de Protecció Civil al sector de la Roca Village

EXPEDIENT:

230551

DATA:

Octubre 2024

FITXER:

4_4_EV

ESCALA:

1 : 12.000 (A3)

NÚM. PLÀNOL:

4.4



msconsultors
Carrer de Zamora 46, 1r 6è
08005 Barcelona
Tel: 93.013-02-33
info@msconsultors.net

TÍTOL PROJECTE:

Document Únic de Protecció Civil Municipal de la Roca del Vallès

EMPLAÇAMENT:

Ajuntament de la Roca del Vallès
Carrer de Catalunya, 18 - 24
08430 La Roca del Vallès, Barcelona

EL TÈCNIC:

msconsultors

LA PROPIETAT:

Ajuntament de la Roca del Vallès

TÍTOL DEL PLÀNOL

Elements de Protecció Civil al barri de Bell-lloc

EXPEDIENT:

230551

DATA:

Octubre 2024

FITXER:

4_5_EPC

ESCALA:

1 : 5.000 (A3)

NÚM. PLÀNOL:

4.5



msconsultors
Carrer de Zamora 46, 1r 6è
08005 Barcelona
Tel: 93.013-02-33
info@msconsultors.net

TÍTOL PROJECTE:

Document Únic de Protecció Civil Municipal de la Roca del Vallès

EMPLAÇAMENT:

Ajuntament de la Roca del Vallès
Carrer de Catalunya, 18 - 24
08430 La Roca del Vallès, Barcelona

EL TÈCNIC:

msconsultors

LA PROPIETAT:

Ajuntament de la Roca del Vallès

TÍTOL DEL PLÀNOL

Elements de Protecció Civil al Polígon Industrial Can Jorn

EXPEDIENT:

230551

DATA:

Octubre 2024

FITXER:

4_6_EPC

ESCALA:

1 : 5.000 (A3)

NÚM. PLÀNOL:

4.6



consultors
Carrer de Zamora 46, 1r 6è
08005 Barcelona
Tel: 93.013-02-33
info@msconsultors.net

TÍTOL PROJECTE:

Document Únic de Protecció Civil Municipal de la Roca del Vallès

EMPLAÇAMENT:

Ajuntament de la Roca del Vallès
Carrer de Catalunya, 18 - 24
08430 La Roca del Vallès, Barcelona

EL TÈCNIC:

msconsultors

LA PROPIETAT:

Ajuntament de la Roca del Vallès

TÍTOL DEL PLÀNOL

Elements de Protecció Civil al nucli de la Torreta, la Roca-dos i Polígon Industrial Turó d'en Prat

EXPEDIENT:

230551

FITXER:

4_7_EPC

DATA:

Octubre 2024

ESCALA:

1 : 5.000 (A3)

NÚM. PLÀNOL:

4.7



msconsultors
Carrer de Zamora 46, 1r 6è
08005 Barcelona
Tel: 93.013-02-33
info@msconsultors.net

TÍTOL PROJECTE:

Document Únic de Protecció Civil Municipal de la Roca del Vallès

EMPLAÇAMENT:

Ajuntament de la Roca del Vallès
Carrer de Catalunya, 18 - 24
08430 La Roca del Vallès, Barcelona

EL TÈCNIC:

msconsultors

LA PROPIETAT:

Ajuntament de la Roca del Vallès

TÍTOL DEL PLÀNOL

Risc per onades de fred i calor al nucli de la Roca del Vallès

EXPEDIENT:

230551

FITXER:

5_1_1_RT03

DATA:

Octubre 2024

ESCALA:

1 : 7.500 (A3)

NÚM. PLÀNOL:

5.1.1

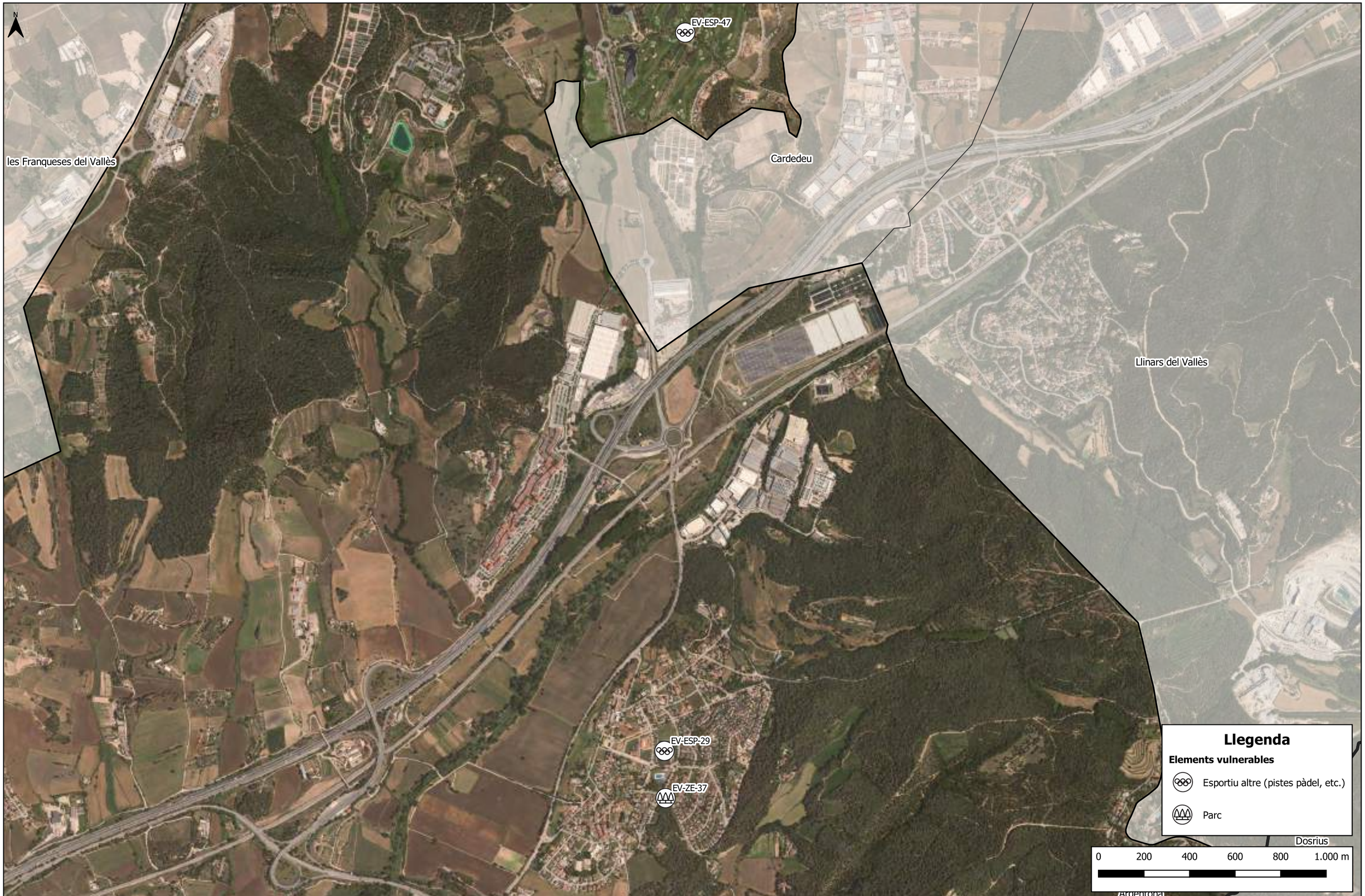

consultors
Carrer de Zamora 46, 1r 6è
08005 Barcelona
Tel: 93.013-02-33
info@msconsultors.net

TÍTOL PROJECTE:

Document Únic de Protecció Civil Municipal de la Roca del Vallès

EMPLAÇAMENT:

Ajuntament de la Roca del Vallès
Carrer de Catalunya, 18 - 24
08430 La Roca del Vallès, Barcelona

EL TÈCNIC:

msconsultors

LA PROPIETAT:

Ajuntament de la Roca del Vallès

TÍTOL DEL PLÀNOL

Risc per onades de fred i calor al nord del terme municipal

EXPEDIENT:

230551

FITXER:

5_1_2_RT03

DATA:

Octubre 2024

ESCALA:

1 : 15.000 (A3)

NÚM. PLÀNOL:

5.1.2



consultors
Carrer de Zamora 46, 1r 6è
08005 Barcelona
Tel: 93.013-02-33
info@msconsultors.net

TÍTOL PROJECTE:

Document Únic de Protecció Civil Municipal de la Roca del Vallès

EMPLAÇAMENT:

Ajuntament de la Roca del Vallès
Carrer de Catalunya, 18 - 24
08430 La Roca del Vallès, Barcelona

EL TÈCNIC:

msconsultors

LA PROPIETAT:

Ajuntament de la Roca del Vallès

TÍTOL DEL PLÀNOL

Risc per onades de fred i calor al nucli de La Torreta

EXPEDIENT:

230551

DATA:

Octubre 2024

FITXER:

5_1_3_RT03

ESCALA:

1 : 5.000 (A3)

NÚM. PLÀNOL:

5.1.3



msconsultors
Carrer de Zamora 46, 1r 6è
08005 Barcelona
Tel: 93.013-02-33
info@msconsultors.net

TÍTOL PROJECTE:

Document Únic de Protecció Civil Municipal de la Roca del Vallès

EMPLAÇAMENT:

Ajuntament de la Roca del Vallès
Carrer de Catalunya, 18 - 24
08430 La Roca del Vallès, Barcelona

EL TÈCNIC:

msconsultors

LA PROPIETAT:

Ajuntament de la Roca del Vallès

TÍTOL DEL PLÀNOL

Risc per concentració de persones al nucli de la Roca del Vallès

EXPEDIENT:

230551

FITXER:

5_1_1_RT03

DATA:

Octubre 2024

ESCALA:

1 : 10.000 (A3)

NÚM. PLÀNOL:

5.2.1

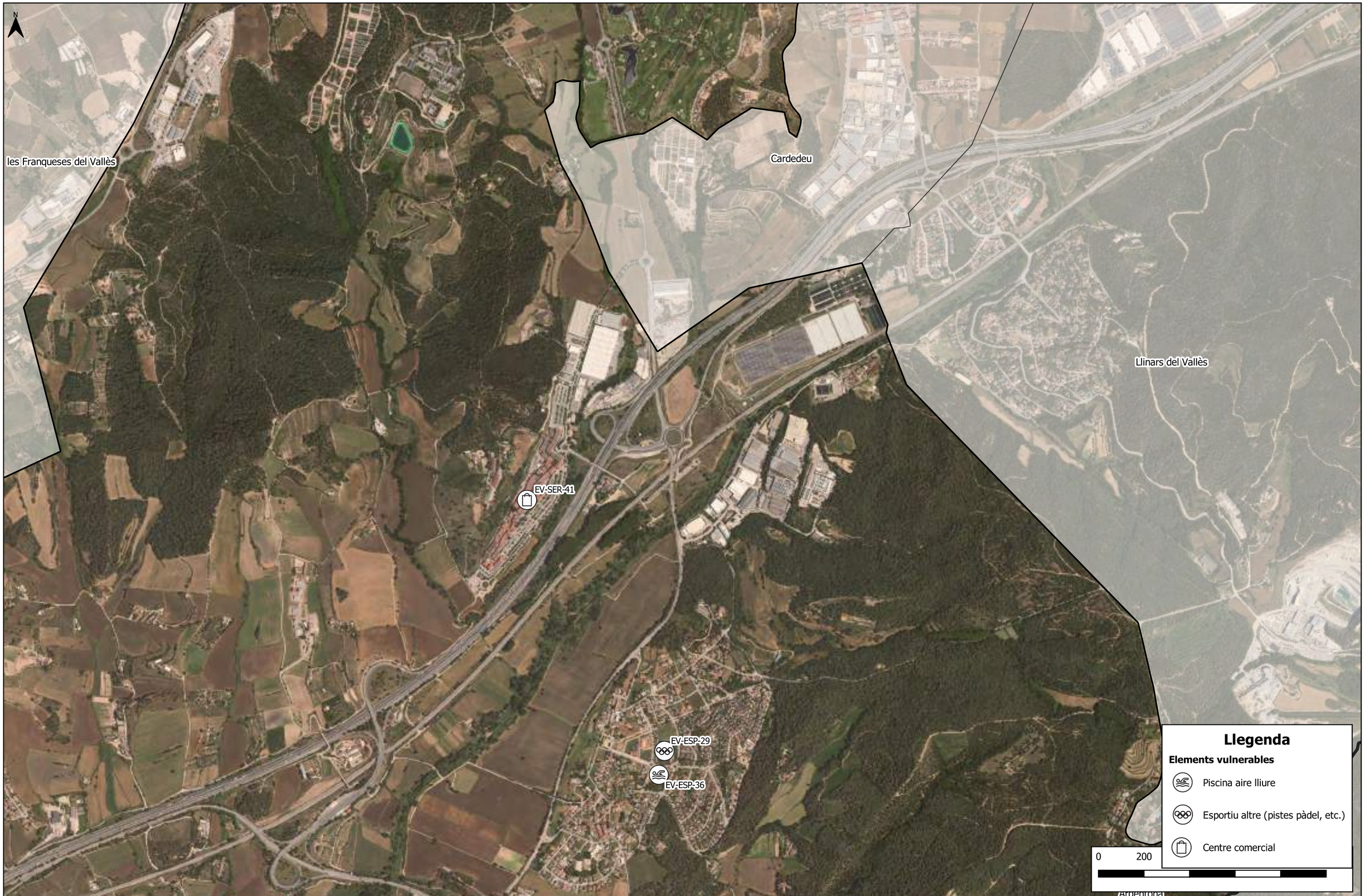

consultors
Carrer de Zamora 46, 1r 6è
08005 Barcelona
Tel: 93.013-02-33
info@msconsultors.net

TÍTOL PROJECTE:

Document Únic de Protecció Civil Municipal de la Roca del Vallès

EMPLAÇAMENT:

Ajuntament de la Roca del Vallès
Carrer de Catalunya, 18 - 24
08430 La Roca del Vallès, Barcelona

EL TÈCNIC:

msconsultors

LA PROPIETAT:

Ajuntament de la Roca del Vallès

TÍTOL DEL PLÀNOL

Risc per concentració de persones al nord del terme municipal

EXPEDIENT:

230551

DATA:

Octubre 2024

FITXER:

5_2_2_RT04

ESCALA:

1 : 15.000 (A3)

NÚM. PLÀNOL:

5.2.2



consultors
Carrer de Zamora 46, 1r 6è
08005 Barcelona
Tel: 93.013-02-33
info@msconsultors.net

TÍTOL PROJECTE:

Document Únic de Protecció Civil Municipal de la Roca del Vallès

EMPLAÇAMENT:

Ajuntament de la Roca del Vallès
Carrer de Catalunya, 18 - 24
08430 La Roca del Vallès, Barcelona

EL TÈCNIC:

msconsultors

LA PROPIETAT:

Ajuntament de la Roca del Vallès

TÍTOL DEL PLÀNOL

Risc per concentració de persones al nucli de La Torreta

EXPEDIENT:

230551

FITXER:

5_2_3_RT04

DATA:

Octubre 2024

ESCALA:

1 : 5.000 (A3)

NÚM. PLÀNOL:

5.2.3

N

Canovelles

les Franqueses del Vallès

Cardedeu

ATLL CONCESSIONARIA DE LA GENERALITAT DE CATALAUNYA

EV-IND-45

Llinars del Vallès

ARS PIROTECNIA SL

Granollers

EV-M-145

EV-ES-40

EV-ES-39

EV-M-146

Vilanova del Vallès

Montornès del Vallès

Òrrius

Llegenda

PLASEQCAT

- Perímetre de les instal·lacions

Nivell de perill en establiments industrials

- Alt
- Baix

Zones d'intervenció i alerta

- Zona alerta
- Zona d'intervenció

Elements vulnerables

- Equipament singular
- Depuradora
- Masia, casa aïllada

Límits administratius

- Límit comarcal
- Terme municipal de la Roca
- Límit municipal

0 500 1.000 1.500 2.000 m

msconsultors
Carrer de Zamora 46, 1r 6è
08005 Barcelona
Tel: 93.013-02-33
info@msconsultors.net

TÍTOL PROJECTE:
Document Únic de Protecció Civil Municipal de la Roca del Vallès

EMPLAÇAMENT:
Ajuntament de la Roca del Vallès
Carrer de Catalunya, 18 - 24
08430 La Roca del Vallès, Barcelona

EL TÈCNIC:
msconsultors

LA PROPIETAT:
Ajuntament de la Roca del Vallès

TÍTOL DEL PLÀNOL
Risc químic al municipi de la Roca del Vallès

EXPEDIENT:
230551

DATA:
Octubre 2024

FITXER:
6_1_RE01

ESCALA:
1 : 25.000 (A3)

NÚM. PLÀNOL:
6.1

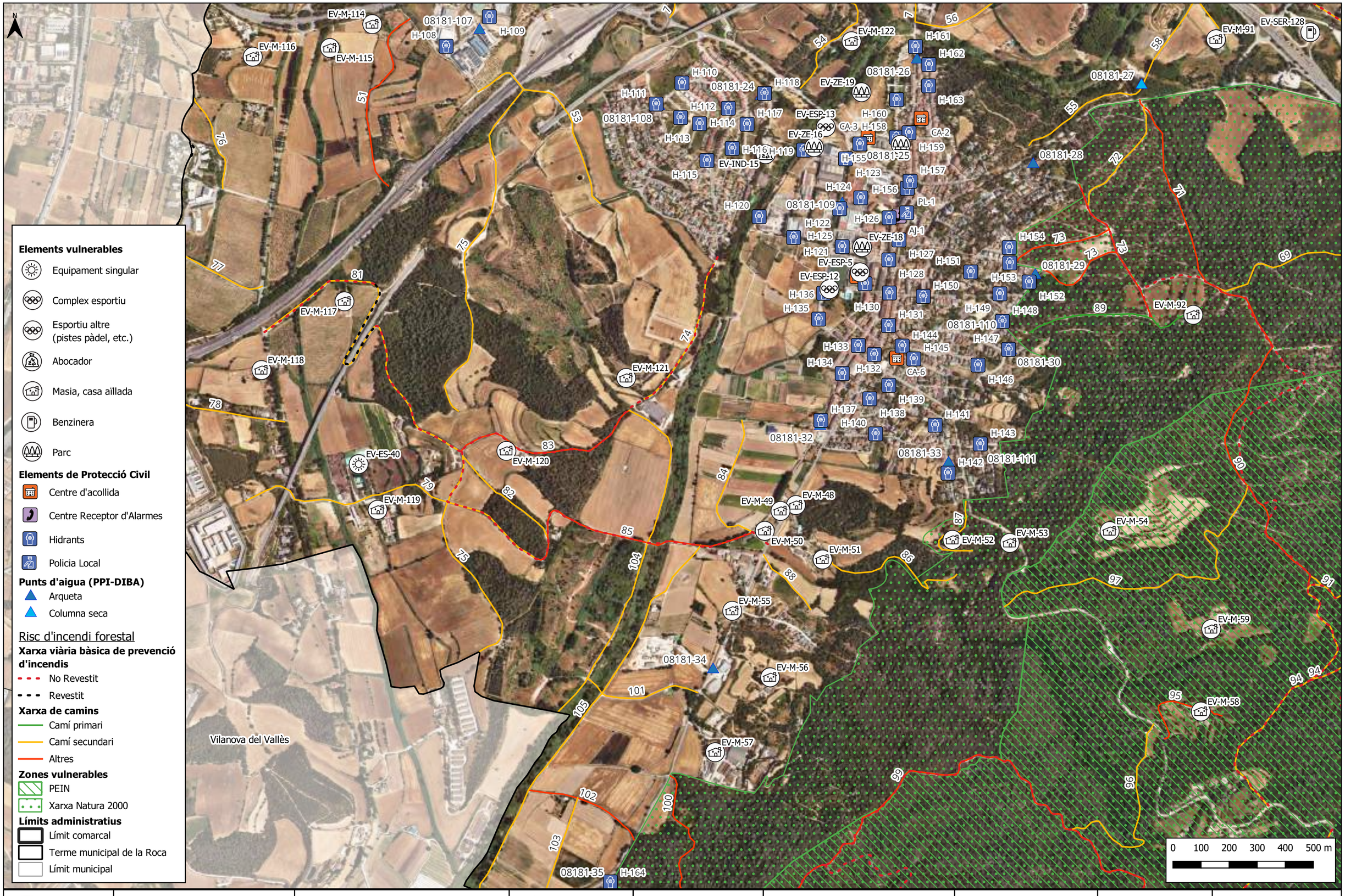

Elements vulnerables

- Equipament singular
- Complex esportiu
- Esportiu altre (pistes pàdel, etc.)
- Abocador
- Masia, casa aïllada
- Benzinera
- Parc

Elements de Protecció Civil

- Centre d'acollida
- Centre Receptor d'Alarmes
- Hidrants
- Policia Local

Punts d'aigua (PPI-DIBA)

- Arqueta
- Columna seca

Risc d'incendi forestal

Xarxa viària bàsica de prevenció d'incendis

- No Revestit
- Revestit

Xarxa de camins

- Camí primari
- Camí secundari
- Altres

Zones vulnerables

- PEIN
- Xarxa Natura 2000

Límits administratius

- Límit comarcal
- Terme municipal de la Roca
- Límit municipal

msconsultors
Carrer de Zamora 46, 1r 6è
08005 Barcelona
Tel: 93.013-02-33
info@msconsultors.net

TÍTOL PROJECTE:

Document Únic de Protecció Civil Municipal de la Roca del Vallès

EMPLAÇAMENT:

Ajuntament de la Roca del Vallès
Carrer de Catalunya, 18 - 24
08430 La Roca del Vallès, Barcelona

EL TÈCNIC:

msconsultors

LA PROPIETAT:

Ajuntament de la Roca del Vallès

TÍTOL DEL PLÀNOL

Risc per incendis forestals al sud del terme municipal

EXPEDIENT:

230551

DATA:

Octubre 2024

FITXER:

6_2_1_RE02

ESCALA:

1 : 12.000 (A3)

NÚM. PLÀNOL:

6.2.1

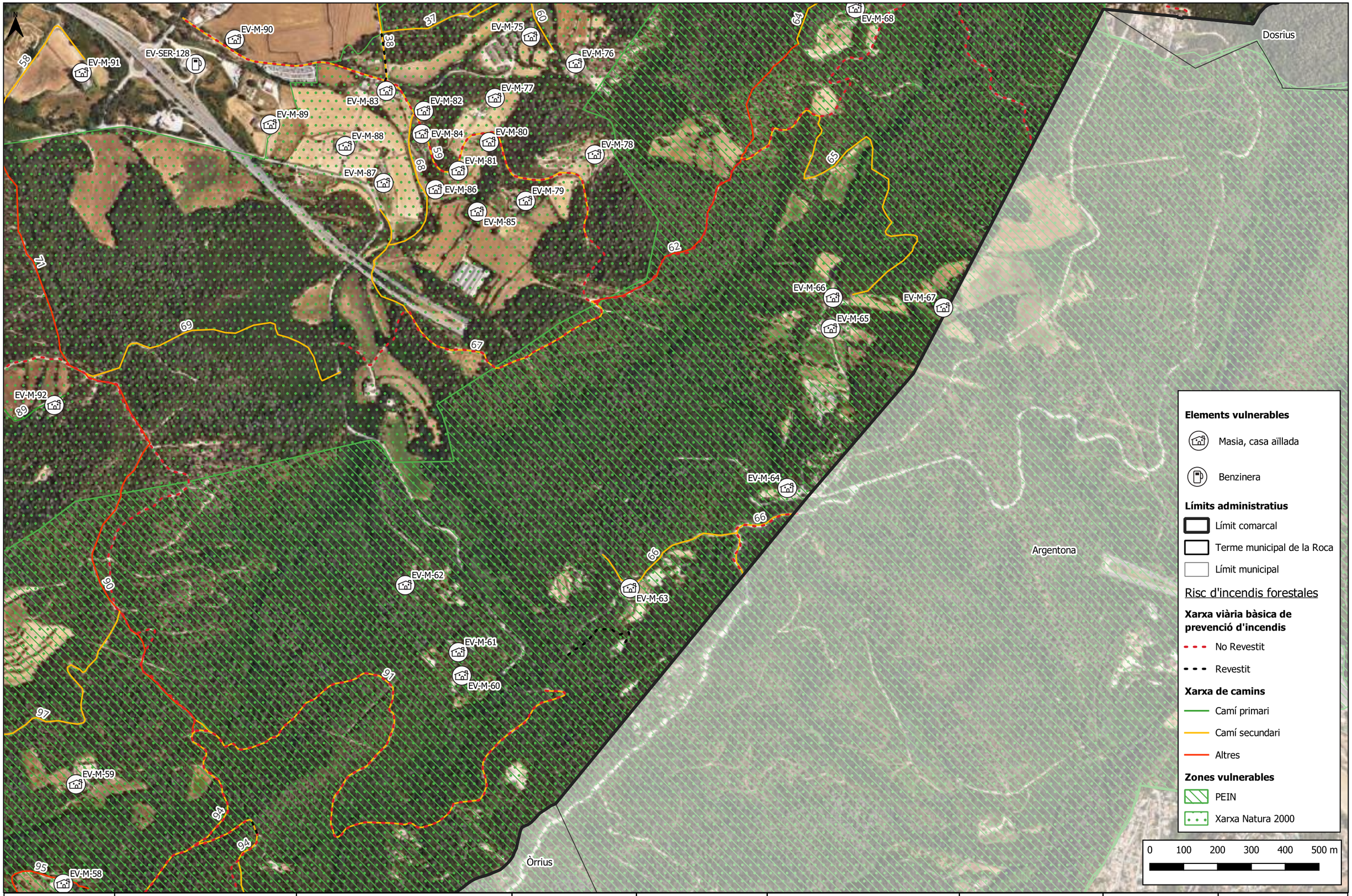

Elements vulnerables

- Masia, casa aïllada
- Benzinera

Límits administratius

- Límit comarcal
- Terme municipal de la Roca
- Límit municipal

Risc d'incendis forestales

Xarxa viària bàsica de prevenció d'incendis

- No Revestit
- Revestit

Xarxa de camins

- Camí primari
- Camí secundari
- Altres

Zones vulnerables

- PEIN
- Xarxa Natura 2000

msconsultors
Carrer de Zamora 46, 1r 6è
08005 Barcelona
Tel: 93.013-02-33
info@msconsultors.net

TÍTOL PROJECTE:

Document Únic de Protecció Civil Municipal de la Roca del Vallès

EMPLAÇAMENT:

Ajuntament de la Roca del Vallès
Carrer de Catalunya, 18 - 24
08430 La Roca del Vallès, Barcelona

EL TÈCNIC:

msconsultors

LA PROPIETAT:

Ajuntament de la Roca del Vallès

TÍTOL DEL PLÀNOL

Risc per nevades al sud-est del terme municipal

EXPEDIENT:

230551

DATA:

Octubre 2024

FITXER:

6_2_2_RE02

ESCALA:

1 : 10.000 (A3)

NÚM. PLÀNOL:

6.2.2

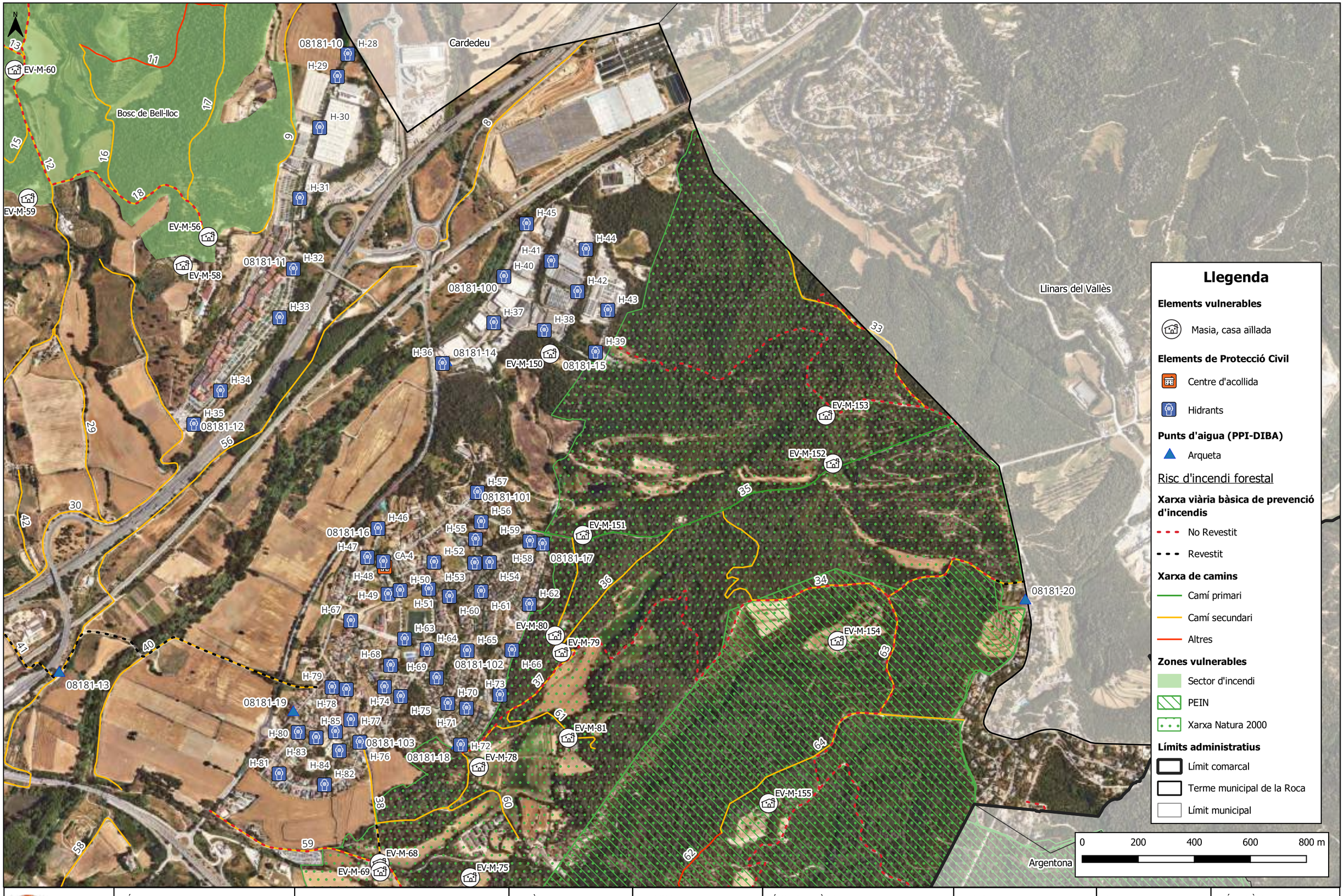

msconsultors
Carrer de Zamora 46, 1r 6è
08005 Barcelona
Tel: 93.013-02-33
info@msconsultors.net

TÍTOL PROJECTE:

Document Únic de Protecció Civil Municipal de la Roca del Vallès

EMPLAÇAMENT:

Ajuntament de la Roca del Vallès
Carrer de Catalunya, 18 - 24
08430 La Roca del Vallès, Barcelona

EL TÈCNIC:

msconsultors

LA PROPIETAT:

Ajuntament de la Roca del Vallès

TÍTOL DEL PLÀNOL

Risc d'incendis forestales a l'est del terme municipal

EXPEDIENT:

230551

DATA:

Octubre 2024

FITXER:

6_2_3_RE03

ESCALA:

1 : 12.000 (A3)

NÚM. PLÀNOL:

6.2.3



Llegenda

Elements vulnerables

- Masia, casa aïllada

Elements de Protecció Civil

- Hidrants

Punts d'aigua (PPI-DIBA)

- Bassa
- Arqueta

Risc d'incendi forestal

Xarxa viària bàsica de prevenció d'incendis

- No Revestit
- Revestit

Xarxa de camins

- Camí secundari
- Altres

Zones vulnerables

- Sector d'incendi
- Xarxa Natura 2000

Límits administratius

- Límit comarcal
- Terme municipal de la Roca
- Límit municipal

0 200 400 600 800 m

msconsultors
Carrer de Zamora 46, 1r 6è
08005 Barcelona
Tel: 93.013-02-33
info@msconsultors.net

TÍTOL PROJECTE:
Document Únic de Protecció Civil Municipal de la Roca del Vallès

EMPLAÇAMENT:
Ajuntament de la Roca del Vallès
Carrer de Catalunya, 18 - 24
08430 La Roca del Vallès, Barcelona

EL TÈCNIC:
msconsultors

LA PROPIETAT:
Ajuntament de la Roca del Vallès

TÍTOL DEL PLÀNOL
Risc d'incendis forestals al nord del terme municipal

EXPEDIENT:
230551

DATA:
Octubre 2024

FITXER:
6_2_4_RE02

ESCALA:
1 : 12.000 (A3)

NÚM. PLÀNOL:
6.2.4



msconsultors
Carrer de Zamora 46, 1r 6è
08005 Barcelona
Tel: 93.013-02-33
info@msconsultors.net

TÍTOL PROJECTE:

Document Únic de Protecció Civil Municipal de la Roca del Vallès

EMPLAÇAMENT:

Ajuntament de la Roca del Vallès
Carrer de Catalunya, 18 - 24
08430 La Roca del Vallès, Barcelona

EL TÈCNIC:

msconsultors

LA PROPIETAT:

Ajuntament de la Roca del Vallès

TÍTOL DEL PLÀNOL

Risc d'incendi forestal a l'oest del terme municipal

EXPEDIENT:

230551

DATA:

Octubre 2024

FITXER:

6_2_5_RE02

ESCALA:

1 : 12.000 (A3)

NÚM. PLÀNOL:

6.2.5

N

Canovelles

les Franqueses del Vallès

Cardedeu

Granollers

Vilanova del Vallès

Montornès del Vallès

Òrrius

Bosc de Bell-lloc

EV-M-61
EV-M-62
EV-M-128
EV-M-129
EV-M-60
EV-M-131
EV-M-130
EV-M-59
EV-M-56
EV-M-58
EV-M-78
EV-M-68
EV-M-69
EV-M-70
EV-M-75
EV-M-113
EV-M-72
EV-M-74
EV-M-77
EV-M-73
EV-M-114
EV-M-71
EV-M-76
EV-M-115
EV-M-152
EV-M-151
EV-M-80
EV-M-154
EV-M-79
EV-M-81
EV-M-78
EV-M-155
EV-M-68
EV-M-72
EV-M-75
EV-M-113
EV-M-73
EV-M-77
EV-M-111
EV-M-112
EV-M-114
EV-M-115
EV-M-76
EV-M-156
EV-M-126
EV-M-116
EV-M-127
EV-M-117
EV-M-125
EV-M-118
EV-M-119
EV-M-123
EV-M-124
EV-M-120
EV-M-122
EV-M-121
EV-M-132
EV-M-135
EV-M-133
EV-M-136
EV-M-134

CA-5
CA-7
CA-4
CA-3
CA-2
AJ-1
PL-1
CA-1
CA-6

Llegenda

INFOCAT

Xarxa viària bàsica de prevenció d'incendis
- No Revestit
- Revestit

Zones vulnerables
- Sector d'incendi
- PEIN
- Xarxa Natura 2000

Elements de Protecció Civil
- Centre d'acollida
- Centre Receptor d'Alarmes
- Policia Local

Elements vulnerables
- Masia, casa aïllada

Límits administratius
- Límit comarcal
- Terme municipal de la Roca
- Límit municipal

0 500 1.000 1.500 2.000 m

msconsultors
Carrer de Zamora 46, 1r 6è
08005 Barcelona
Tel: 93.013-02-33
info@msconsultors.net

TÍTOL PROJECTE:
Document Únic de Protecció Civil Municipal de la Roca del Vallès

EMPLAÇAMENT:
Ajuntament de la Roca del Vallès
Carrer de Catalunya, 18 - 24
08430 La Roca del Vallès, Barcelona

EL TÈCNIC:
msconsultors

LA PROPIETAT:
Ajuntament de la Roca del Vallès

TÍTOL DEL PLÀNOL
Risc d'incendi al municipi de la Roca del Vallès

EXPEDIENT:
230551

DATA:
Octubre 2024

FITXER:
6_2_RE02

ESCALA:
1 : 25.000 (A3)

NÚM. PLÀNOL:
6.2

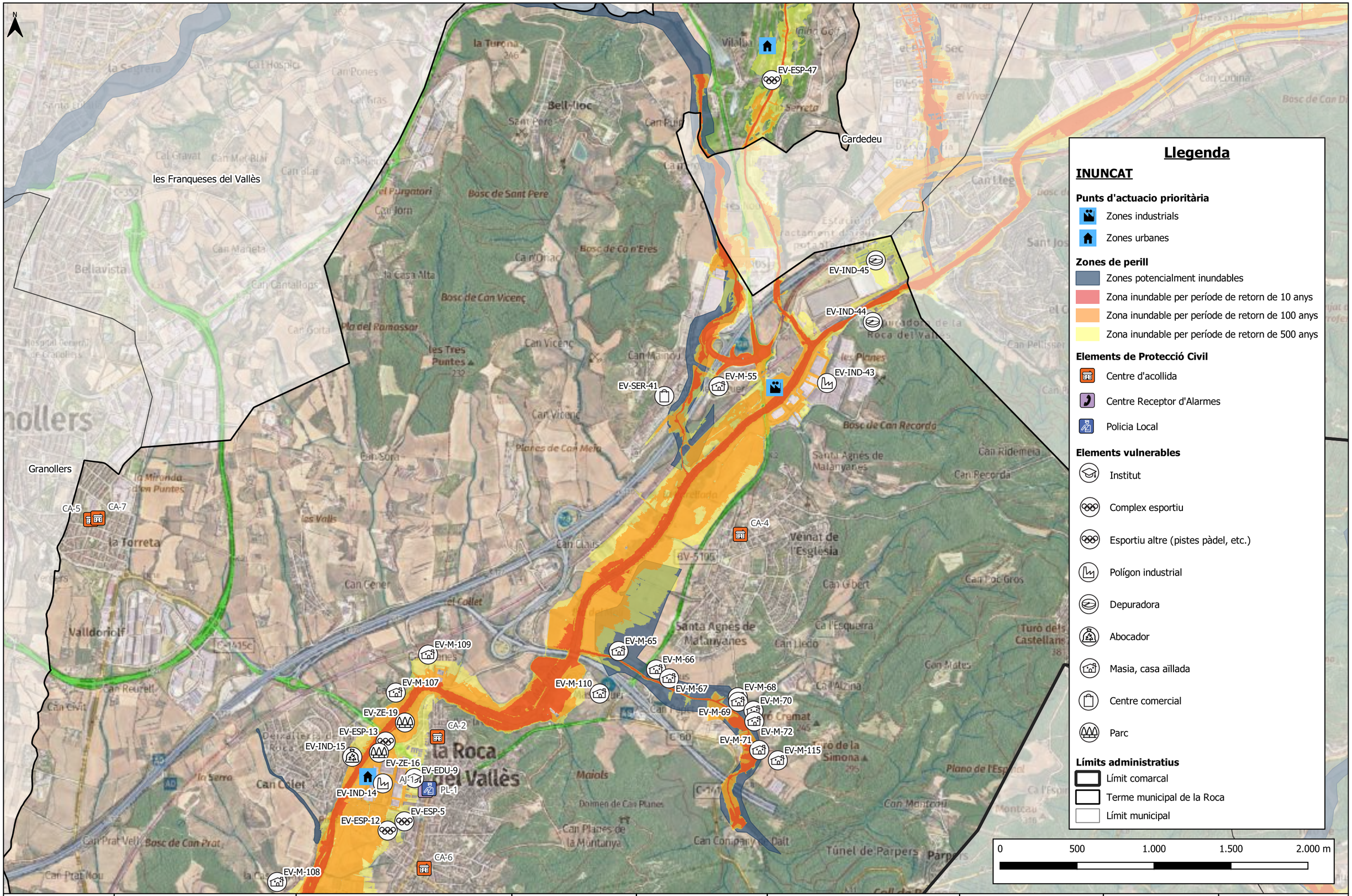

msconsultors
Carrer de Zamora 46, 1r 6è
08005 Barcelona
Tel: 93.013-02-33
info@msconsultors.net

TÍTOL PROJECTE:
Document Únic de Protecció Civil Municipal de la Roca del Vallès

EMPLAÇAMENT:
Ajuntament de la Roca del Vallès
Carrer de Catalunya, 18 - 24
08430 La Roca del Vallès, Barcelona

EL TÈCNIC:
msconsultors

LA PROPIETAT:
Ajuntament de la Roca del Vallès

TÍTOL DEL PLÀNOL
Risc per inundacionsi al municipi de la Roca del Vallès

EXPEDIENT:
230551

DATA:
Octubre 2024

FITXER:
6_3_RE03

ESCALA:
1 : 22.000 (A3)

NÚM. PLÀNOL:
6.3

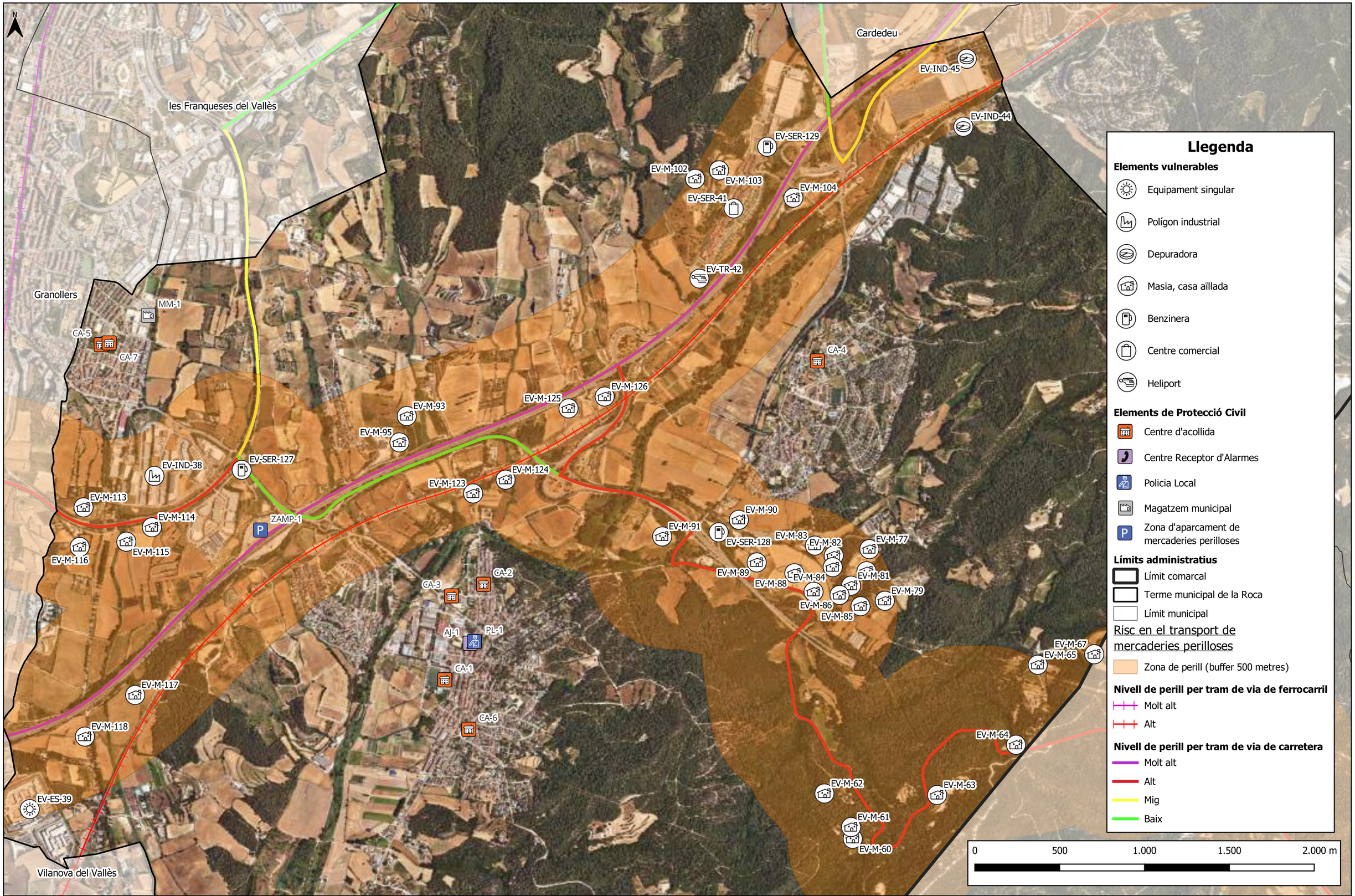

Llegenda

Elements vulnerables

- Equipament singular
- Polígon industrial
- Depuradora
- Masia, casa aïllada
- Benzinera
- Centre comercial
- Heliport

Elements de Protecció Civil

- Centre d'acollida
- Centre Receptor d'Alarmes
- Policia Local
- Magatzem municipal
- Zona d'aparcament de mercaderies perilloses

Límits administratius

- Límit comarcal
- Terme municipal de la Roca
- Límit municipal

Risc en el transport de mercaderies perilloses

- Zona de perill (buffer 500 metres)

Nivell de perill per tram de via de ferrocarril

- Molt alt
- Alt

Nivell de perill per tram de via de carretera

- Molt alt
- Alt
- Mig
- Baix

0 500 1.000 1.500 2.000 m

msconsultors
Carrer de Zamora 46, 1r 6è
08005 Barcelona
Tel: 93.013-02-33
info@msconsultors.net

TÍTOL PROJECTE:
Document Únic de Protecció Civil Municipal de la Roca del Vallès

EMPLAÇAMENT:
Ajuntament de la Roca del Vallès
Carrer de Catalunya, 18 - 24
08430 La Roca del Vallès, Barcelona

EL TÈCNIC:
msconsultors

LA PROPIETAT:
Ajuntament de la Roca del Vallès

TÍTOL DEL PLÀNOL
Risc en el transport de mercaderies perilloses al municipi de la Roca del Vallès

EXPEDIENT:
230551

DATA:
Octubre 2024

FITXER:
6_4_RE04

ESCALA:
1 : 25.000 (A3)

NÚM. PLÀNOL:
6.4

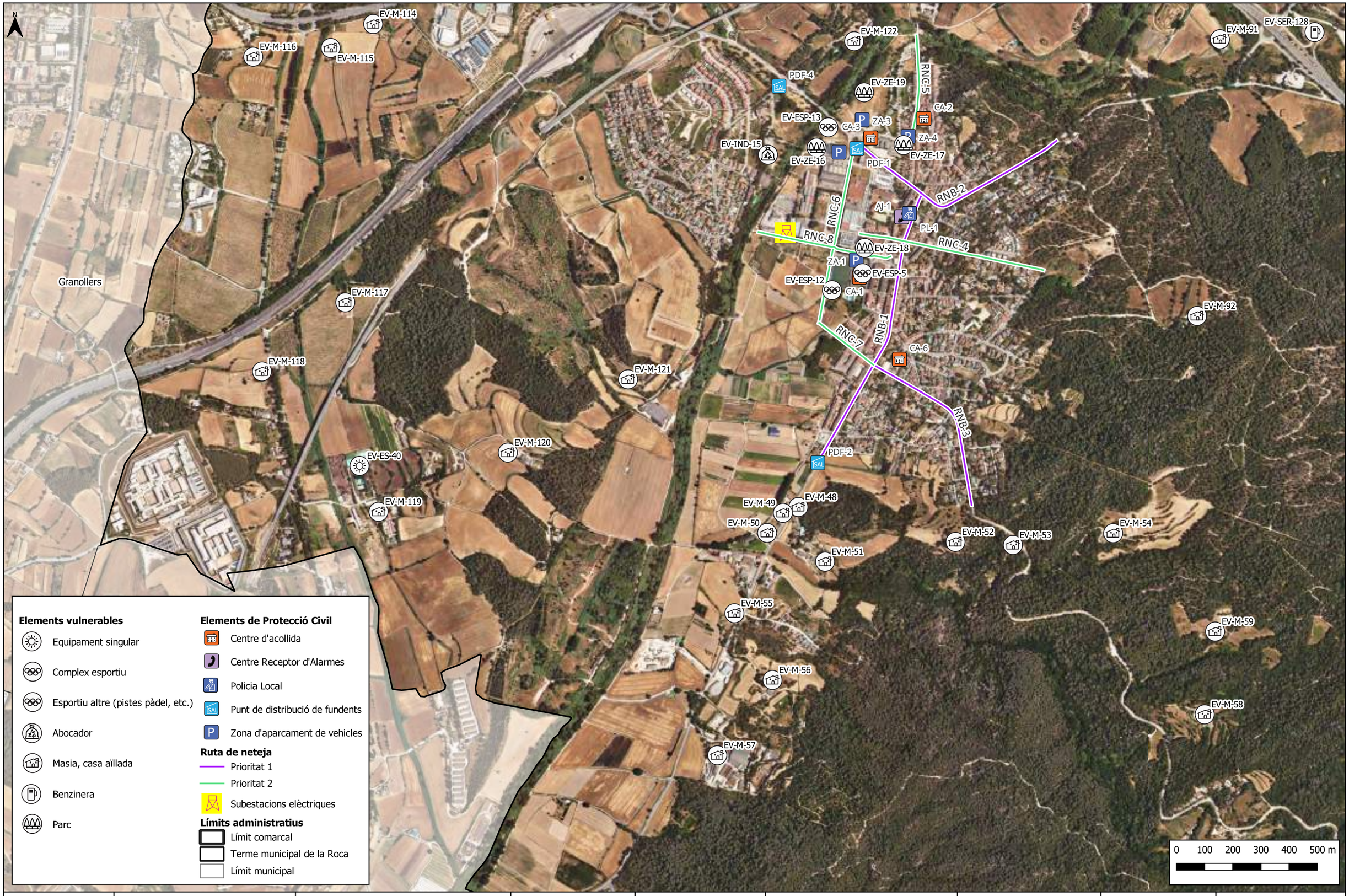

Elements vulnerables

- Equipament singular
- Complex esportiu
- Esportiu altre (pistes pàdel, etc.)
- Abocador
- Masia, casa aïllada
- Benzinera
- Parc

Elements de Protecció Civil

- Centre d'acollida
- Centre Receptor d'Alarmes
- Policia Local
- Punt de distribució de fundents
- Zona d'aparcament de vehicles

Ruta de neteja

- Prioritat 1
- Prioritat 2
- Subestacions elèctriques

Límits administratius

- Límit comarcal
- Terme municipal de la Roca
- Límit municipal

consultors
Carrer de Zamora 46, 1r 6è
08005 Barcelona
Tel: 93.013-02-33
info@msconsultors.net

TÍTOL PROJECTE:

Document Únic de Protecció Civil Municipal de la Roca del Vallès

EMPLAÇAMENT:

Ajuntament de la Roca del Vallès
Carrer de Catalunya, 18 - 24
08430 La Roca del Vallès, Barcelona

EL TÈCNIC:

msconsultors

LA PROPIETAT:

Ajuntament de la Roca del Vallès

TÍTOL DEL PLÀNOL

Risc per nevades al sud del terme municipal

EXPEDIENT:

230551

DATA:

Octubre 2024

FITXER:

6_5_1_RE05

ESCALA:

1 : 12.000 (A3)

NÚM. PLÀNOL:

6.5.1



consultors
Carrer de Zamora 46, 1r 6è
08005 Barcelona
Tel: 93.013-02-33
info@msconsultors.net

TÍTOL PROJECTE:

Document Únic de Protecció Civil Municipal de la Roca del Vallès

EMPLAÇAMENT:

Ajuntament de la Roca del Vallès
Carrer de Catalunya, 18 - 24
08430 La Roca del Vallès, Barcelona

EL TÈCNIC:

msconsultors

LA PROPIETAT:

Ajuntament de la Roca del Vallès

TÍTOL DEL PLÀNOL

Risc per nevades al sud-est del terme municipal

EXPEDIENT:

230551

FITXER:

6_5_2_RE05

DATA:

Octubre 2024

ESCALA:

1 : 10.000 (A3)

NÚM. PLÀNOL:

6.5.2

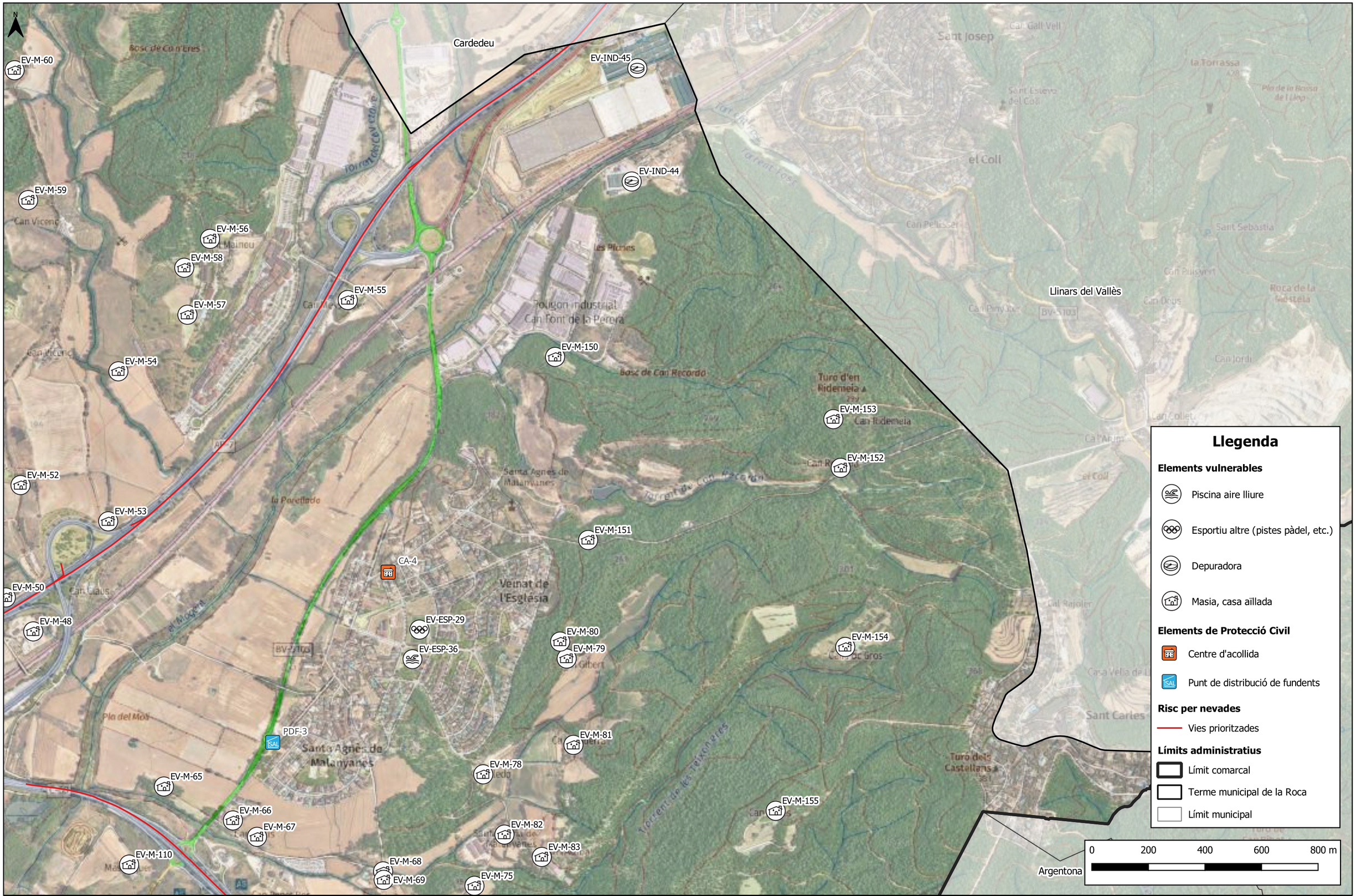

msconsultors
Carrer de Zamora 46, 1r 6è
08005 Barcelona
Tel: 93.013-02-33
info@msconsultors.net

TÍTOL PROJECTE:
Document Únic de Protecció Civil Municipal de la Roca del Vallès

EMPLAÇAMENT:
Ajuntament de la Roca del Vallès
Carrer de Catalunya, 18 - 24
08430 La Roca del Vallès, Barcelona

EL TÈCNIC:
msconsultors

LA PROPIETAT:
Ajuntament de la Roca del Vallès

TÍTOL DEL PLÀNOL
Risc per nevades a l'est del terme municipal

EXPEDIENT:
230551

DATA:
Octubre 2024

FITXER:
6_5_3_RE03

ESCALA:
1 : 12.000 (A3)

NÚM. PLÀNOL:
6.5.3



msconsultors
Carrer de Zamora 46, 1r 6è
08005 Barcelona
Tel: 93.013-02-33
info@msconsultors.net

TÍTOL PROJECTE:

Document Únic de Protecció Civil Municipal de la Roca del Vallès

EMPLAÇAMENT:

Ajuntament de la Roca del Vallès
Carrer de Catalunya, 18 - 24
08430 La Roca del Vallès, Barcelona

EL TÈCNIC:

msconsultors

LA PROPIETAT:

Ajuntament de la Roca del Vallès

TÍTOL DEL PLÀNOL

Risc per nevades al nord del terme municipal

EXPEDIENT:

230551

DATA:

Octubre 2024

FITXER:

6_5_4_RE05

ESCALA:

1 : 12.000 (A3)

NÚM. PLÀNOL:

6.5.4



msconsultors
Carrer de Zamora 46, 1r 6è
08005 Barcelona
Tel: 93.013-02-33
info@msconsultors.net

TÍTOL PROJECTE:

Document Únic de Protecció Civil Municipal de la Roca del Vallès

EMPLAÇAMENT:

Ajuntament de la Roca del Vallès
Carrer de Catalunya, 18 - 24
08430 La Roca del Vallès, Barcelona

EL TÈCNIC:

msconsultors

LA PROPIETAT:

Ajuntament de la Roca del Vallès

TÍTOL DEL PLÀNOL

Risc per nevades a l'oest del terme municipal

EXPEDIENT:

230551

FITXER:

6_5_5_RE05

DATA:

Octubre 2024

ESCALA:

1 : 12.000 (A3)

NÚM. PLÀNOL:

6.5.5

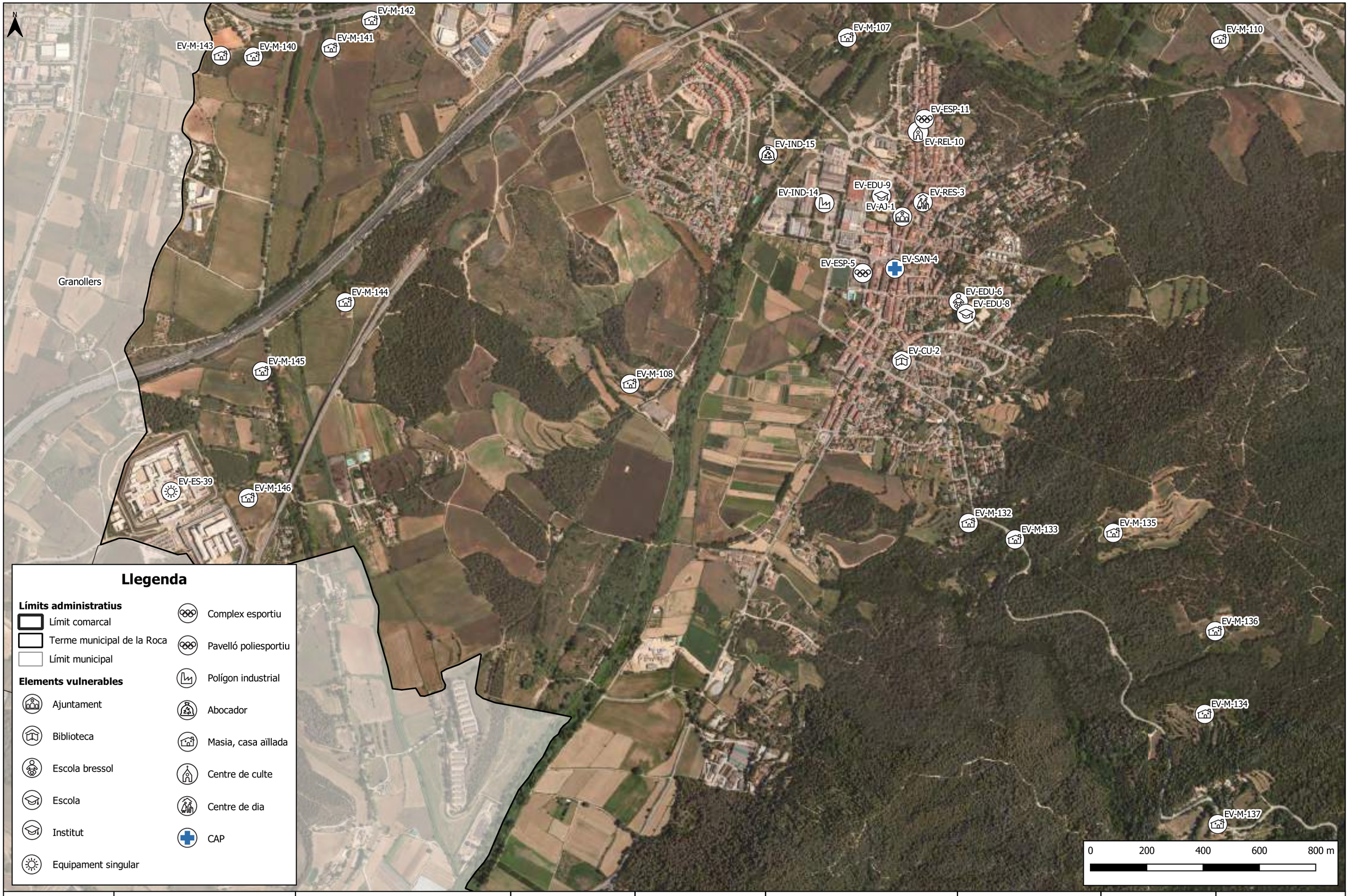

Llegenda

Límits administratius

- Límit comarcal
- Terme municipal de la Roca
- Límit municipal

Elements vulnerables

- Ajuntament
- Biblioteca
- Escola bressol
- Escola
- Institut
- Equipament singular
- Complex esportiu
- Pavelló poliesportiu
- Polígon industrial
- Abocador
- Masia, casa aïllada
- Centre de culte
- Centre de dia
- CAP

consultors
Carrer de Zamora 46, 1r 6è
08005 Barcelona
Tel: 93.013-02-33
info@msconsultors.net

TÍTOL PROJECTE:

Document Únic de Protecció Civil Municipal de la Roca del Vallès

EMPLAÇAMENT:

Ajuntament de la Roca del Vallès
Carrer de Catalunya, 18 - 24
08430 La Roca del Vallès, Barcelona

EL TÈCNIC:

msconsultors

LA PROPIETAT:

Ajuntament de la Roca del Vallès

TÍTOL DEL PLÀNOL

Risc per sismes al sud del terme municipal

EXPEDIENT:

230551

DATA:

Octubre 2024

FITXER:

6_6_1_EV

ESCALA:

1 : 12.000 (A3)

NÚM. PLÀNOL:

6.6.1

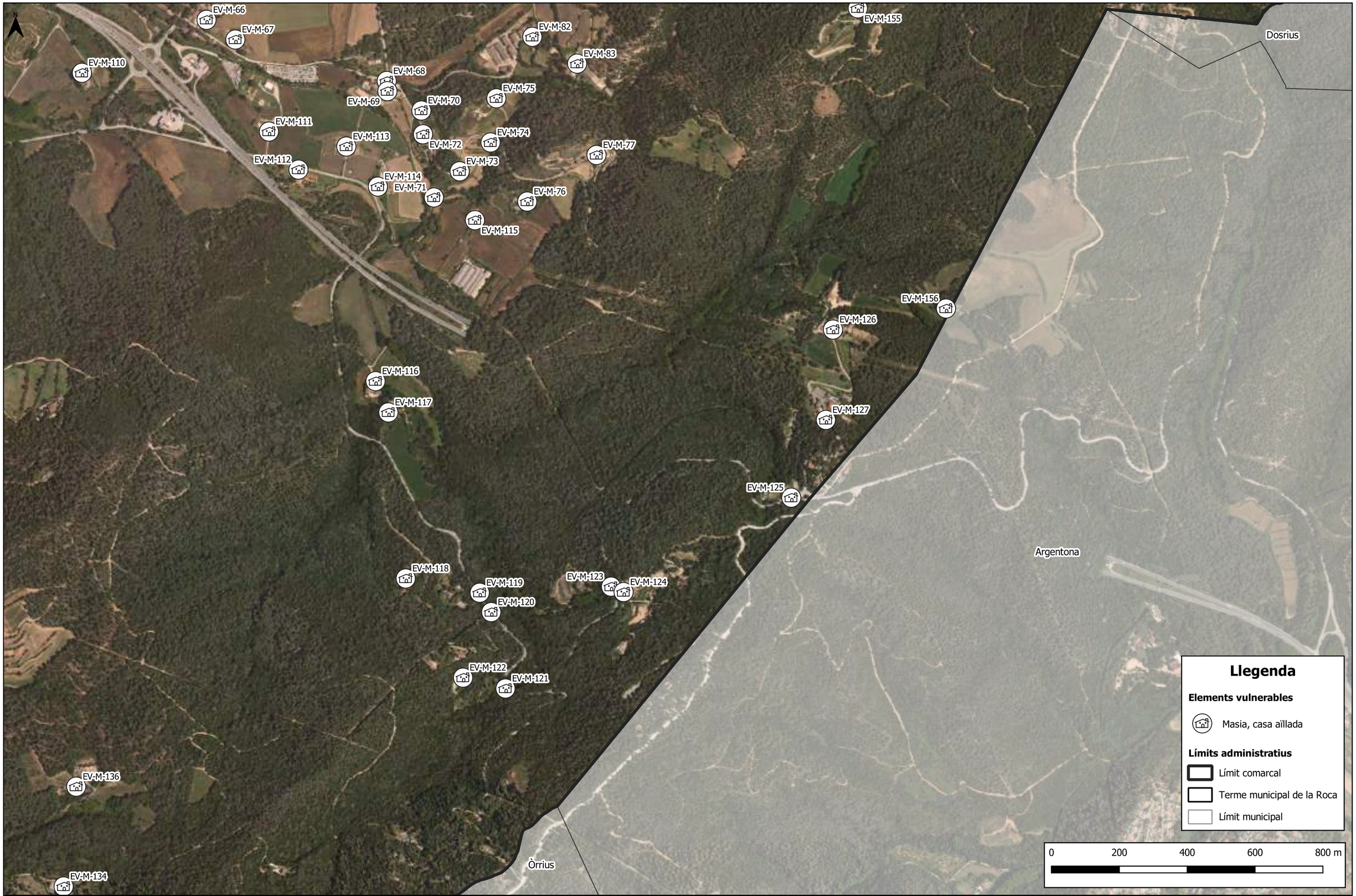

msconsultors
Carrer de Zamora 46, 1r 6è
08005 Barcelona
Tel: 93.013-02-33
info@msconsultors.net

TÍTOL PROJECTE:

Document Únic de Protecció Civil Municipal de la Roca del Vallès

EMPLAÇAMENT:

Ajuntament de la Roca del Vallès
Carrer de Catalunya, 18 - 24
08430 La Roca del Vallès, Barcelona

EL TÈCNIC:

msconsultors

LA PROPIETAT:

Ajuntament de la Roca del Vallès

TÍTOL DEL PLÀNOL

Risc per sismes al sud-est del terme municipal

EXPEDIENT:

230551

DATA:

Octubre 2024

FITXER:

6_6_2_RE09

ESCALA:

1 : 10.000 (A3)

NÚM. PLÀNOL:

6.6.2

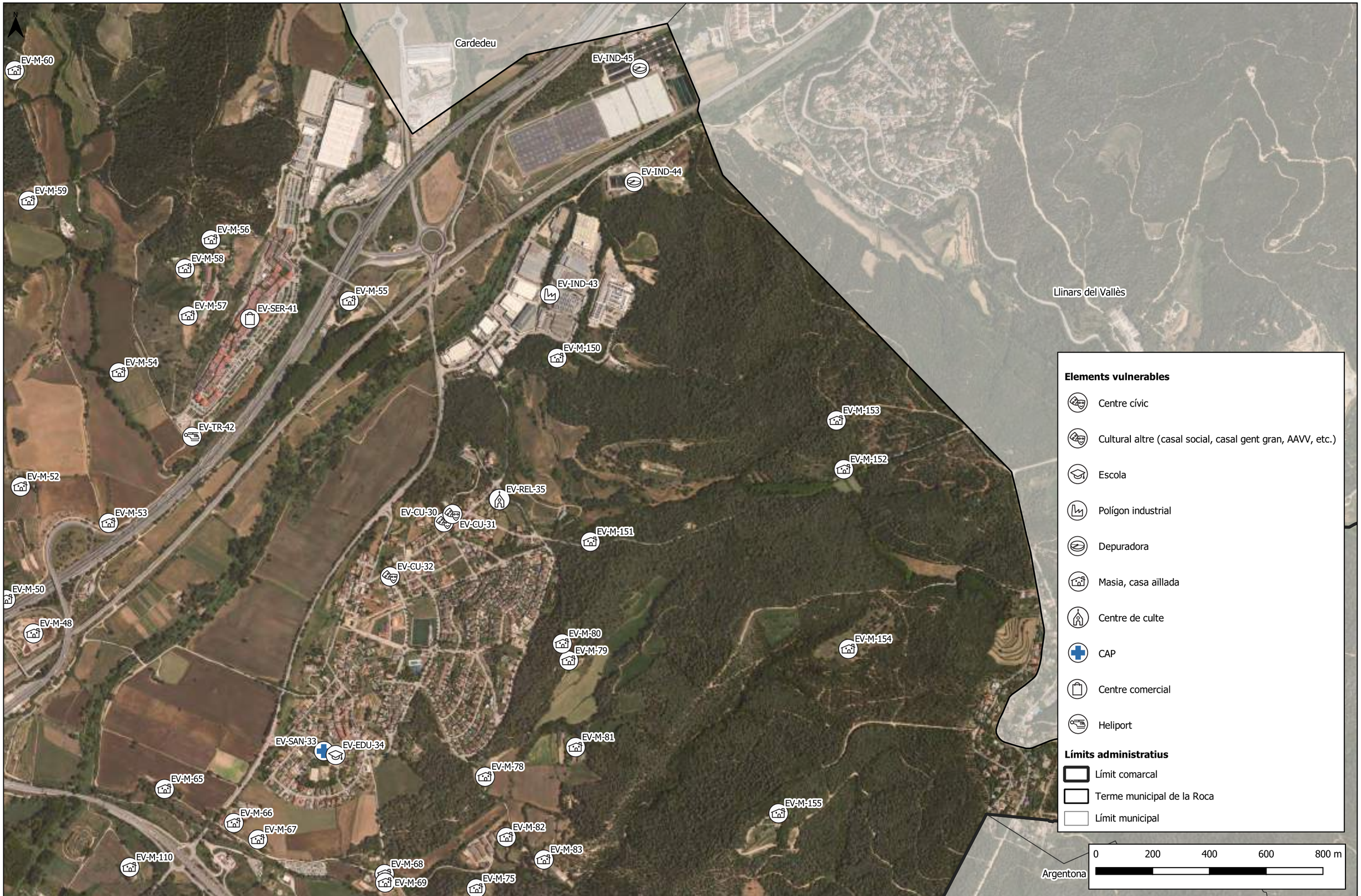

consultors
Carrer de Zamora 46, 1r 6è
08005 Barcelona
Tel: 93.013-02-33
info@msconsultors.net

TÍTOL PROJECTE:

Document Únic de Protecció Civil Municipal de la Roca del Vallès

EMPLAÇAMENT:

Ajuntament de la Roca del Vallès
Carrer de Catalunya, 18 - 24
08430 La Roca del Vallès, Barcelona

EL TÈCNIC:

msconsultors

LA PROPIETAT:

Ajuntament de la Roca del Vallès

TÍTOL DEL PLÀNOL

Risc per sismes a l'est del terme municipal

EXPEDIENT:

230551

DATA:

Octubre 2024

FITXER:

6_6_3_RE09

ESCALA:

1 : 12.000 (A3)

NÚM. PLÀNOL:

6.6.3



msconsultors
Carrer de Zamora 46, 1r 6è
08005 Barcelona
Tel: 93.013-02-33
info@msconsultors.net

TÍTOL PROJECTE:

Document Únic de Protecció Civil Municipal de la Roca del Vallès

EMPLAÇAMENT:

Ajuntament de la Roca del Vallès
Carrer de Catalunya, 18 - 24
08430 La Roca del Vallès, Barcelona

EL TÈCNIC:

msconsultors

LA PROPIETAT:

Ajuntament de la Roca del Vallès

TÍTOL DEL PLÀNOL

Risc per sismes al nord del terme municipal

EXPEDIENT:

230551

DATA:

Octubre 2024

FITXER:

6_6_4_RE09

ESCALA:

1 : 12.000 (A3)

NÚM. PLÀNOL:

6.6.4

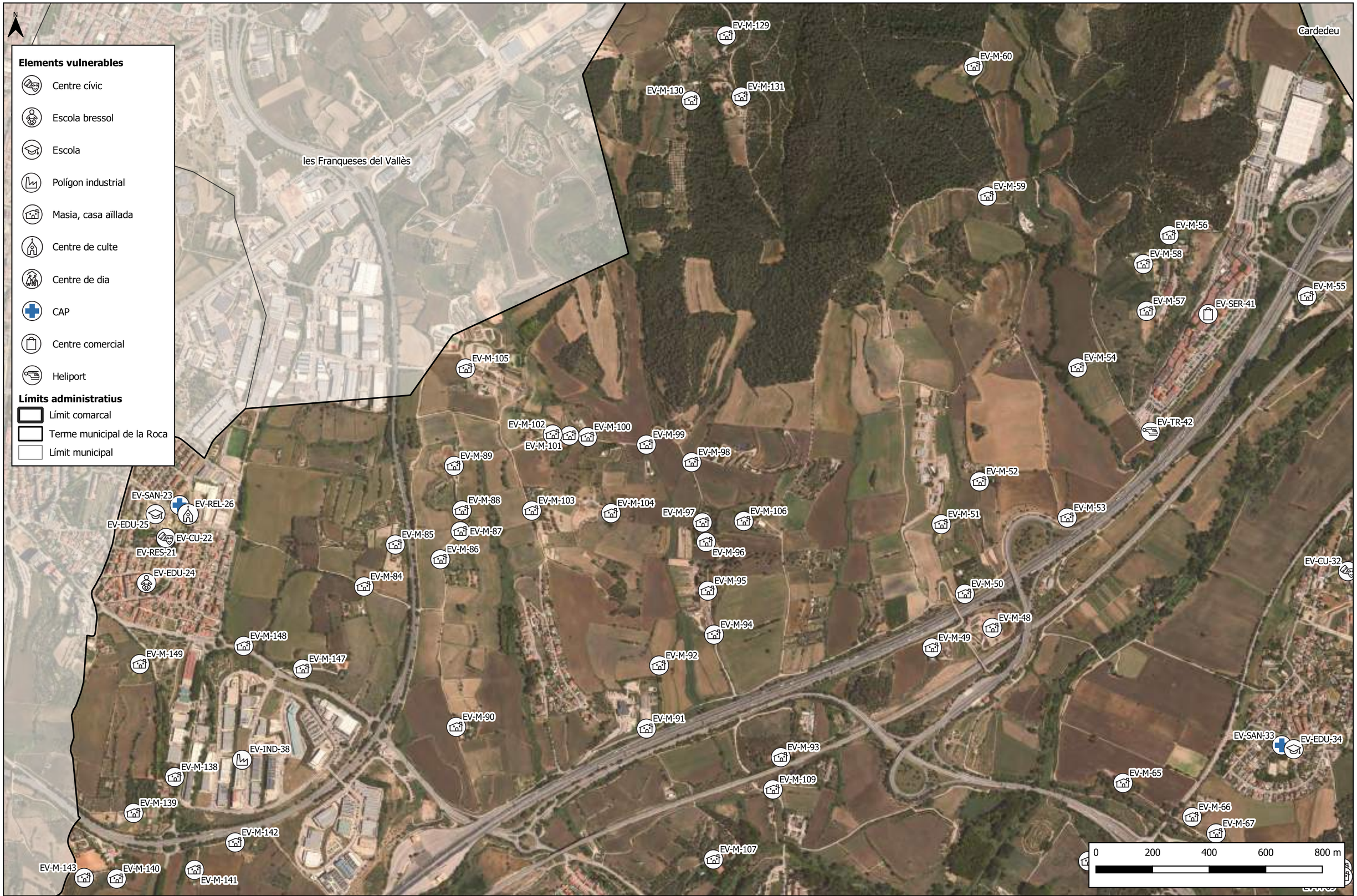

msconsultors
Carrer de Zamora 46, 1r 6è
08005 Barcelona
Tel: 93.013-02-33
info@msconsultors.net

TÍTOL PROJECTE:

Document Únic de Protecció Civil Municipal de la Roca del Vallès

EMPLAÇAMENT:

Ajuntament de la Roca del Vallès
Carrer de Catalunya, 18 - 24
08430 La Roca del Vallès, Barcelona

EL TÈCNIC:

msconsultors

LA PROPIETAT:

Ajuntament de la Roca del Vallès

TÍTOL DEL PLÀNOL

Risc per sismes a l'oest del terme municipal

EXPEDIENT:

230551

FITXER:

6_6_5_RE09

DATA:

Octubre 2024

ESCALA:

1 : 12.000 (A3)

NÚM. PLÀNOL:

6.6.5



consultors
Carrer de Zamora 46, 1r 6è
08005 Barcelona
Tel: 93.013-02-33
info@msconsultors.net

TÍTOL PROJECTE:

Document Únic de Protecció Civil Municipal de la Roca del Vallès

EMPLAÇAMENT:

Ajuntament de la Roca del Vallès
Carrer de Catalunya, 18 - 24
08430 La Roca del Vallès, Barcelona

EL TÈCNIC:

msconsultors

LA PROPIETAT:

Ajuntament de la Roca del Vallès

TÍTOL DEL PLÀNOL

Risc radiològic al municipi de la Roca del Vallès

EXPEDIENT:

230551

DATA:

Octubre 2024

FITXER:

6_7_RE10

ESCALA:

1 : 7.500 (A3)

NÚM. PLÀNOL:

6.7

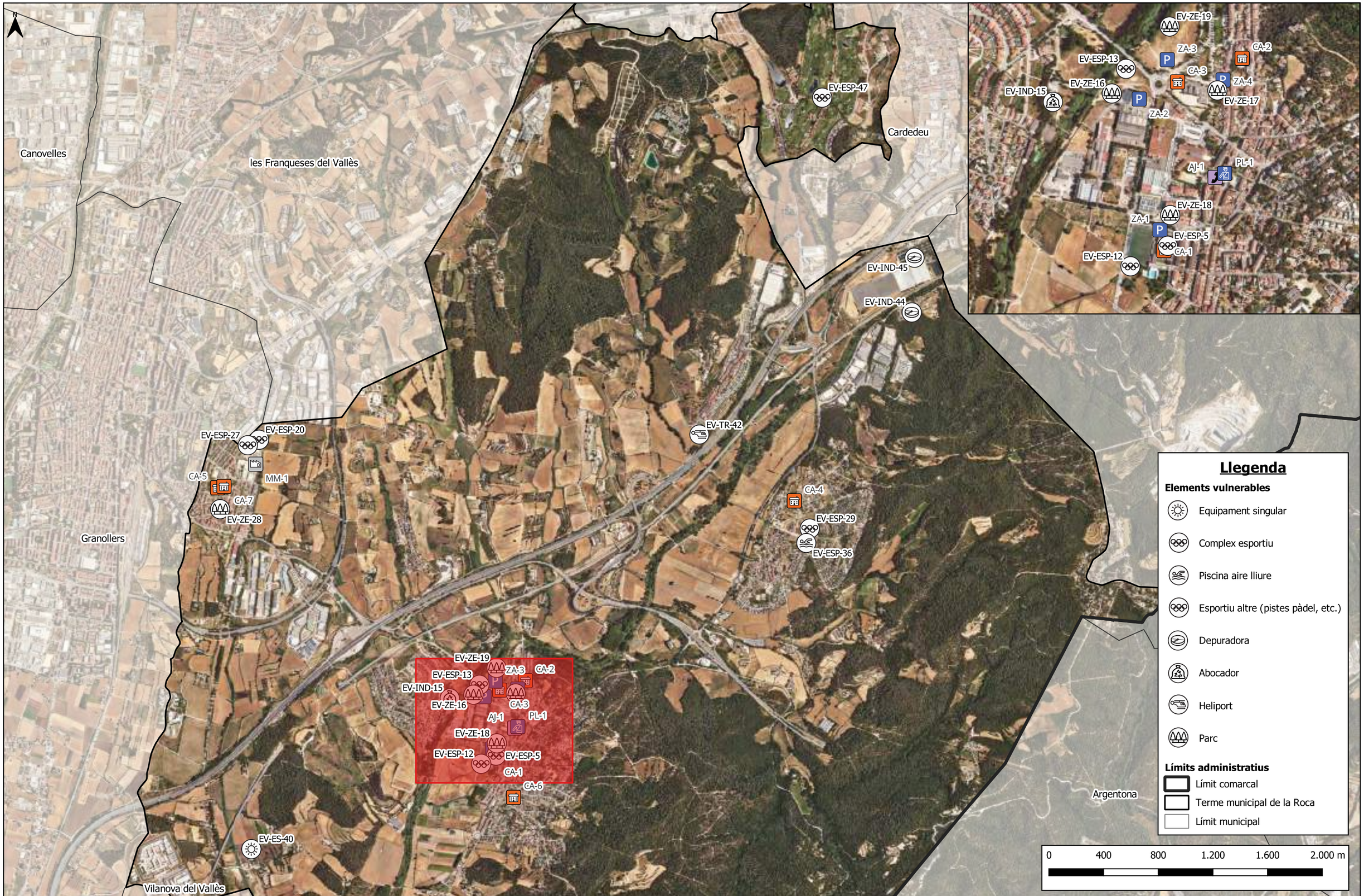

msconsultors
Carrer de Zamora 46, 1r 6è
08005 Barcelona
Tel: 93.013-02-33
info@msconsultors.net

TÍTOL PROJECTE:

Document Únic de Protecció Civil Municipal de la Roca del Vallès

EMPLAÇAMENT:

Ajuntament de la Roca del Vallès
Carrer de Catalunya, 18 - 24
08430 La Roca del Vallès, Barcelona

EL TÈCNIC:

msconsultors

LA PROPIETAT:

Ajuntament de la Roca del Vallès

TÍTOL DEL PLÀNOL

Risc per ventades al municipi de la Roca del Vallès

EXPEDIENT:

230551

DATA:

Octubre 2024

FITXER:

6_8_RE11

ESCALA:

1 : 25.000 (A3)

NÚM. PLÀNOL:

6.8

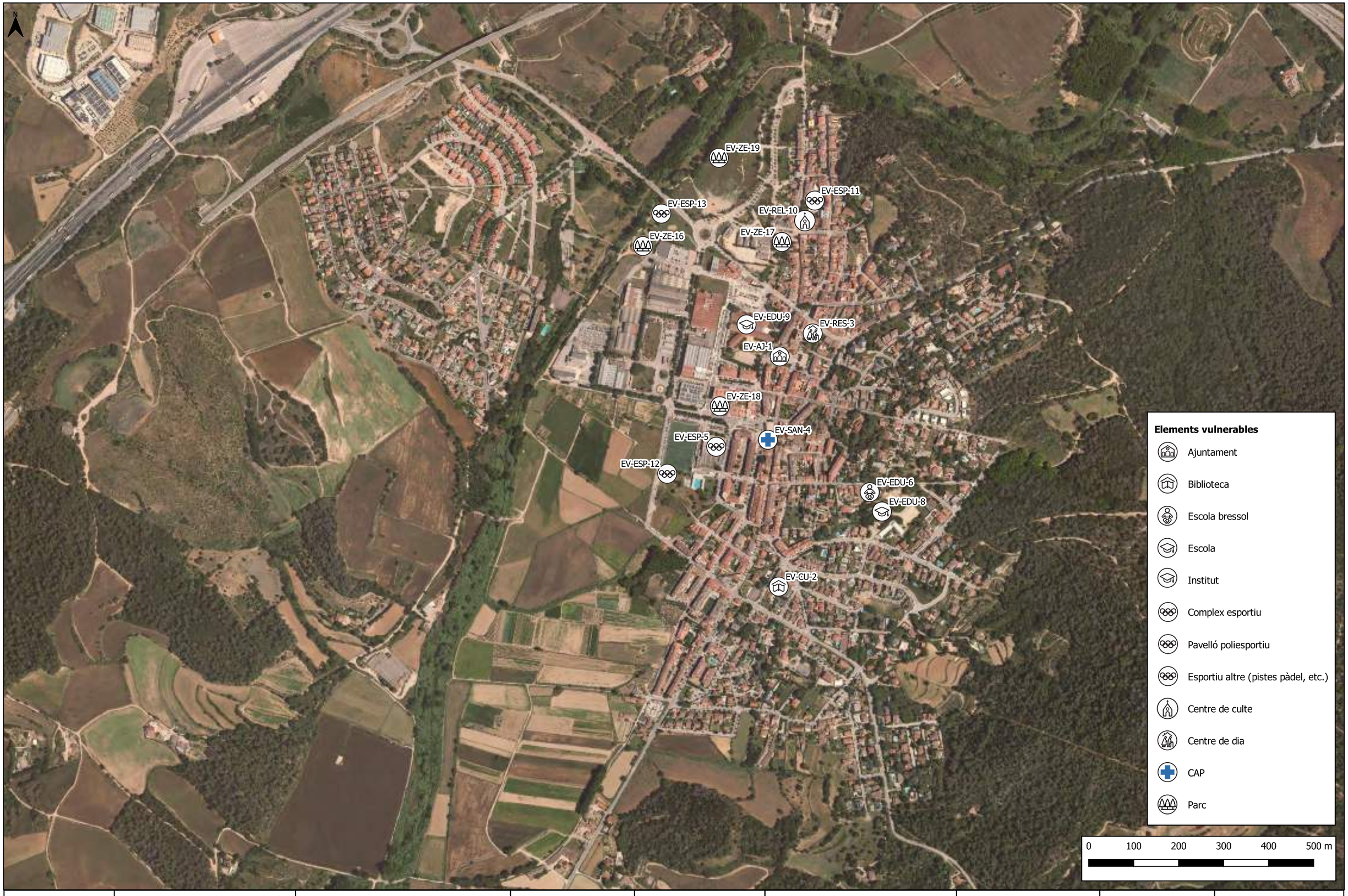

consultors
Carrer de Zamora 46, 1r 6è
08005 Barcelona
Tel: 93.013-02-33
info@msconsultors.net

TÍTOL PROJECTE:

Document Únic de Protecció Civil Municipal de la Roca del Vallès

EMPLAÇAMENT:

Ajuntament de la Roca del Vallès
Carrer de Catalunya, 18 - 24
08430 La Roca del Vallès, Barcelona

EL TÈCNIC:

msconsultors

LA PROPIETAT:

Ajuntament de la Roca del Vallès

TÍTOL DEL PLÀNOL

Risc per pandèmies al nucli de la Roca del Vallès

EXPEDIENT:

230551

FITXER:

6_9_1_RE12

DATA:

Octubre 2024

ESCALA:

1 : 7.500 (A3)

NÚM. PLÀNOL:

6.9.1

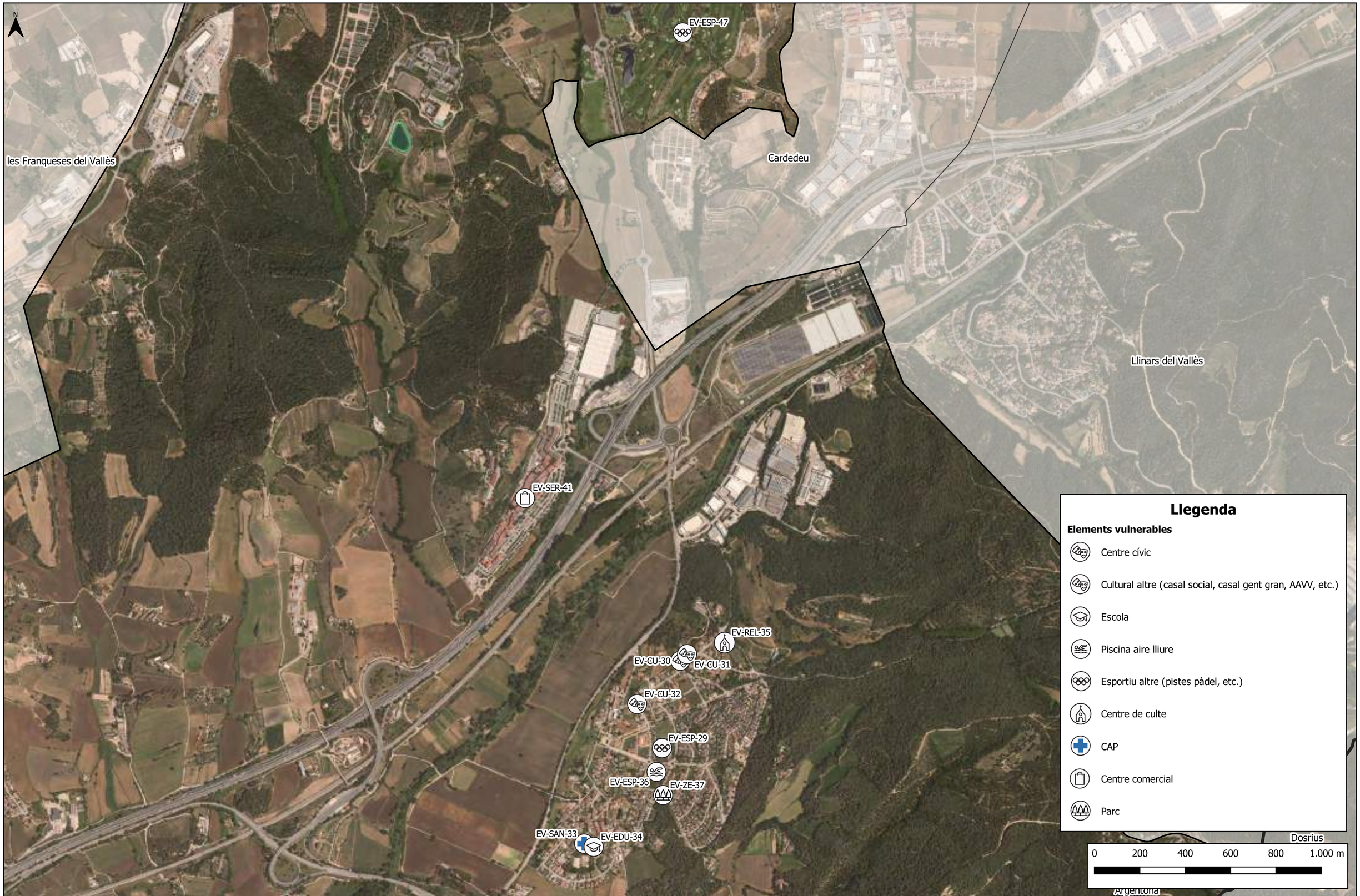

msconsultors
Carrer de Zamora 46, 1r 6è
08005 Barcelona
Tel: 93.013-02-33
info@msconsultors.net

TÍTOL PROJECTE:

Document Únic de Protecció Civil Municipal de la Roca del Vallès

EMPLAÇAMENT:

Ajuntament de la Roca del Vallès
Carrer de Catalunya, 18 - 24
08430 La Roca del Vallès, Barcelona

EL TÈCNIC:

msconsultors

LA PROPIETAT:

Ajuntament de la Roca del Vallès

TÍTOL DEL PLÀNOL

Risc per pandèmies al nord del terme municipal

EXPEDIENT:

230551

DATA:

Octubre 2024

FITXER:

6_9_2_RE12

ESCALA:

1 : 15.000 (A3)

NÚM. PLÀNOL:

6.9.2



consultors
Carrer de Zamora 46, 1r 6è
08005 Barcelona
Tel: 93.013-02-33
info@msconsultors.net

TÍTOL PROJECTE:

Document Únic de Protecció Civil Municipal de la Roca del Vallès

EMPLAÇAMENT:

Ajuntament de la Roca del Vallès
Carrer de Catalunya, 18 - 24
08430 La Roca del Vallès, Barcelona

EL TÈCNIC:

msconsultors

LA PROPIETAT:

Ajuntament de la Roca del Vallès

TÍTOL DEL PLÀNOL

Risc per pandèmies al nucli de la Torreta

EXPEDIENT:

230551

DATA:

Octubre 2024

FITXER:

6_9_3_RE12

ESCALA:

1 : 5.000 (A3)

NÚM. PLÀNOL:

6.9.3

Annex 1. Criteris d'activació dels plans de protecció civil de la Generalitat

RISC	SITUACIÓ	FASES DEL PLA
Incendis forestals	Valoració conjunta dels indicadors següents: -El mapa diari de perill d'incendi forestal: perill molt alt significativament extens en el territori. -El Pla Alfa (nivell 3). -Altres indicadors que facin preveure un augment del nivell de risc. -En incendis rellevants que, tot i afectar la població, ho fan de forma reduïda, no requereixen mesures d'emergència i es poden solucionar amb els mitjans habituals de gestió d'emergències. -Simultaneïtat d'incendis sense afectació a la població. -A criteri de la Direcció del Pla, quan es produeixin situacions potencialment greus de GIF.	**PREALERTA**
Incendis forestals	- En incendis que, sense implicar risc per a les persones alienes a l'extinció i per als béns que no siguin de naturalesa forestal, es preveu que tinguin una duració prou important perquè sigui necessari activar un dispositiu i recursos extraordinaris aliens a la guàrdia ordinària dels serveis d'emergència. - En incendis que impliquin perill per a les persones i sigui apropiat ordenar-ne el confinament o l'evacuació de zones concretes en un espai limitat proper a l'incendi. - En cas que el mapa diari de perill d'incendi forestal presenti perill extrem significativament extens en el territori. - En el cas d'activació del Pla Alfa nivell 4 i d'aplicació de mesures d'emergència restrictives que afectin la població. - En situacions rellevants de simultaneïtat d'incendis de nivell inferior. - En incendis importants ja controlats, que hagin comportat l'activació del Pla en fase d'emergència i on es faci necessari un control de la zona afectada a l'efecte d'evitar que es produeixi una reactivació. - En altres supòsits, a criteri del director del Pla, que justifiquin l'activació d'un dispositiu preventiu especial.	**ALERTA**
Incendis forestals	- Evacuacions o confinaments massius de població o altres mesures d'emergència de compliment obligatori generalitzat per a tota la població. - Afectació destacable en el territori que pot ser susceptible de declaració de zona afectada greument per una emergència de protecció civil. - Necessitat de mitjans d'altres administracions públiques no adscrits al Pla. - Necessitat de requerir, intervenir o ocupar temporalment i de forma transitòria béns necessaris per afrontar la situació d'emergència.	**EMERGÈNCIA**

RISC	SITUACIÓ	FASES DEL PLA
	- Ordenar a persones la prestació de serveis destinats a afrontar l'emergència. - Altres supòsits, a criteri del director del Pla, que justifiquin l'activació de recursos extraordinaris.	

RISC	SITUACIÓ	FASES DEL PLA
Inundacions	-Es pot emetre una PREALERTA en els supòsits següents: – Preses: La quantitat d'aigua que desguassa una presa és propera a produir danys i/o inundacions aigües avall de la presa, està propera al Qmàx. En aquest cas, s'emetrà un comunicat de prealerta als municipis de la zona per a que es prenguin les mesures previstes en el seu pla d'actuació (PAM). – Previsió meteorològica: • SMP per intensitat i/o acumulació de grau de perill 2 a molt curt termini i amb aspectes que puguin agreujar la situació. • SMP per intensitat i/o acumulació de grau de perill 3, a curt termini i molt curt termini. – Hidrològiques: • Els òrgans de conca preveguin que, a curt termini, els nivells d'aigua dels rius, propers al Qmàx, estaran propers a produir danys. • Els òrgans de conca preveguin que, a curt termini, puguin créixer els nivells dels rius de comarques sense SMP però que es poden veure afectades per SMP d'altres comarques. – Inundació de la costa: quan hi hagi la previsió que a curt termini es puguin produir inundacions marítimes.	**PREALERTA**
Inundacions	– Preses: S'hagi qualificat l'escenari d'aplicació de mesures correctores o escenari 1 i/o l'aigua que es desguassa de la presa produeixi desbordament sense que hi hagi danys importants. S'ha superat el Qmàx. – Previsió meteorològica: SMP per intensitat i/o acumulació de grau de perill 3, a molt curt termini i amb aspectes que puguin agreujar la situació. SMP per intensitat i/o acumulació de graus de perill 4, 5 o 6, a curt i a molt curt termini. – Hidrològiques: • Els òrgans de conca preveguin que es puguin produir inundacions a molt curt termini (antelació mínima de 3 hores) perquè és imminent que es desbordi el riu. Es pugui superar el Qmàx. • Quan ja s'hagi desbordat el riu sense que es produeixin danys importants. Ja s'ha superat el Qmàx. • Els òrgans de conca preveguin que, a molt curt termini (antelació mínima de 3 hores), puguin créixer els nivells dels rius de comarques sense SMP però que es poden veure afectades per SMP d'altres comarques. – Inundació de la costa: • Quan hi hagi la previsió que a molt curt termini es puguin produir inundacions marítimes. • Quan ja s'està inundant la costa sense que es produeixin danys importants. – Altres supòsits: • Al final d'un episodi d'inundacions importants, en el retorn gradual cap a la normalitat. • Altres supòsits, a criteri del director del pla, que justifiquin l'activació d'un dispositiu preventiu especial.	**ALERTA**

RISC	SITUACIÓ	FASES DEL PLA
Inundacions	Es pot activar el pla en emergència en els supòsits següents: − Preses: • Per escenari excepcional o escenari 2 en preses i/o el desguàs de la presa sigui la que produeix danys importants aigües avall de la presa. • Per escenari límit o escenari 3 en preses i/o el desguàs de la presa sigui la que produeix danys molt importants aigües avall de la presa. − Hidrològiques: • Es produeixi inundacions per la crescuda de rius, rieres, torrents… i estiguin afectant de manera important produint nombrosos danys. • S'estan produint un conjunt d'inundacions simultànies (produïdes per pluges molt fortes, desgel o fusió de neu, obstrucció de lleres naturals o artificials, invasió de lleres, enfonsaments o dificultats de drenatge) que estiguin afectant de manera important produint nombrosos danys. − Inundació de la costa: Es produeixi inundacions pel mal estat de la mar i estiguin afectant de manera important produint nombrosos danys.	**EMERGÈNCIA**

RISC	SITUACIÓ	FASES DEL PLA
Nevades	Una o més comarques es trobin en situació de risc moderat per nevades com a conseqüència de l'emissió d'un avís de perill meteorològic SMP per neu per part del Servei Meteorològic de Catalunya, és a dir: -Previsió de nevades amb un SMP grau 1 per neu en comarques amb vulnerabilitat alta, molt alta o extrema. -Previsió de nevades amb un SMP grau 2 per neu en comarques amb vulnerabilitat baixa, moderada, alta o molt alta. -Previsió de nevades amb un SMP grau 3 per neu en comarques amb vulnerabilitat baixa. La Direcció del Pla, en funció de la mobilitat prevista, estimi la necessitat de fer una major difusió del risc de nevades en aquelles comarques que es trobin en situació de risc baix.	**PREALERTA**
Nevades	Una o més comarques es trobin en situació de risc alt per nevades com a conseqüència de l'emissió d'un avís de perill meteorològic SMP per neu per part del Servei Meteorològic de Catalunya, és a dir: -Previsió de nevades amb un SMP grau 2 per neu en comarques amb vulnerabilitat extrema. -Previsió de nevades amb un SMP grau 3 per neu a qualsevol comarca excepte les vulnerabilitat baixa. -Previsió de nevades amb un SMP grau 4 per neu a qualsevol comarca. -Previsió de nevades amb un SMP grau 5 per neu en comarques amb vulnerabilitat molt alta, alta, moderada o baixa. -Previsió de nevades amb un SMP grau 6 per neu en comarques de vulnerabilitat moderada o baixa. Quan, com a conseqüència de la neu, es comencin a produir afectacions puntuals i/o lleus sobre la xarxa viària i/o ferroviària, algun dels serveis bàsics o a la població.	**ALERTA**
Nevades	Com a conseqüència de la neu, es comencin a produir afectacions importants a la xarxa viària i/o ferroviària, algun dels serveis bàsics o a la població en un àmbit territorial reduït o extens. En aquelles situacions en què una o més comarques es trobin en situació de risc extrem per nevades com a conseqüència de l'emissió d'un avís de perill meteorològic SMP graus 5 i 6 per neu per part del Servei Meteorològic de Catalunya, la Direcció del Pla valorarà en cada cas la necessitat d'activar el Pla NEUCAT en ALERTA o en EMERGÈNCIA. Les activacions en emergència es corresponen amb situacions en les que en una zona, comarca o comarques: -Es decideixi tallar el trànsit a un nombre considerable de vies per facilitar les tasques de neteja. -Es comenci a produir el bloqueig de vehicles i/o persones de manera descontrolada. -Es tingui constància que comencen a quedar aïllats nuclis de població com a conseqüència dels talls a les vies de comunicació. -S'interrompi el funcionament de diferents mitjans de transport com RENFE, FGC, autobusos de línia, transport escolar, etc...	**EMERGÈNCIA**

RISC	SITUACIÓ	FASES DEL PLA
	-Es produeixin talls de subministrament generalitzats i/o de llarga durada d'algun dels serveis bàsics. Especial atenció amb els talls de subministrament elèctric i amb possibles fallades en les telecomunicacions.	

RISC	SITUACIÓ	FASES DEL PLA
Pandèmies	Situacions en què calgui un seguiment de l'evolució de forma detallada: - Quan el Grup d'Avaluació del Risc per a la Població determini que hi ha un risc potencial elevat. - Afectacions a territoris amb què hi hagi mobilitat o intercanvi de persones o mercaderies habitualment i que facin preveure la detecció dels primers casos a curt termini. - Previsió de situacions d'impacte social. - Previsió d'una possible afectació d'alguns serveis essencials. Període postpandèmic fins que es desactivi el seguiment	**PREALERTA**
Pandèmies	Situacions en què cal començar a aplicar mesures d'emergència de caràcter puntual i no generalitzades per afrontar els efectes de la malaltia: - Quan s'hagi produït la detecció dels primers casos i calgui aplicar mesures de contenció (aïllament, seguiment de contactes, etc.). - Perill de col·lapse del sistema sanitari i postcol·lapse del sistema si es manté la pandèmia. - Quan es comenci a detectar impacte social i període posterior a l'impacte si es manté la pandèmia. - Afectació a alguns serveis essencials quan encara es garanteixin els serveis mínims. - Mesures de contenció per evitar la propagació de la malaltia que afectin drets de la ciutadania de manera puntual. - Quan es preveu que es pugui produir una nova onada a mitjà termini. - Sortida de situació d'impacte que hagi comportat la fase d'emergència si es manté el període pandèmic. Altres situacions anàlogues a criteri del Comitè de Direcció.	**ALERTA**
Pandèmies	Situacions en què cal aplicar mesures d'emergència de caràcter general per contenir el contagi de la malaltia i que tenen un alt impacte. Situacions de col·lapse del sistema sanitari. - Situacions en què no es puguin garantir els serveis mínims essencials o hi hagi risc imminent de col·lapse d'aquests serveis. - Quan el Comitè de Direcció del Pla decideixi l'aplicació obligatòria i de manera generalitzada de mesures de contenció que restringeixin drets de la ciutadania (confinaments perimetrals, confinaments domiciliaris, tocs de queda, restriccions d'activitats, etc.). - Situacions d'alt impacte social generalitzat. - En aplicació de normativa amb rang superior a l'autonòmic, incloent-hi els estats d'alarma o excepció. Quan s'apliquen mesures determinades per plans superiors a l'autonòmic. Altres situacions anàlogues a criteri del Comitè de Direcció.	**EMERGÈNCIA**

RISC	SITUACIÓ	FASES DEL PLA
Químic (Pla d'emergència exterior del sector químic de Catalunya PLASEQCAT)	- En accidents de categoria 1 importants es preveu que hi hagi com a única conseqüència danys materials a la instal·lació, sense cap tipus de dany fora de la indústria, encara que impliquin ajuda exterior. Comporten l'activació en ALERTA del PLASEQCAT. - L'alerta significa que, atès que es pot provocar l'alarma entre la població o poden evolucionar cap accidents de categoria 2 o 3, l'actuació del PLASEQCAT anirà encaminada a la informació. Per tant es comunica a tots els grups d'actuació i s'informa a les autoritats i institucions.	**ALERTA**
Químic (Pla d'emergència exterior del sector químic de Catalunya PLASEQCAT)	- Els accidents greus poden implicar danys i víctimes a l'interior (categoria 2) i/o danys importants o àdhuc víctimes a l'exterior (categoria 3). El PLASEQCAT s'activarà en emergència sempre davant d'un accident de categoria 2 o 3. El nivell de resposta el determinarà el Director del Pla segons l'accident i la seva possible evolució.	**EMERGÈNCIA**

RISC	SITUACIÓ	FASES DEL PLA
Radiològic	*Si l'incident o accident té lloc en una instal·lació amb PEI: - L'incident o accident pot ser controlat amb els mitjans de la instal·lació. No hi ha, ni es preveu, afectació fora de la instal·lació, ni a persones diferents dels treballadors de la instal·lació. * Si l'incident o accident té lloc fora d'una instal·lació o en una instal·lació sense PEI: Inicialment quan encara no es coneixen les implicacions que pot comportar i no es preveu, d'entrada, que hi pugui haver una afectació important. Alguns exemples són el robatori d'una font radioactiva, la pèrdua d'una font radioactiva o l'aparició d'una possible font radioactiva òrfena, sempre que no es prevegi, d'entrada, que hi pugui haver una afectació important.	**PREALERTA**
Radiològic	*Si l'accident té lloc en una instal·lació amb PEI: o L'accident només pot afectar la instal·lació i els seus treballadors però per controlar-lo es necessita ajuda exterior diferent de la del grup radiològic. o L'accident només pot afectar l'entorn de la instal·lació. Les conseqüències són lleus (dosi per sota dels nivells d'intervenció especificats a l'annex VIII). *Si l'accident té lloc fora d'una instal·lació o en una instal·lació sense PEI: -L'accident només pot afectar l'entorn del lloc de l'accident. Les conseqüències són lleus (dosi per sota dels nivells d'intervenció especificats a l'annex VIII).	**ALERTA**
Radiològic	*Si l'accident té lloc en una instal·lació amb PEI: L'accident només pot afectar l'entorn de la instal·lació. Les conseqüències són greus (dosi per sobre dels nivells d'intervenció especificats a l'annex VIII). *Si l'accident té lloc fora d'una instal·lació o en una instal·lació sense PEI: L'accident només pot afectar l'entorn del lloc de l'accident. Les conseqüències són greus (dosi per sobre dels nivells d'intervenció especificats a l'annex VIII).	**EMERGÈNCIA 1**
Radiològic	*Si l'accident té lloc dins d'una instal·lació amb PEI: L'accident pot afectar més enllà de l'entorn de la instal·lació. Les conseqüències són greus (dosi per sobre dels nivells d'intervenció especificats a l'annex VIII).	**EMERGÈNCIA 2**

RISC	SITUACIÓ	FASES DEL PLA
	*Si l'accident té lloc fora d'una instal·lació o en una instal·lació sense PEI: L'accident pot afectar més enllà de l'entorn del lloc de l'accident. Les conseqüències són greus (dosi per sobre dels nivells d'intervenció especificats a l'annex VIII).	

RISC	SITUACIÓ	FASES DEL PLA
Sísmic	La taula 11 permet decidir la fase del Pla SISMICAT en els instants immediatament posteriors al sisme, ja que té en compte com a criteri la intensitat màxima a Catalunya, que s'obté de manera automàtica immediatament després del sisme. La taula 12, basada en la informació rebuda del territori, permet establir la fase del pla en funció de la percepció del sisme, la gravetat dels danys a les persones, els edificis i les línies vitals. Cadascuna d'aquestes tipologies per si sola pot determinar la fase del pla, no cal que es donin simultàniament. Aquesta segona taula permet ajustar la fase del pla a mesura que es vagi obtenint informació sobre la percepció o els danys causats pel sisme i en funció del desplegament de recursos necessari per atendre la població afectada.	

Taula 11. **C**riteris per establir les fases o situacions del Pla SISMICAT en funció de la intensitat màxima

Fase o situació del pla	**Classificació comarcal**		
	Comarca de densitat alta o Zona A	Comarca de densitat mitjana o Zona B	Comarca de densitat baixa o Zona C
Situació de prealerta	I màxima: 3 a 3,5 (III a III-IV)	I màxima: 3 a 4 (III a IV)	I màxima: 3 a 4,5 (III a IV-V)
Fase d'alerta	I màxima: 4 a 4,5 (IV a IV-V)	I màxima: 4,5 a 5,5 (IV-V a V-VI)	I màxima: 5 a 6,5 (V a VI-VII)
Fase d'emergència	I màxima: ≥ 5 (≥V)	I màxima: ≥ 6 (≥VI)	I màxima: ≥ 7 (≥VII)

Els sismes amb intensitats inferiors a 3 (III) no es consideren dins de les fases o situacions del Pla, tret que siguin àmpliament percebuts o causin algun tipus de danys d'acord amb el que s'estableix a la taula del punt 4.2.2 que es mostra a continuació. La difusió d'aquests sismes d'intensitat baixa es farà d'acord amb el que s'estableixi al procediment del CECAT.

<table>
<tr><th>RISC</th><th>SITUACIÓ</th><th>FASES DEL PLA</th></tr>
<tr><td></td><td>Taula 12. Criteris per establir les fases o situacions del Pla SISMICAT en funció de la percepció i dels danys observats
<table>
<tr><th>Fase o situació del pla</th><th>Percepció</th><th>Danys persones</th><th>Danys edificis</th><th>Danys línies vitals</th></tr>
<tr><td>Situació de prealerta</td><td>Percepció àmplia en algun municipi</td><td>Cap</td><td>Cap</td><td>Cap</td></tr>
<tr><td>Fase d'alerta</td><td>Qualsevol</td><td>Persones afectades</td><td>Danys als edificis però sense edificis inhabitables</td><td>Afectació de les línies vitals a escala local</td></tr>
<tr><td>Fase d'emergència</td><td>Qualsevol</td><td>Víctimes mortals</td><td>Edificis inhabitables</td><td>Afectació de les línies vitals a escala comarcal</td></tr>
</table></td><td></td></tr>
</table>

RISC	SITUACIÓ	FASES DEL PLA
Químic en el transport de mercaderies perilloses	La fase de prealerta correspon a situacions en què ha tingut lloc un accident en el transport d'MP les conseqüències del qual es preveuen lleus i controlables. No hi ha afectació a la població, ni itinerant ni fixa. Correspon iniciar una prealerta en els supòsits següents: 1. Accident en què es vegi involucrada una cisterna d'MP amb fuita del combustible del dipòsit de la tractora d'un vehicle d'MP. 2. Accident en què es vegi involucrada una cisterna que transporta MP del grup 1 amb una fuita poc important. 3. Accident en què es vegi involucrada una cisterna que transporta MP del grup 1 on cal fer un transvasament de la càrrega. 4. Accident en què es vegi involucrada una cisterna que transporta MP del grup 1 on s'ha produït una bolcada del vehicle sense fuita o amb una fuita poc important. 5. Incendi en el vehicle que no afecta continent ni contingut en què es vegi involucrada una cisterna que transporta MP del grup 1. 6. Durant el procés de retirada de residus de la zona afectada i la neteja de la via, sempre que no hi hagi risc agut per al medi ambient d'acord amb el que preveu l'apartat 4.5.1. En el cas del transport amb embalums (no cisterna), correspon iniciar una prealerta en els accidents on hi hagi hagut pèrdua de la càrrega i algun d'aquests embalums tingui una fuita poc important, així com en el cas d'incendi en el vehicle que no afecta el continent ni el contingut.	**PREALERTA**
Químic en el transport de mercaderies perilloses	L'activació en alerta és pertinent en aquelles situacions en què s'ha produït un accident amb conseqüències que afecten o poden afectar la població, els béns i el medi ambient de l'entorn immediat, no la població fixa de nuclis urbans. D'acord amb el que s'especifica en el punt 4.1.3 en relació amb el tipus de mercaderia i el tipus d'accident, correspon activar la fase d'alerta en els supòsits següents: 1. Accident en què es vegi involucrada una cisterna que transporta MP del grup 2 amb una fuita poc important. 2. Accident en què es vegi involucrada una cisterna d'MP amb una fuita important. 3. Accident en què es vegi involucrada una cisterna que transporta MP del grup 2 on cal fer un transvasament de la càrrega. 4. Accident en què es vegi involucrada una cisterna que transporta MP del grup 2 on s'ha produït una bolcada del vehicle sense fuita o amb una fuita poc important. 5. Incendi en el vehicle que no afecta continent ni contingut en què es vegi involucrada una cisterna que transporta MP del grup 2. 6. Incendi en el vehicle que afecta continent i/o contingut en què es vegi involucrada una cisterna d'MP. En el cas del transport amb embalums (no cisterna), correspon iniciar una alerta en aquells casos en què es produeixi un incendi en el vehicle que transporta MP, derivat o no d'un accident, si afecta el continent i/o el contingut, i també en el cas d'accident amb fuita important. Així mateix, correspon mantenir la fase d'activació d'alerta del TRANSCAT mentre es duguin a terme totes les actuacions necessàries per retornar a la normalitat i mitigar les conseqüències que s'hagin produït arran de l'accident. Aquest és un interval de temps posterior a la fase aguda de l'alerta o emergència en què el risc imminent ha desaparegut, però cal mantenir el pla activat fins que finalitzi la gestió de recollida de residus, neteja del sòl en cas de filtracions o qualsevol altra actuació que sigui necessària.	**ALERTA**

RISC	SITUACIÓ	FASES DEL PLA
	En el cas en què no hi hagi risc agut per al medi i només es requereixi la retirada de residus i la neteja per normalitzar la via, es podrà rebaixar el pla a fase de prealerta durant l'exercici d'aquestes accions i fins que finalitzin.	
Químic en el transport de mercaderies perilloses	L'activació en emergència és pertinent en aquelles situacions en què s'ha produït un accident i les conseqüències afecten tant l'entorn immediat com l'entorn més llunyà, principalment en casos en què és força probable que els efectes (fuita, explosió, vessament, etc.) arribin a nuclis de població fixa que es troben als voltants de la via de comunicació on ha tingut lloc l'accident. Igualment, per a casos en què es produeixi algun vessament incontrolat amb un impacte mediambiental molt important, que pugui afectar rius o rieres grans, pous de captació d'aigua potable o aqüífers, la Direcció del Pla pot decidir si és escaient activar el pla en fase d'emergència.	**EMERGÈNCIA**

RISC	SITUACIÓ	FASE D'ACTIVACIÓ
Vent	- Previsió de ventades amb un SMP grau 1 a la comarca del Barcelonès. - Previsió de ventades amb un SMP grau 2 a les comarques de densitat de població alta - Previsió de ventades amb un SMP grau 3 a les comarques de densitat de població baixa	**PREALERTA**
Vent	- Previsió de ventades amb un SMP grau 2 a la comarca del Barcelonès. - Previsió de ventades amb un SMP grau 3 a les comarques de densitat de població alta. - Previsió de ventades amb un SMP grau 4 a qualsevol comarca. - Previsió de ventades amb un SMP grau 5 a qualsevol comarca. - Previsió de ventades amb un SMP grau 6 a qualsevol comarca. - El vent està provocant danys poc importants d'abast territorial limitat.	**ALERTA**
Vent	- El vent està provocant danys importants i amb un abast territorial extens.	**EMERGÈNCIA**

Annex 2. Consells d'autoprotecció

Els consells d'autoprotecció de la Direcció General de Protecció Civil es poden trobar actualitzats i per a tots els riscos esmentats a la web del Departament d'Interior i Seguretat Pública de la Generalitat de Catalunya: https://interior.gencat.cat/ca/arees_dactuacio/proteccio_civil/consells_autoproteccio_emergencia/



Ajuntament de
la Roca del Vallès

ms consultors